

Утверждена

Постановлением

(наименование документа об утверждении, включая

Администрации Кудымкарского муниципального округа
наименования органов государственной власти или

органов местного самоуправления, принявших решение об утверждении
схемы или подписавших соглашение о перераспределении земельных
участков)

от _____ № _____

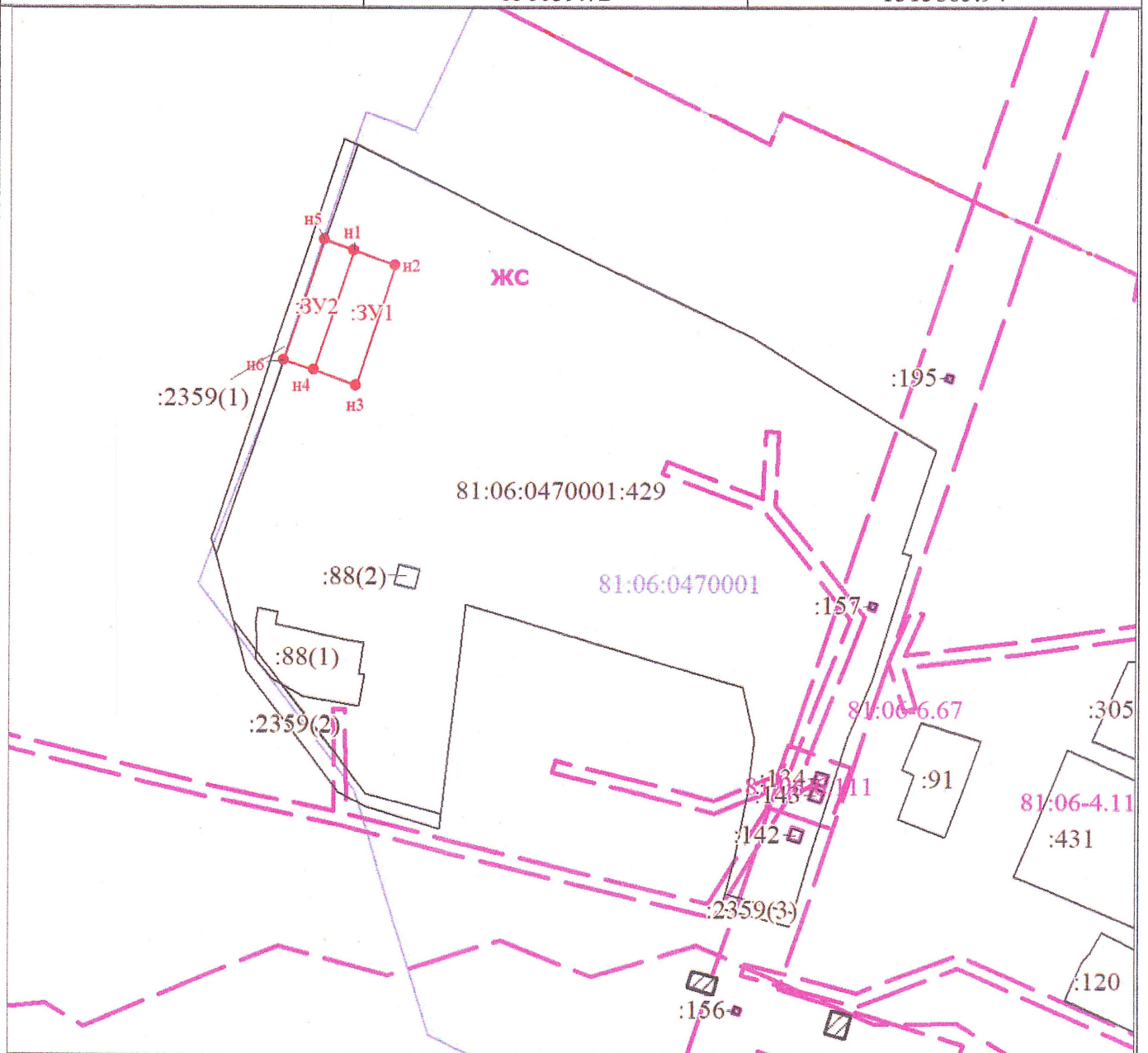
СХЕМА

расположения земельного участка или земельных участков на кадастровом
плане территории

<p>Адрес (местоположение) исходного земельного участка: Российская Федерация, край Пермский, муниципальный округ Кудымкарский, д. Егорова, ул. Центральная Исходный земельный участок: 81:06:0470001:429 Кадастровый квартал: 81:06:0470001 Площадь образуемого земельного участка: :ЗУ1 - 577 кв.м. Площадь образуемого земельного участка: :ЗУ2 - 412 кв.м. Площадь исходного земельного участка по ЕГРН – 28999 кв.м. Площадь исходного земельного участка после изменения – 28010 кв.м. Вид разрешенного использования - под зданием школы Территориальная зона ЖС «Зона жилой застройки сельских населенных пунктов» Категория земель: Земли населенных пунктов</p>		
<p>Условный номер земельного участка :ЗУ1 (указывается в случае, если предусматривается образование двух и более земельных участков)</p>		
<p>Площадь земельного участка 577 м² (указывается проектная площадь образуемого земельного участка, вычисленная с использованием технологических и программных средств, в том числе размещенных на официальном сайте федерального органа исполнительной власти, уполномоченного Правительством Российской Федерации на осуществление государственного кадастрового учета, государственной регистрации прав, ведение Единого государственного реестра недвижимости и предоставление сведений, содержащихся в Едином государственном реестре недвижимости, в информационно-телекоммуникационной сети "Интернет" (далее - официальный сайт), с округлением до 1 квадратного метра. Указанное значение площади земельного участка может быть уточнено при проведении кадастровых работ не более чем на десять процентов)</p>		
Обозначение характерных точек границ	Координаты, м (указываются в случае подготовки схемы расположения земельного участка с использованием технологических и программных средств, в том числе размещенных на официальном сайте. Значения координат, полученные с использованием указанных технологических и программных средств, указываются с округлением до 0,01 метра)	
	X	Y
1	2	3
1	658036.35	1315875.31
2	658031.51	1315888.66
3	657992.92	1315876.14
4	657997.84	1315862.73
1	658036.35	1315875.31
<p>Условный номер земельного участка :ЗУ2 (указывается в случае, если предусматривается образование двух и более земельных участков)</p>		
<p>Площадь земельного участка 412 м² (указывается проектная площадь образуемого земельного участка, вычисленная с использованием технологических и</p>		





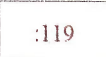






программных средств, в том числе размещенных на официальном сайте федерального органа исполнительной власти, уполномоченного Правительством Российской Федерации на осуществление государственного кадастрового учета, государственной регистрации прав, ведение Единого государственного реестра недвижимости и предоставление сведений, содержащихся в Едином государственном реестре недвижимости, в информационно-телекоммуникационной сети "Интернет" (далее - официальный сайт), с округлением до 1 квадратного метра. Указанное значение площади земельного участка может быть уточнено при проведении кадастровых работ не более чем на десять процентов)

Обозначение характерных точек границ	Координаты, м	
	(указываются в случае подготовки схемы расположения земельного участка с использованием технологических и программных средств, в том числе размещенных на официальном сайте. Значения координат, полученные с использованием указанных технологических и программных средств, указываются с округлением до 0,01 метра)	
	X	Y
1	2	3
5	658039.72	1315865.94
6	658036.35	1315875.31
7	657997.84	1315862.73
8	658001.07	1315852.94
5	658039.72	1315865.94



Масштаб 1:2000

Условные обозначения:

	Часть границы, местоположение которой определено при выполнении кадастровых работ
	Объект капитального строительства
	Объект капитального строительства
	Часть границы, сведения ЕГРН о которой позволяют однозначно определить ее положение на местности
	Надписи кадастрового номера земельного участка
	Граница охранной зоны и территориальной зоны
	Обозначение охранной зоны и территориальной зоны
	Граница населенного пункта
	Обозначение границы населенного пункта
	Граница кадастрового квартала
	Обозначение кадастрового квартала