

**СХЕМА
РАСПОЛОЖЕНИЯ ЗЕМЕЛЬНОГО УЧАСТКА ИЛИ ЗЕМЕЛЬНЫХ УЧАСТКОВ НА
КАДАСТРОВОМ ПЛАНЕ ТЕРРИТОРИИ, ПОДГОТОВКА КОТОРОЙ ОСУЩЕСТВЛЯЕТСЯ В
ФОРМЕ ДОКУМЕНТА НА БУМАЖНОМ НОСИТЕЛЕ**

Утверждена

Постановление

(наименование документа об утверждении, включая

Администрация Кудымкарского муниципального округа
наименования органов государственной власти или





_____ органов местного самоуправления, принявших решение об утверждении
схемы или подписавших соглашение о перераспределении земельных
участков)

от _____ № _____

СХЕМА

**расположения земельного участка или земельных участков на кадастровом
плане территории**

| | | |
|---|---|------------|
| Условный номер земельного участка - _____ (указывается в случае, если предусматривается образование двух и более земельных участков) | | |
| Площадь земельного участка <u>3041 м²</u> (указывается проектная площадь образуемого земельного участка, вычисленная с использованием технологических и программных средств, в том числе размещенных на официальном сайте федерального органа исполнительной власти, уполномоченного Правительством Российской Федерации на осуществление государственного кадастрового учета, государственной регистрации прав, ведение Единого государственного реестра недвижимости и предоставление сведений, содержащихся в Едином государственном реестре недвижимости, в информационно-телекоммуникационной сети "Интернет" (далее - официальный сайт), с округлением до 1 квадратного метра. Указанное значение площади земельного участка может быть уточнено при проведении кадастровых работ не более чем на десять процентов) | | |
| Обозначение характерных точек границ | Координаты, м (указываются в случае подготовки схемы расположения земельного участка с использованием технологических и программных средств, в том числе размещенных на официальном сайте. Значения координат, полученные с использованием указанных технологических и программных средств, указываются с округлением до 0,01 метра) | |
| | X | Y |
| 1 | 2 | 3 |
| 1 | 647456.88 | 1316327.50 |
| 2 | 647456.06 | 1316330.16 |
| 3 | 647435.24 | 1316373.18 |
| 4 | 647430.28 | 1316387.37 |
| 5 | 647387.40 | 1316373.01 |
| 6 | 647410.00 | 1316312.25 |
| 1 | 647456.88 | 1316327.50 |

| | |
|---|--|
|  | Часть границы, сведения ЕГРН о которой позволяют однозначно определить ее положение на местности Надписи кадастрового номера земельного участка |
| :65 | |
|  | Граница охранной зоны |
| есничеств | Обозначение границы охранной зоны |
|  | Граница территориальной зоны |
| ипального | Обозначение границы территориальной зоны |
|  | Граница кадастрового квартала |
| 06:2890002 | Обозначение кадастрового квартала |