

Утверждена

(наименование документа об утверждении, включая наименования

органов государственной власти или органов местного

самоуправления, принявших решение об утверждении схемы

или подписавших соглашение о перераспределении земельных участков)



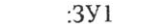

от _____ № _____

расположения земельного участка или земельных участков на
кадастровом плане территории кадастрового квартала № 81:06:0630002

Условный номер земельного участка	:ЗУ1	
Площадь земельного участка	217 кв.м	
Обозначение характерных точек границы	Координаты	
	X	Y
1	2	3
1	649166.76	1314598.85
2	649171.21	1314615.23
3	649162.55	1314620.91
4	649161.04	1314619.23
5	649153.44	1314608.51
6	649157.43	1314604.88
1	649166.76	1314598.85



Масштаб 1:1000

-  — вновь образованная часть границы, сведения о которой достаточны для определения ее местоположения
-  1 — характерная точки границы, сведения о которой позволяют однозначно определить ее положение на местности
-  :ЗУ1 — обозначение образуемого земельного участка
-  — граница кадастрового квартала
- 81:06:0630002 — кадастровый номер квартала