

**Утверждена**

(наименование документа об утверждении, включая наименования

органов государственной власти или органов местного

самоуправления, принявших решение об утверждении схемы

или подписавших соглашение о перераспределении земельных участков)

№

**Схема расположения земельного участка или земельных участков  
на кадастровом плане территории**

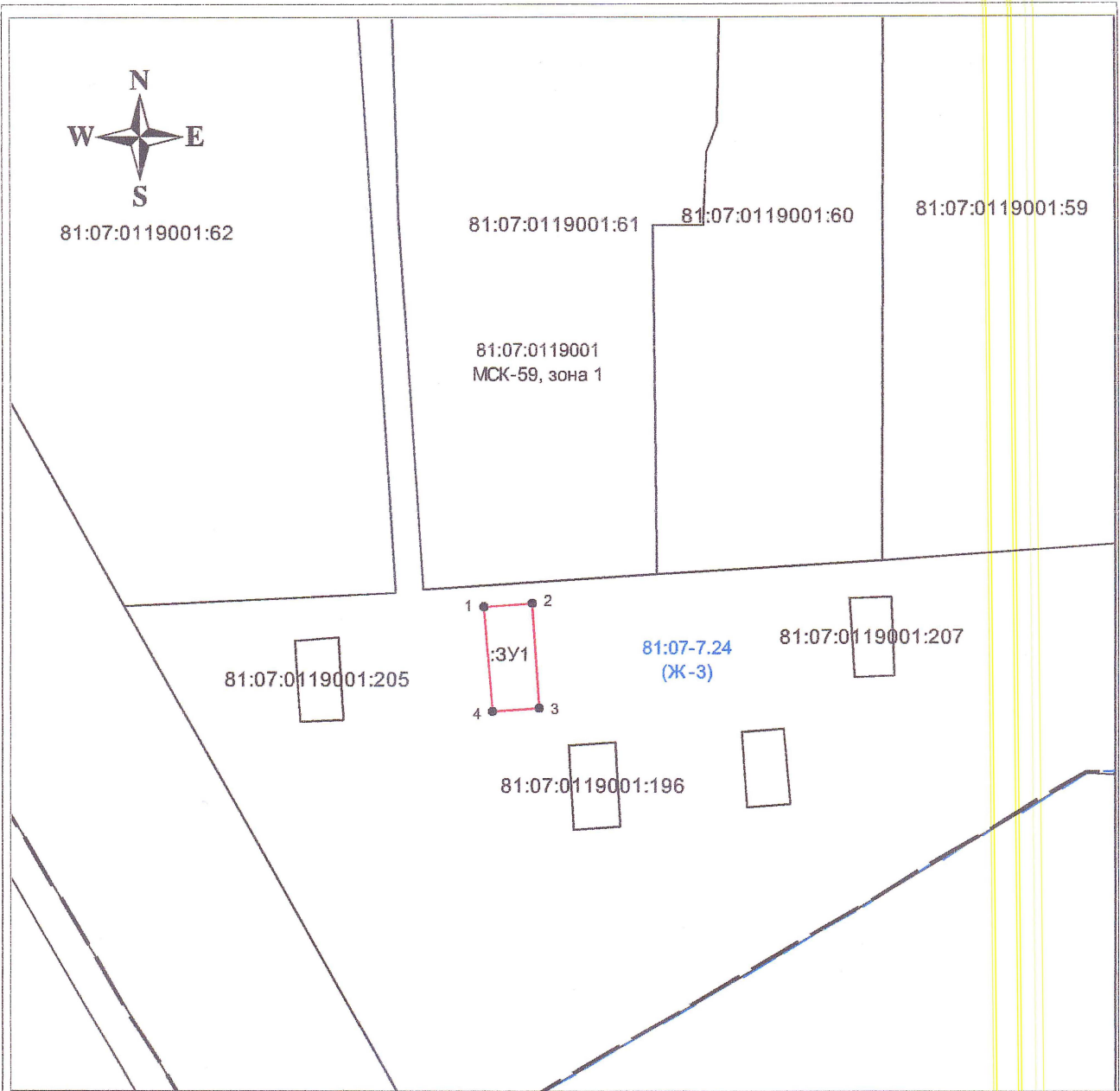
**Условный номер земельного участка 81:07:0119001:ЗУ1**

(указывается в случае, если предусматривается образование двух и более земельных участков)

**Площадь земельного участка 29 м<sup>2</sup>**




(указывается проектная площадь образуемого земельного участка, вычисленная с использованием технологических и программных средств, в том числе размещенных на официальном сайте федерального органа исполнительной власти, уполномоченного Правительством Российской Федерации на осуществление государственного кадастрового учета, государственной регистрации прав, ведение Единого государственного реестра недвижимости и предоставление сведений, содержащихся в Едином государственном реестре недвижимости, в информационно-телекоммуникационной сети "Интернет" (далее - официальный сайт), с округлением до 1 квадратного метра. Указанное значение площади земельного участка может быть уточнено при проведении кадастровых работ не более чем на десять процентов)

Обозначение характерных точек границ	Координаты, м	
	(указываются в случае подготовки схемы расположения земельного участка с использованием технологических и программных средств, в том числе размещенных на официальном сайте. Значения координат, полученные с использованием указанных технологических и программных средств, указываются с округлением до 0,01 метра)	
	X	Y
<b>1</b>	<b>2</b>	<b>3</b>
1	627641.39	1312955.66
2	627641.63	1312959.31
3	627633.68	1312959.90
4	627633.38	1312956.25
1	627641.39	1312955.66



Масштаб 1:500

Условные обозначения:

	границы образуемого земельного участка
	границы кадастрового деления
	границы территориальных зон
:3У1	земельный участок образуемый из земель, находящихся в государственной или муниципальной собственности
81:07:0119001	номер кадастрового квартала
МСК-59, зона 1	система координат
81:07-7.24 (Ж-3)	реестровый номер территориальной зоны