

Утверждена

(наименование документа об утверждении, включая наименования

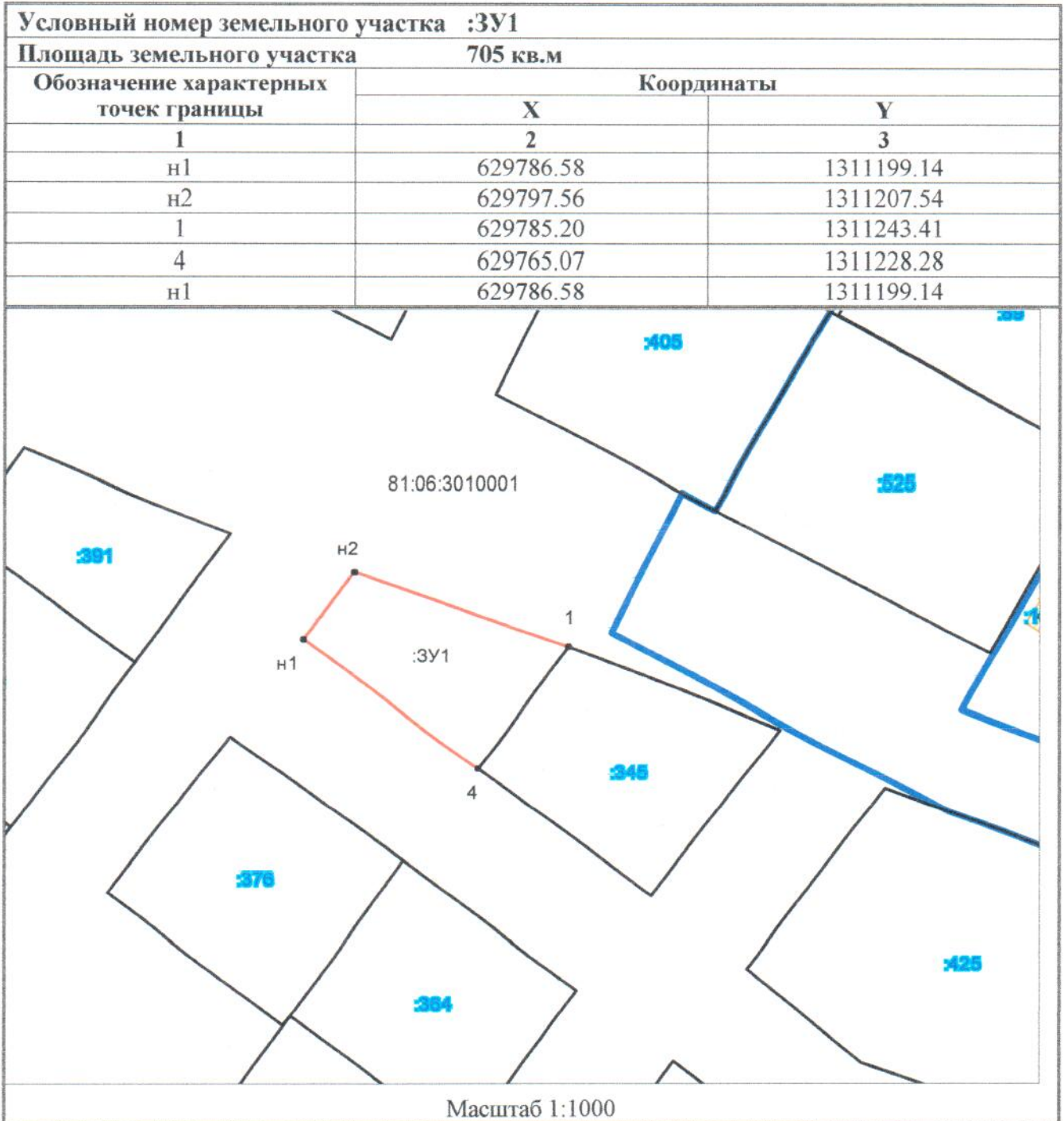
органов государственной власти или органов местного






самоуправления, принявших решение об утверждении схемы

или подписавших соглашение о перераспределении земельных участков)

от _____ № _____

Схема расположения земельного участка или земельных участков на кадастровом плане территории кадастрового квартала № 81:06:3010001



-  — существующая часть границы, имеющиеся в ЕГРН сведения о которой достаточны для определения ее местоположения
-  — вновь образованная часть границы, сведения о которой достаточны для определения ее местоположения
-  — характерная точки границы, сведения о которой позволяют однозначно определить ее положение на местности
-  — обозначение образуемого земельного участка
-  — кадастровый номер квартала