

Утверждена

(наименование документа об утверждении, включая наименование

органов государственной власти или органов местного

самоуправления, принявших решение об утверждении схемы

или подписавших соглашение о перераспределении земельных участков)

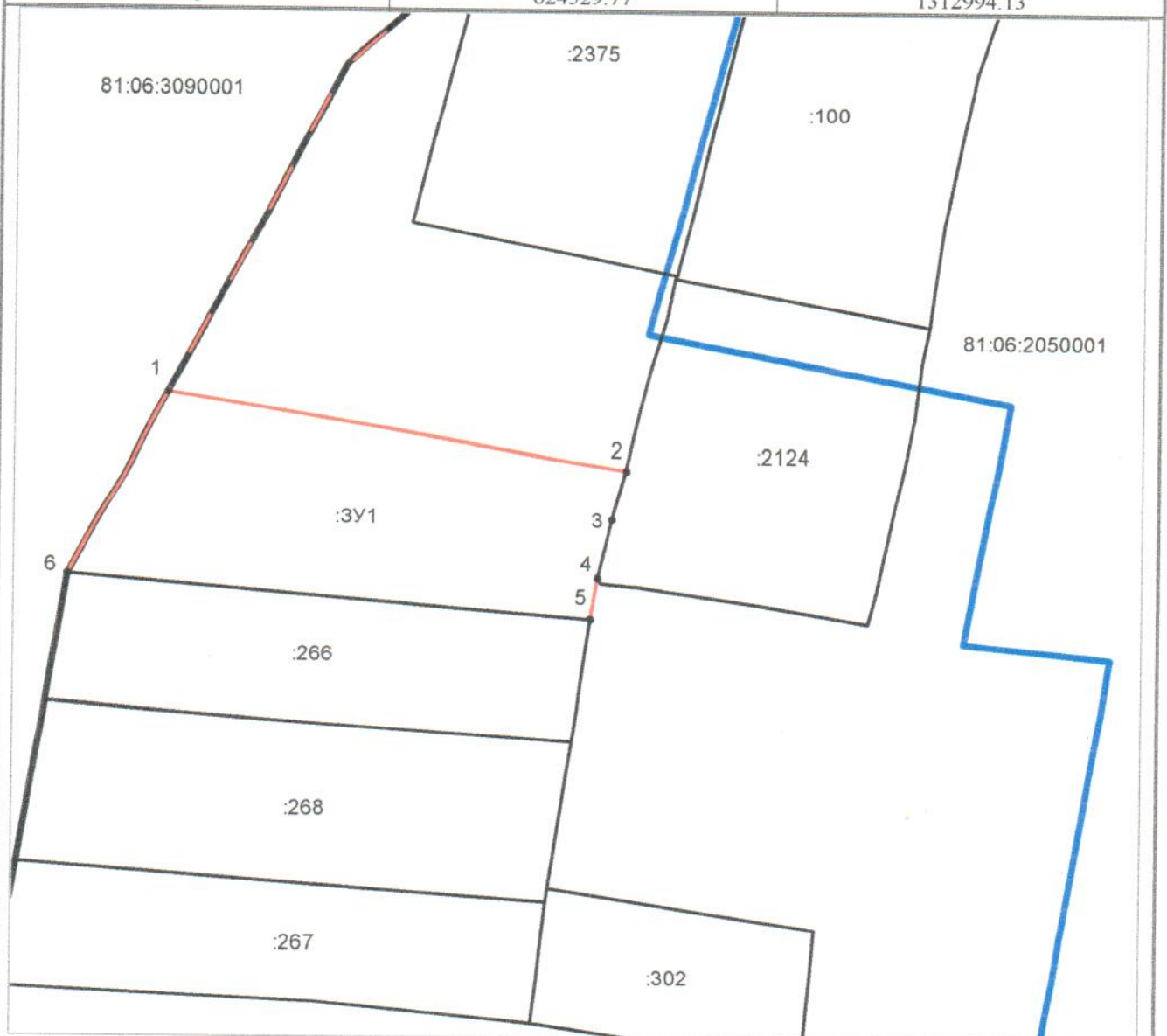
от _____ № _____

Схема расположения земельного участка или земельных участков на кадастровом плане территории кадастрового квартала № 81:06:3090001



Условный номер земельного участка :ЗУ1

Площадь земельного участка 2000 кв.м

Обозначение характерных точек границы	Координаты	
	X	Y
1	2	3
1	624529.77	1312994.13
2	624518.56	1313063.76
3	624510.28	1313061.70
4	624501.26	1313059.56
5	624495.34	1313058.64
6	624501.61	1312979.06
1	624529.77	1312994.13



Масштаб 1:1000

- | | |
|---|---|
|  | - существующая часть границы, имеющиеся в ГКН сведения о которой достаточны для определения ее местоположения |
|  | - вновь образованная часть границы, сведения о которой достаточны для определения ее местоположения |
| • н1 | - характерная точки границы, сведения о которой позволяют однозначно определить ее положение на местности |
| :ЗУ1 | - обозначение образуемого земельного участка |
| 81:06:3090001 | - кадастровый номер квартала |