

Утверждена

(наименование документа об утверждении, включая наименования

органов государственной власти или органов местного

самоуправления, принявших решение об утверждении схемы

или подписавших соглашение о перераспределении земельных участков)

от _____

№ _____

**Схема расположения земельного участка или земельных участков
на кадастровом плане территории**

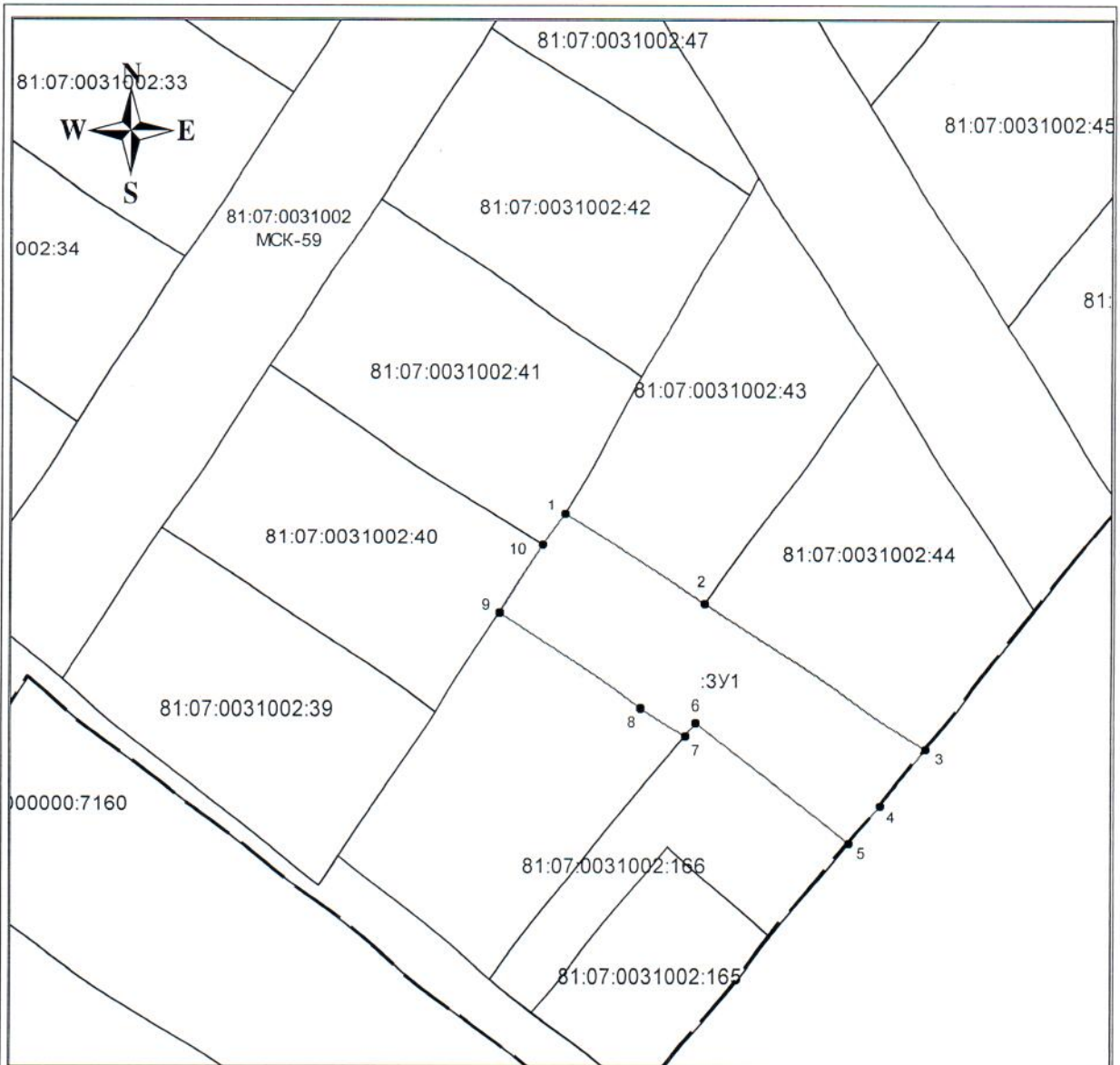
Условный номер земельного участка 81:07:0031002:3У1

(указывается в случае, если предусматривается образование двух и более земельных участков)

Площадь земельного участка 1157 м²



(указывается проектная площадь образуемого земельного участка, вычисленная с использованием технологических и программных средств, в том числе размещенных на официальном сайте федерального органа исполнительной власти, уполномоченного Правительством Российской Федерации на осуществление государственного кадастрового учета, государственной регистрации прав, ведение Единого государственного реестра недвижимости и предоставление сведений, содержащихся в Едином государственном реестре недвижимости, в информационно-телекоммуникационной сети "Интернет" (далее - официальный сайт), с округлением до 1 квадратного метра. Указанное значение площади земельного участка может быть уточнено при проведении кадастровых работ не более чем на десять процентов)

Обозначение характерных точек границ	Координаты, м	
	(указываются в случае подготовки схемы расположения земельного участка с использованием технологических и программных средств, в том числе размещенных на официальном сайте. Значения координат, полученные с использованием указанных технологических и программных средств, указываются с округлением до 0,01 метра)	
	X	Y
1	2	3
1	632511.90	1312856.11
2	632497.75	1312877.74
3	632475.75	1312911.38
4	632466.73	1312904.29
5	632461.15	1312899.68
6	632479.97	1312876.38
7	632477.89	1312874.70
8	632482.30	1312867.97
9	632496.60	1312846.10
10	632506.72	1312852.72
1	632511.90	1312856.11



Масштаб 1:1000

Условные обозначения:

	граница земельного участка
	граница кадастрового деления
:ЗУ1	земельный участок образуемый из земель, находящихся в государственной или муниципальной собственности
81:07:0031002	номер кадастрового квартала соответствующей территории
MCK-59	система координат