

Утверждена

Постановлением

(наименование документа об утверждении, включая

Администрации Кудымкарского муниципального округа

наименования органов государственной власти или

_____ органов местного самоуправления, принявших решение об утверждении
схемы или подписавших соглашение о перераспределении земельных
участков)

от _____ № _____

СХЕМА

**расположения земельного участка или земельных участков на кадастровом
плане территории**

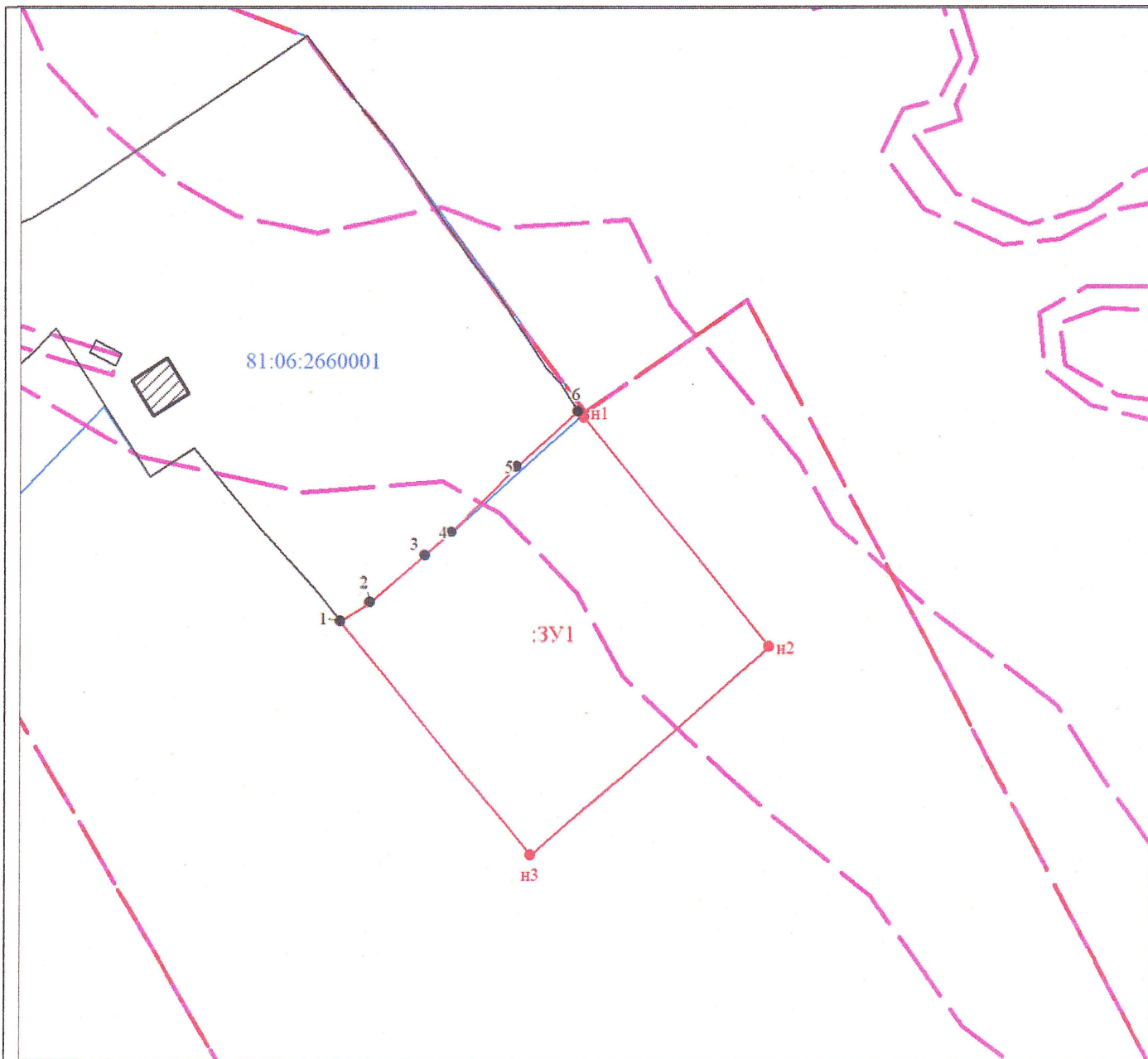
Условный номер земельного участка **-ЗУ1**

(указывается в случае, если предусматривается образование двух и более земельных участков)

Площадь земельного участка **3500 м²**

(указывается проектная площадь образуемого земельного участка, вычисленная с использованием технологических и программных средств, в том числе размещенных на официальном сайте федерального органа исполнительной власти, уполномоченного Правительством Российской Федерации на осуществление государственного кадастрового учета, государственной регистрации прав, ведение Единого государственного реестра недвижимости и предоставление сведений, содержащихся в Едином государственном реестре недвижимости, в информационно-телекоммуникационной сети "Интернет" (далее - официальный сайт), с округлением до 1 квадратного метра. Указанное значение площади земельного участка может быть уточнено при проведении кадастровых работ не более чем на десять процентов)

Обозначение характерных точек границ	Координаты, м	
	(указываются в случае подготовки схемы расположения земельного участка с использованием технологических и программных средств, в том числе размещенных на официальном сайте. Значения координат, полученные с использованием указанных технологических и программных средств, указываются с округлением до 0,01 метра)	
	X	Y
1	2	3
1	599451.95	1315419.80
2	599455.51	1315425.38
3	599464.73	1315435.85
4	599469.32	1315440.89
5	599481.93	1315453.37
6	599492.76	1315464.98
7	599491.54	1315466.21
8	599447.15	1315501.61
9	599406.78	1315456.17
1	599451.95	1315419.80



МСК-59, зона 1

Масштаб 1:1200


Условные обозначения:



Характерная точка границы земельного участка, сведения ЕГРН о которой соответствуют требованиям, установленным в соответствии с частью 13 статьи 22 Федерального закона от 13 июля 2015 г. N 218-ФЗ "О государственной регистрации недвижимости"



Характерная точка границы земельного участка, сведения о которой отсутствуют в ЕГРН, местоположение которой определено при кадастровых работах (новая характерная точка)




Надписи номеров существующих характерных точек в ЕГРН




Надписи номеров вновь образованных характерных точек (межевые знаки)







Часть границы, местоположение которой определено при выполнении кадастровых работ



Надписи вновь образованного земельного участка



Объект капитального строительства

	Часть границы, сведения ЕГРН о которой позволяют однозначно определить ее положение на местности
11	Надписи кадастрового номера земельного участка
	Граница охранной зоны и территориальной зоны
орнальная	Обозначение границы охранной зоны и территориальной зоны
	Граница населенного пункта
иселенног	Обозначение границы населенного пункта
	Граница кадастрового квартала
06:2660001	Обозначение кадастрового квартала