

Утверждена

Постановление

(наименование документа об утверждении, включая

Администрация Кудымкарского муниципального округа

наименования органов государственной власти или

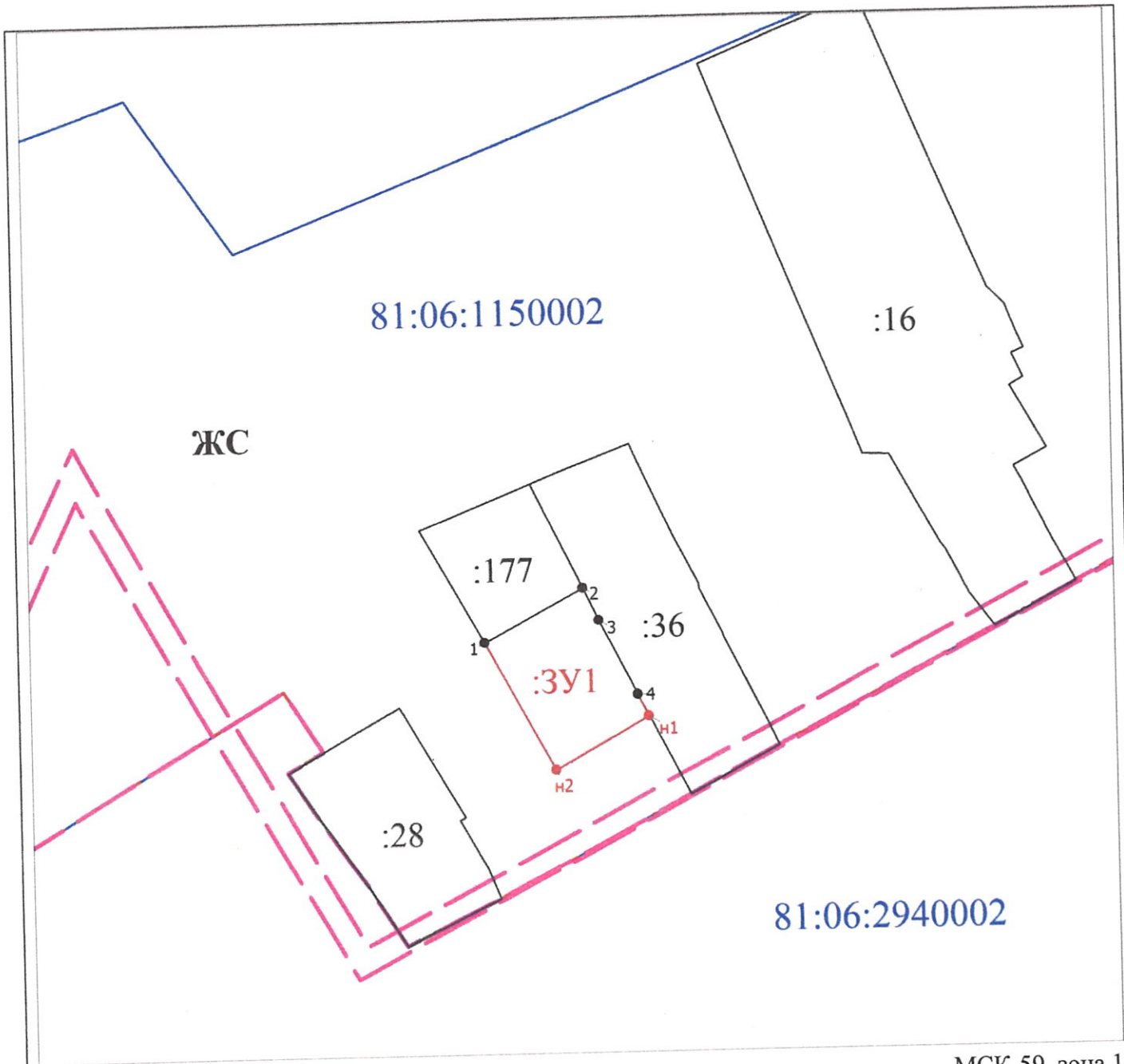
органов местного самоуправления, принявших решение об утверждении
схемы или подписавших соглашение о перераспределении земельных
участков)

от _____ № _____

СХЕМА

расположения земельного участка или земельных участков на кадастровом
плане территории

Условный номер земельного участка - (указывается в случае, если предусматривается образование двух и более земельных участков)		
Площадь земельного участка <u>434 м²</u> (указывается проектная площадь образуемого земельного участка, вычисленная с использованием технологических и программных средств, в том числе размещенных на официальном сайте федерального органа исполнительной власти, уполномоченного Правительством Российской Федерации на осуществление государственного кадастрового учета, государственной регистрации прав, ведение Единого государственного реестра недвижимости и предоставление сведений, содержащихся в Едином государственном реестре недвижимости, в информационно-телекоммуникационной сети "Интернет" (далее - официальный сайт), с округлением до 1 квадратного метра. Указанное значение площади земельного участка может быть уточнено при проведении кадастровых работ не более чем на десять процентов)		
Обозначение характерных точек границ	Координаты, м (указываются в случае подготовки схемы расположения земельного участка с использованием технологических и программных средств, в том числе размещенных на официальном сайте. Значения координат, полученные с использованием указанных технологических и программных средств, указываются с округлением до 0,01 метра)	
	X	Y
1	2	3
1	639568.34	1319508.76
2	639577.09	1319525.15
3	639571.76	1319527.75
4	639559.40	1319533.97
n1	639555.82	1319535.80
n2	639547.15	1319520.27
1	639568.34	1319508.76



МСК-59, зона 1

Масштаб 1:1000


Условные обозначения:



Характерная точка границы земельного участка, сведения ЕГРН о которой соответствуют требованиям, установленным в соответствии с частью 13 статьи 22 Федерального закона от 13 июля 2015 г. N 218-ФЗ "О государственной регистрации недвижимости"



Характерная точка границы земельного участка, сведения о которой отсутствуют в ЕГРН, местоположение которой определено при кадастровых работах (новая характерная точка)








Надписи номеров существующих характерных точек в ЕГРН



Надписи номеров вновь образованных характерных точек (межевые знаки)



Часть границы, местоположение которой определено при выполнении кадастровых работ

:ЗУ1	Надписи вновь образованного земельного участка
	Объект капитального строительства
	Часть границы, сведения ЕГРН о которой позволяют однозначно определить ее положение на местности
:65	Надписи кадастрового номера земельного участка
	Граница охранной зоны
существо	Обозначение границы охранной зоны
	Граница территориальной зоны
ипального	Обозначение границы территориальной зоны
	Граница кадастрового квартала
:06:2890002	Обозначение кадастрового квартала