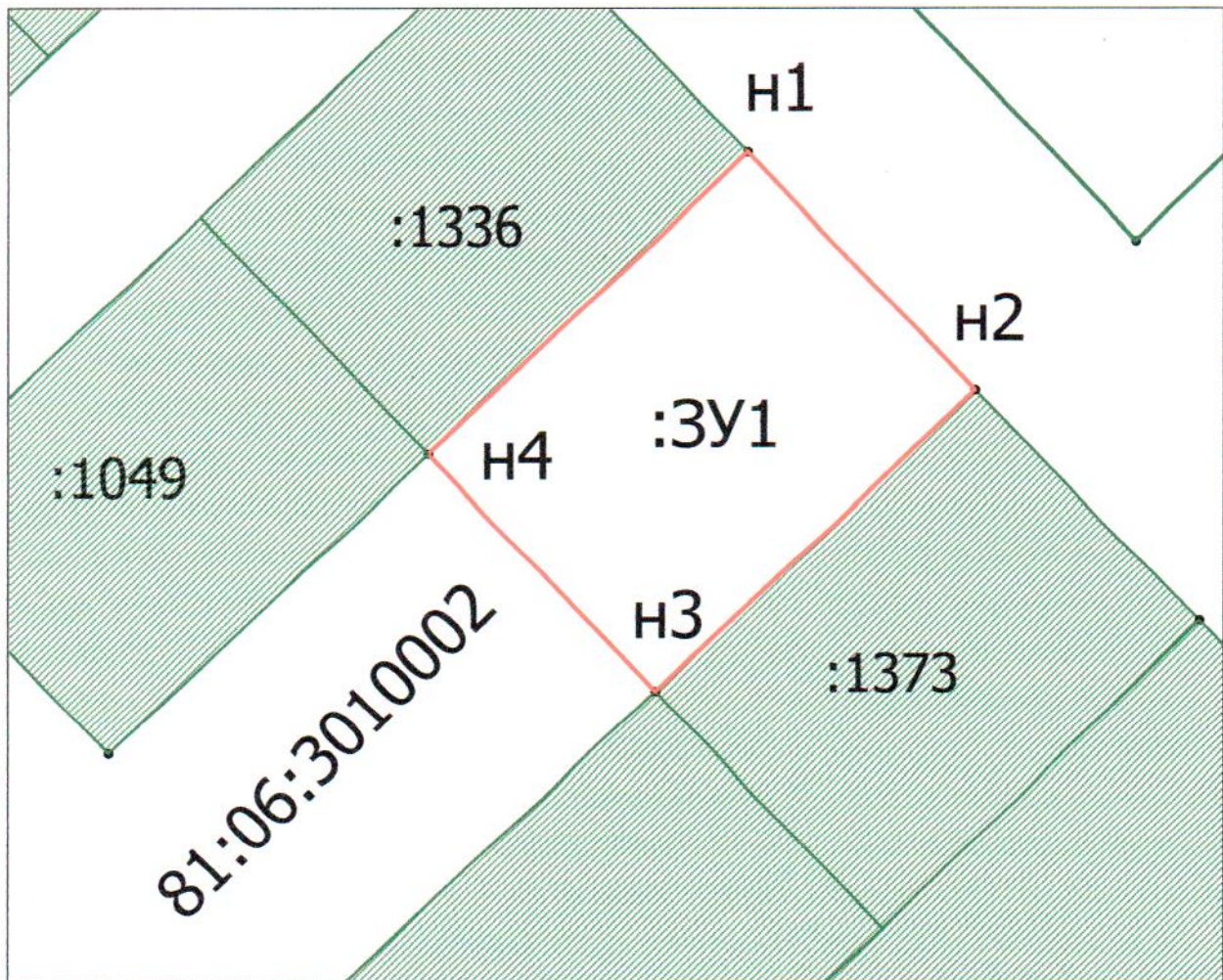




**СХЕМА РАСПОЛОЖЕНИЯ ЗЕМЕЛЬНОГО УЧАСТКА ИЛИ ЗЕМЕЛЬНЫХ
УЧАСТКОВ НА КАДАСТРОВОМ ПЛАНЕ**

Кадастровый квартал 81:06:3010002		
Условный номер земельного участка: 3У1		
Площадь земельного участка 1200 кв.м.		


Обозначение характерных точек	Координаты, м	
	X	Y
1	2	3
н1	623523.95	1308468.60
н2	623502.19	1308489.26
н3	623474.64	1308460.23
н4	623496.41	1308439.57



Масштаб 1:500

-  - вновь образованная часть границы, сведения о которой достаточны для определения ее местоположения
-  - существующая часть границы, имеющиеся в ГКН сведения о которой достаточны для определения её местоположения

81:06:3010002 - номер кадастрового квартала

 - граница кадастрового квартала

• н1 - обозначение характерной точки границы земельного участка, сведения о которой позволяют однозначно определить ее положение на местности

:3У1 - обозначение образуемого земельного участка