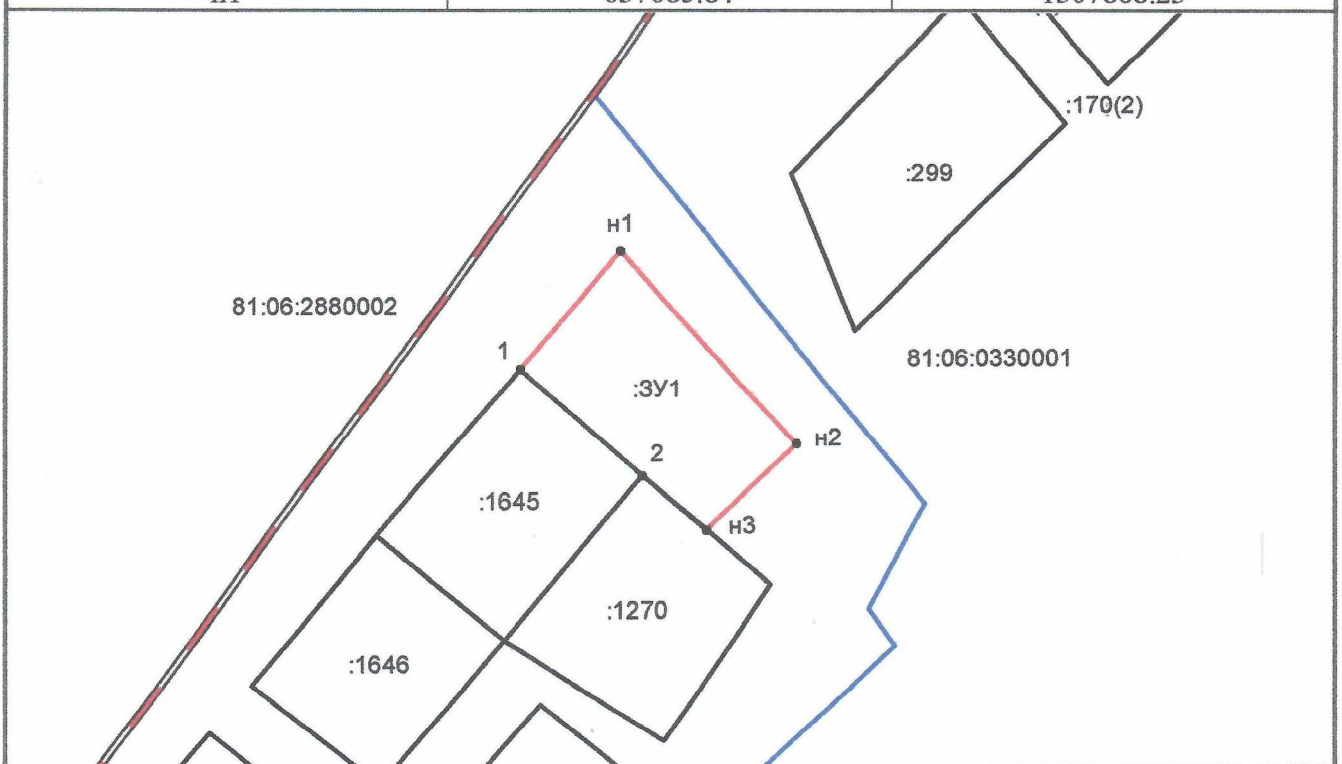


Утверждена








(наименование документа об утверждении, включая наименования
 органов государственной власти или органов местного
 самоуправления, принявших решение об утверждении схемы
 или подписавших соглашение о перераспределении земельных участков)
 от _____ № _____

Схема расположения земельного участка или земельных участков на
 кадастровом плане территории кадастрового квартала № 81:06:2880002

| Условный номер земельного участка | :ЗУ1 | |
|---------------------------------------|------------|------------|
| Площадь земельного участка | 2500 кв.м | |
| Обозначение характерных точек границы | Координаты | |
| | X | Y |
| 1 | 2 | 3 |
| н1 | 637685.84 | 1307868.23 |
| н2 | 637634.90 | 1307915.04 |
| н3 | 637611.91 | 1307891.16 |
| 2 | 637626.34 | 1307873.75 |
| 1 | 637654.93 | 1307841.66 |
| н1 | 637685.84 | 1307868.23 |



Масштаб 1:2000

-  — существующая часть границы, имеющиеся сведения о которой достаточны для определения ее местоположения
-  — вновь образованная часть границы, сведения о которой достаточны для определения ее местоположения
-  н1, 2 — характерные точки границы, сведения о которой позволяют однозначно определить ее положение на местности
-  :ЗУ1 — обозначение образуемого земельного участка
-  — граница кадастрового квартала
-  — граница населенного пункта
-  81:06:2880002 — кадастровый номер квартала

