

Утверждена

(наименование документа об утверждении, включая наименования

органов государственной власти или органов местного

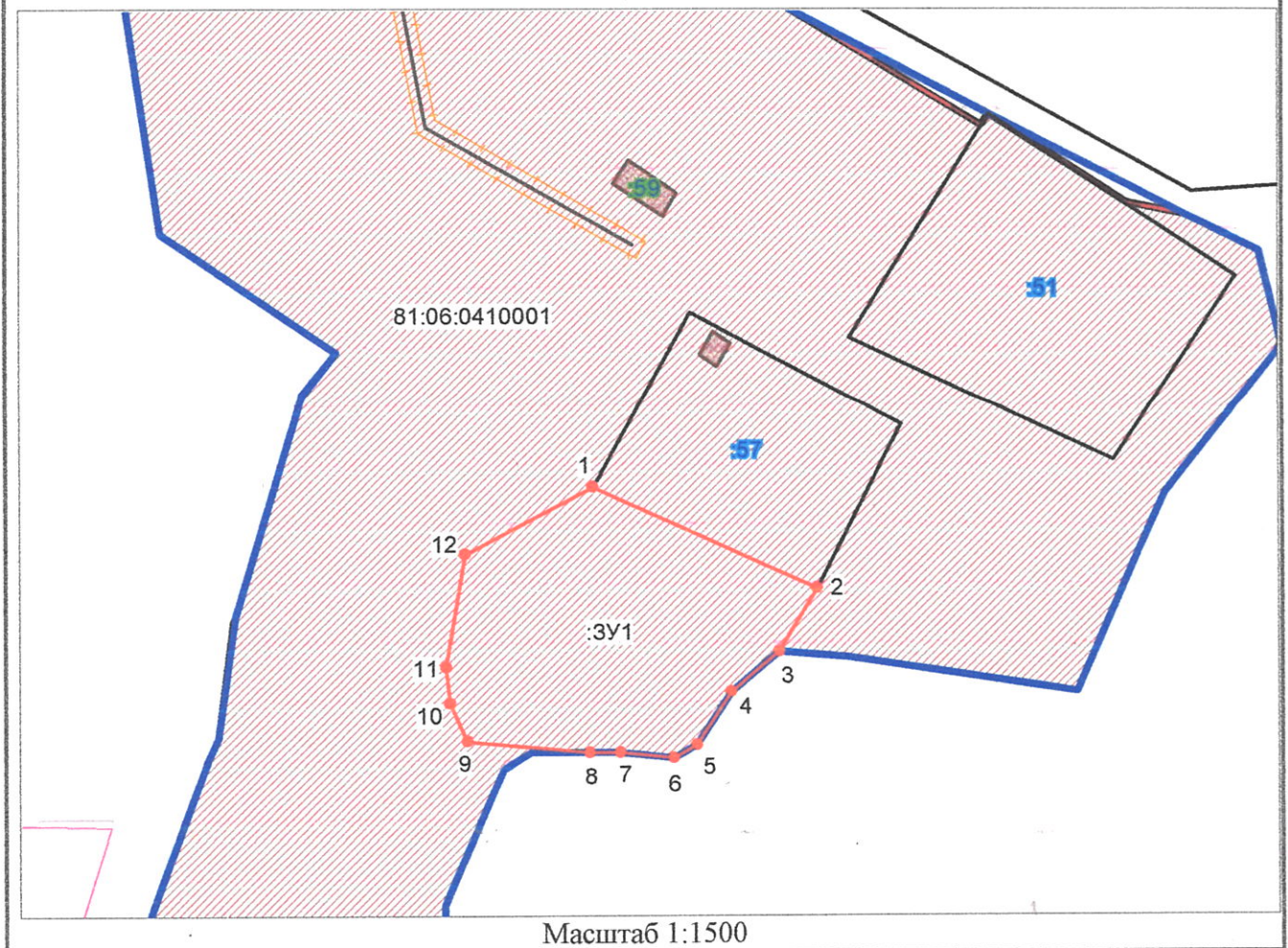
самоуправления, принявших решение об утверждении схемы






или подписавших соглашение о перераспределении земельных участков)

от _____ № _____

расположения земельного участка или земельных участков на
кадастровом плане территории кадастрового квартала № 81:06:0410001

Условный номер земельного участка	:ЗУ1	
Площадь земельного участка	3000 кв.м	
Обозначение характерных точек границы	Координаты	
	X	Y
1	2	3
1	641772.40	1305337.80
2	641751.25	1305384.26
3	641738.03	1305376.39
4	641729.79	1305366.37
5	641718.61	1305359.28
6	641715.67	1305354.57
7	641716.84	1305343.37
8	641716.84	1305336.95
9	641719.44	1305311.70
10	641727.31	1305307.96
11	641735.03	1305307.24
12	641758.46	1305311.02
1	641772.40	1305337.80



-  — вновь образованная часть границы, сведения о которой достаточны для определения ее местоположения
-  1 — характерная точки границы, сведения о которой позволяют однозначно определить ее положение на местности
-  :ЗУ1 — обозначение образуемого земельного участка
-  — граница кадастрового квартала
-  — граница населенного пункта
- 81:06:0410001 — кадастровый номер квартала

