

Утверждена

(наименование документа об утверждении, включая наименования

органов государственной власти или органов местного

самоуправления, принявших решение об утверждении схемы

или подписавших соглашение о перераспределении земельных участков)







от \_\_\_\_\_ № \_\_\_\_\_

**расположения земельного участка или земельных участков на  
кадастровом плане территории кадастрового квартала № 81:06:2940002**

Условный номер земельного участка	:3У1	
Площадь земельного участка	2082 кв.м	
Обозначение характерных точек границы	Координаты	
	X	Y
1	2	3
1	639258.81	1320190.39
2	639273.68	1320220.47
3	639222.30	1320252.83
4	639204.71	1320224.38
1	639258.81	1320190.39



Масштаб 1:2000

-  — вновь образованная часть границы, сведения о которой достаточны для определения ее местоположения
-  1 — характерная точки границы, сведения о которой позволяют однозначно определить ее положение на местности
-  — обозначение образуемого земельного участка
-  — граница кадастрового квартала
-  — граница населенного пункта
-  — кадастровый номер квартала