

# КАРТА-ПЛАН ТЕРРИТОРИИ

81:07:0051001

(номер кадастрового квартала (номера смежных кадастровых кварталов), являющегося (являющихся) территорией, на которой выполняются комплексные кадастровые работы)

Дата подготовки карты-плана территории 21.03.2019 г.

## Пояснительная записка

### 1. Сведения о заказчике

Администрация города Кудымкара, ИНН: 8107002277, ОГРН: 1025903383164

(полное наименование органа местного самоуправления муниципального района или городского округа, органа исполнительной власти города федерального значения Москвы, Санкт-Петербурга или Севастополя, основной государственный регистрационный номер, идентификационный номер налогоплательщика)

—

(сведения об утверждении карты-плана территории)

### 2. Сведения о кадастровом инженере:

Фамилия, имя, отчество (при наличии отчества): Рязапова Ирина Равилевна

Страховой номер индивидуального лицевого счета: 14113677027

Контактный телефон: +79504714695

Адрес электронной почты и почтовый адрес, по которым осуществляется связь с кадастровым инженером: город Пермь, улица Борчанинова, дом 3, kadastr-perm@inbox.ru

Наименование саморегулируемой организации кадастровых инженеров (СРО), членом которой является кадастровый инженер: СРО КИ Ассоциация "Саморегулируемая организация кадастровых инженеров регионов Урала и Поволжья"

Номер регистрации в государственном реестре лиц, осуществляющих кадастровую деятельность: 37536

Сокращенное наименование юридического лица, если кадастровый инженер является работником юридического лица: —

### 3. Основания выполнения комплексных кадастровых работ

Муниципальный контракт №0856600000718000032-0173351-02 от 16.04.2018

(наименование и реквизиты государственного или муниципального контракта на выполнение комплексных кадастровых работ)

### 4. Перечень документов, использованных при подготовке карты-плана территории

№ п/п	Наименование документа	Реквизиты документа
1	2	3
1	Кадастровый план территории	№КУВИ-001/2018-5501711 от 08.08.2018, выдан Филиал Федерального государственного бюджетного учреждения "Федеральная кадастровая палата Федеральной службы государственной регистрации, кадастра и картографии" по Пермскому краю
2	Кадастровый план территории	№8100/201/17-24923 от 07.11.2017, выдан Филиал Федерального государственного бюджетного учреждения "Федеральная кадастровая палата Федеральной службы государственной регистрации, кадастра и картографии" по Пермскому краю
3	Кадастровый план территории	№8100/201/17-1095 от 25.01.2017, выдан Филиал Федерального государственного бюджетного учреждения "Федеральная кадастровая палата Федеральной службы государственной

		регистрации, кадастра и картографии" по Пермскому краю
4	Проект межевания территории	№б/н от 20.12.2017, выдан Администрация города Кудымкара
5	Постановление об утверждении проекта межевания	№1447-01-02 от 20.12.2017, выдан Администрация города Кудымкара
6	Выкопировка с плана города Кудымкара, масштаб 1:2000	№8287 от 09.11.2018, выдан Администрация города Кудымкара
7	Письмо "Об отсутствии информации"	№10-19/2018-4381 от 24.10.2018, выдан Управление Федеральной службы государственной регистрации, кадастра и картографии по Пермскому краю
8	Письмо о дублирующих объектах	№7490 от 15.10.2018, выдан Администрация города Кудымкара
9	Письмо об ОКС	№8544 от 16.11.2018

**5. Сведения о геодезической основе, использованной при подготовке карты-плана территории**

Система координат МСК-59, зона 1

№ п/п	Название пункта и тип	Класс геодезической сети	Координаты, м		Сведения о состоянии на 22.10.2018		
			X	Y	наружного знака пункта	центра пункта	марки
1	2	3	4	5	6	7	8
1	ОМЗ 3595, металлическая труба	2 класс	629228.43	1312196.98	сохранился	сохранился	сохранился
2	ОМЗ 3588, металлическая труба	2 класс	629555.56	1312611.32	сохранился	сохранился	сохранился
3	ОМЗ 3587, металлическая труба	2 класс	629567.08	1312516.64	сохранился	сохранился	сохранился

**6. Сведения о средствах измерений**

№ п/п	Наименование прибора (инструмента, аппаратуры)	Сведения об утверждении типа измерений	Реквизиты свидетельства о поверке прибора (инструмента, аппаратуры)
1	2	3	4
1	Тахеометр электронный GPT-3105N	38313-08, 05.03.2020г.	2019- 21161/S от 5.03.2019г.
2	GNSS-приемник спутниковый геодезический многочастотный Trimble R4	45148-10, 28.02.2020г.	02583199 от 28.02.2019г.

**7. Пояснения к разделам карты-плана территории**

На территории кадастрового квартала 81:07:0051001 Обществом с ограниченной ответственностью «Центр кадастровых работ» в соответствии с Муниципальным контрактом

№085660000718000032-0173351-02 от 16.04.2018 выполнены комплексные кадастровые работы. Карта-план территории подготовлен на основании Проекта межевания территории, утвержденного Постановлением администрации города Кудымкара № 1447-01-02 от 20.12.2017. При выполнении комплексных кадастровых работ площади земельных участков определялись с учетом требований законодательства: фактическая площадь земельного участка, не должна быть больше площади, сведения о которой относительно этого земельного участка содержатся в ЕГРН, более чем на величину предельного минимального размера земельного участка, установленного в соответствии с федеральным законом для земель соответствующего целевого назначения и разрешенного использования. Согласно Правил землепользования и застройки г. Кудымкар, Решением Думы муниципального образования «Городской округ- город Кудымкар» от 27.06.2008 №93 земельные участки, являющиеся объектом кадастровых работ, расположены в территориальной зоне Ж-3 «Зона жилой застройки усадебного типа», также один из образуемых земельных участков (ЗУ13) расположен в территориальной зоне С-2 «Зона сенокосов и пастбищ». Предельные размеры для вида разрешенного использования «Индивидуальное жилищное строительство» составляют минимальный – 600 кв. м, максимальный – 1200 кв.м., для вида малоэтажная многоквартирная жилая застройка» минимальный – 500 кв.м., максимальный – 2000 кв.м. Границы земельных участков определены в соответствии с их фактическим использованием.

В карта-план территории включены координаты характерных точек контуров зданий и сооружений, которые представляют замкнутую линию, образуемую проекцией внешних границ ограждающих конструкций такого здания, сооружения на горизонтальную плоскость, проходящую на уровне примыкания такого здания, сооружения к поверхности земли. В соответствии с пунктом 3 части 1 статьи 42.1 Федерального закон от 24.07.2007 N 221-ФЗ "О кадастровой деятельности" объектами комплексных кадастровых работ являются здания, сооружения, а также объекты незавершенного строительства, права на которые зарегистрированы в установленном Федеральным законом от 13 июля 2015 года N 218-ФЗ "О государственной регистрации недвижимости" порядке. Согласно сведениям Единого государственного реестра недвижимости, на территории кадастрового квартала 81:07:0051001 расположены 63 объекта капитального строительства.

В результате выполнения комплексных кадастровых работ в отношении кадастрового квартала 81:07:0051001, расположенного по адресу: Пермский край, г. Кудымкар осуществлено: – уточнение местоположение границ земельных участков, границы которых не установлены в соответствии с требованиями земельного законодательства — 66 шт.; – образование земельных участков общего пользования — 16 шт.; – исправление реестровых ошибок в сведениях о местоположении границ земельных участков — 4 шт.; – установление местоположения на земельных участках зданий (сооружений), сведения о которых внесены в ЕГРН, но описание местоположения, которых отсутствует — 28 шт.

В утвержденном проекте межевания территории кадастрового квартала 81:07:0051001 не учтен земельный участок 81:07:0051001:11, в ходе комплексных кадастровых работ был уточнен.

В ходе работ на местности не обнаружены земельные участки, всего 12: 81:07:0051001:31, 81:07:0051001:32, 81:07:0051001:47, 81:07:0051001:48, 81:07:0051001:49, 81:07:0051001:5, 81:07:0051001:50, 81:07:0051001:51, 81:07:0051001:52, 81:07:0051001:53, 81:07:0051001:54, 81:07:0051001:8. Участок с кадастровым номером 81:07:0051001:46 находится в другом квартале.

Также на территории выполнения работ не обнаружены объекты капитального строительства, всего 10: 81:07:0051001:105, 81:07:0051001:245, 81:07:0051001:99, 81:07:0000000:1714, 81:07:0000000:1715, 81:07:0000000:2001, 81:07:0000000:2002, 81:07:0000000:1590, 81:07:0000000:1588, 81:07:0000000:1483. Объект капитального строительства 81:07:0051001:93 находится в другом квартале.

### Сведения об уточняемых земельных участках

#### 1. Сведения о характерных точках границы уточняемого земельного участка с кадастровым номером 81:07:0051001:10 Зона № МСК-59, зона 1

Обозначение характерных точек границ	Существующие координаты, м		Уточненные координаты, м		Метод определения координат	Средняя квадратическая погрешность определения координат характерной точки (Mt), м	Формулы, примененные для расчета средней квадратической погрешности определения координат характерной точки (Mt), м
	X	Y	X	Y			
1	2	3	4	5	6	7	8
53	632839.3 1	1315103. 01	632839.3 1	1315103. 01	Метод спутниковых геодезических измерений (определений)	0.10	$Mt=\sqrt{(0.07^2+0.07^2)}=0.10$
56	632837.6 0	1315132. 74	632837.6 0	1315132. 74	Метод спутниковых геодезических измерений (определений)	0.10	$Mt=\sqrt{(0.07^2+0.07^2)}=0.10$
57	632797.8 9	1315131. 44	632797.8 9	1315131. 44	Метод спутниковых геодезических измерений (определений)	0.10	$Mt=\sqrt{(0.07^2+0.07^2)}=0.10$
54	632799.6 1	1315101. 59	632799.6 1	1315101. 59	Метод спутниковых геодезических измерений (определений)	0.10	$Mt=\sqrt{(0.07^2+0.07^2)}=0.10$
53	632839.3 1	1315103. 01	632839.3 1	1315103. 01	Метод спутниковых геодезических измерений (определений)	0.10	$Mt=\sqrt{(0.07^2+0.07^2)}=0.10$

					измерений (определен ий)		
--	--	--	--	--	--------------------------------	--	--

**2. Сведения о частях границ уточняемого земельного участка с кадастровым номером  
81:07:0051001:10**

Обозначение части границ		Горизонтальное проложение (S), м	Описание прохождения части границ	Отметка о наличии земельного спора о местоположении границ земельного участка
от т.	до т.			
1	2	3	4	5
81:07:005 1001:10	–	–	–	–
53	56	29.78	–	–
56	57	39.73	–	–
57	54	29.90	–	–
54	53	39.73	–	–
81:07:005 1001:55	–	–	–	–
44	45	40.00	–	–
45	48	29.99	–	–
48	47	40.00	–	–
47	44	30.01	–	–

**3. Общие сведения об уточняемом земельном участке с кадастровым номером  
81:07:0051001:10**

№ п/п	Наименование характеристики земельного участка	Значение характеристики
1	2	3
1	Адрес земельного участка	Пермский край, Кудымкар г, Лесная ул, 7 д
	Местоположение земельного участка (при отсутствии присвоенного адреса)	–
	Дополнительные сведения о местоположении земельного участка	–
2	Площадь земельного участка ± величина погрешности определения площади ( $P \pm \Delta P$ ), м <sup>2</sup>	1185 кв.м ± 7.02 кв.м
3	Формула, примененная для расчета предельной допустимой погрешности определения площади земельного участка ( $\Delta P$ ), м <sup>2</sup>	$\Delta P = 2 * 0.10 * \sqrt{1185 * \sqrt{((1 + 1.33^2)/(2 * 1.33))}} = 7.02$
4	Площадь земельного участка согласно сведениям Единого государственного реестра недвижимости ( $P_{\text{кад}}$ ), м <sup>2</sup>	1200
5	Оценка расхождения $P$ и $P_{\text{кад}}$ ( $P - P_{\text{кад}}$ ), м <sup>2</sup>	–
6	Предельный минимальный и максимальный размеры земельного участка ( $P_{\text{мин}}$ и $P_{\text{макс}}$ ), м <sup>2</sup>	600 1200
7	Кадастровый или иной номер (обозначение) здания, сооружения, объекта незавершенного	81:07:0051001:254

	строительства, расположенного на земельном участке	
8	Иные сведения	—

### Сведения об уточняемых земельных участках

#### 1. Сведения о характерных точках границы уточняемого земельного участка с кадастровым номером 81:07:0051001:12 Зона № МСК-59, зона 1

Обозначение характерных точек границ	Существующие координаты, м		Уточненные координаты, м		Метод определения координат	Средняя квадратическая погрешность определения координат характерной точки (Mt), м	Формулы, примененные для расчета средней квадратической погрешности определения координат характерной точки (Mt), м
	X	Y	X	Y			
1	2	3	4	5	6	7	8
н206	–	–	632776.12	1315137.23	Метод спутниковых геодезических измерений (определений)	0.10	$Mt=\sqrt{(0.07^2+0.07^2)}=0.10$
97	–	–	632773.49	1315171.17	Метод спутниковых геодезических измерений (определений)	0.10	$Mt=\sqrt{(0.07^2+0.07^2)}=0.10$
103	–	–	632757.41	1315170.42	Метод спутниковых геодезических измерений (определений)	0.10	$Mt=\sqrt{(0.07^2+0.07^2)}=0.10$
102	–	–	632757.30	1315172.59	Метод спутниковых геодезических измерений (определений)	0.10	$Mt=\sqrt{(0.07^2+0.07^2)}=0.10$
101	–	–	632745.65	1315171.58	Метод спутниковых геодезических измерений (определений)	0.10	$Mt=\sqrt{(0.07^2+0.07^2)}=0.10$

					измерений (определен ий)		
н246	–	–	632736.9 6	1315170. 83	Метод спутников ых геодезичес ких измерений (определен ий)	0.10	$Mt=\sqrt{(0.07^2+0..07^2)}=0.10$
н247	–	–	632737.6 2	1315160. 15	Метод спутников ых геодезичес ких измерений (определен ий)	0.10	$Mt=\sqrt{(0.07^2+0..07^2)}=0.10$
н248	–	–	632742.0 3	1315160. 38	Метод спутников ых геодезичес ких измерений (определен ий)	0.10	$Mt=\sqrt{(0.07^2+0..07^2)}=0.10$
н249	–	–	632741.8 9	1315153. 10	Метод спутников ых геодезичес ких измерений (определен ий)	0.10	$Mt=\sqrt{(0.07^2+0..07^2)}=0.10$
н250	–	–	632741.8 8	1315149. 52	Метод спутников ых геодезичес ких измерений (определен ий)	0.10	$Mt=\sqrt{(0.07^2+0..07^2)}=0.10$
н251	–	–	632741.8 7	1315135. 59	Метод спутников ых геодезичес ких измерений (определен ий)	0.10	$Mt=\sqrt{(0.07^2+0..07^2)}=0.10$
н206	–	–	632776.1	1315137.	Метод	0.10	$Mt=\sqrt{(0.07^2+0.$

			2	23	спутниковых геодезических измерений (определенной)		.07 <sup>2</sup> )=0.10
--	--	--	---	----	--	--	-------------------------

**2. Сведения о частях границ уточняемого земельного участка с кадастровым номером 81:07:0051001:12**

Обозначение части границ		Горизонтальное проложение (S), м	Описание прохождения части границ	Отметка о наличии земельного спора о местоположении границ земельного участка
от т.	до т.			
1	2	3	4	5
н206	97	34.04	–	–
97	103	16.10	–	–
103	102	2.17	–	–
102	101	11.69	–	–
101	н246	8.72	–	–
н246	н247	10.70	–	–
н247	н248	4.42	–	–
н248	н249	7.28	–	–
н249	н250	3.58	–	–
н250	н251	13.93	–	–
н251	н206	34.29	–	–

**3. Общие сведения об уточняемом земельном участке с кадастровым номером 81:07:0051001:12**

№ п/п	Наименование характеристики земельного участка	Значение характеристики
1	2	3
1	Адрес земельного участка	Пермский край, Кудымкар г, Молодежная ул, 1 д
	Местоположение земельного участка (при отсутствии присвоенного адреса)	–
	Дополнительные сведения о местоположении земельного участка	–
2	Площадь земельного участка ± величина погрешности определения площади (P ± ΔP), м <sup>2</sup>	1200 кв.м ± 6.93 кв.м
3	Формула, примененная для расчета предельной допустимой погрешности определения площади земельного участка (ΔP), м <sup>2</sup>	$\Delta P = 2 * 0.10 * \sqrt{1200} * \sqrt{((1 + 1.06^2)/(2 * 1.06))} = 6.93$
4	Площадь земельного участка согласно сведениям Единого государственного реестра недвижимости (P <sub>кад</sub> ), м <sup>2</sup>	834
5	Оценка расхождения P и P <sub>кад</sub> (P - P <sub>кад</sub> ), м <sup>2</sup>	366 кв.м
6	Предельный минимальный и максимальный размеры земельного участка (P <sub>мин</sub> и P <sub>макс</sub> ), м <sup>2</sup>	600
		1200

7	Кадастровый или иной номер (обозначение) здания, сооружения, объекта незавершенного строительства, расположенного на земельном участке	81:07:0051001:101 (многоквартирный дом)
8	Иные сведения	—

**Сведения об уточняемых земельных участках**

**1. Сведения о характерных точках границы уточняемого земельного участка с кадастровым номером 81:07:0051001:13  
Зона № МСК-59, зона 1**

Обозначение характерных точек границ	Существующие координаты, м		Уточненные координаты, м		Метод определения координат	Средняя квадратическая погрешность определения координат характерной точки (Mt), м	Формулы, примененные для расчета средней квадратической погрешности определения координат характерной точки (Mt), м
	X	Y	X	Y			
1	2	3	4	5	6	7	8
н196	–	–	632819.2 2	1315143. 52	Метод спутниковых геодезических измерений (определений)	0.10	$Mt=\sqrt{(0.07^2+0.07^2)}=0.10$
н195	–	–	632818.5 7	1315150. 26	Метод спутниковых геодезических измерений (определений)	0.10	$Mt=\sqrt{(0.07^2+0.07^2)}=0.10$
н194	–	–	632818.4 8	1315155. 24	Метод спутниковых геодезических измерений (определений)	0.10	$Mt=\sqrt{(0.07^2+0.07^2)}=0.10$
н193	–	–	632818.9 0	1315163. 04	Метод спутниковых геодезических измерений (определений)	0.10	$Mt=\sqrt{(0.07^2+0.07^2)}=0.10$
н192	–	–	632818.4 0	1315166. 18	Метод спутниковых геодезических измерений (определений)	0.10	$Mt=\sqrt{(0.07^2+0.07^2)}=0.10$

					измерений (определен ий)		
н191	–	–	632818.1 6	1315171. 18	Метод спутников ых геодезичес ких измерений (определен ий)	0.10	$Mt=\sqrt{(0.07^2+0..07^2)}=0.10$
н190	–	–	632817.9 9	1315174. 48	Метод спутников ых геодезичес ких измерений (определен ий)	0.10	$Mt=\sqrt{(0.07^2+0..07^2)}=0.10$
н189	–	–	632818.4 2	1315174. 74	Метод спутников ых геодезичес ких измерений (определен ий)	0.10	$Mt=\sqrt{(0.07^2+0..07^2)}=0.10$
87	–	–	632817.7 3	1315176. 93	Метод спутников ых геодезичес ких измерений (определен ий)	0.10	$Mt=\sqrt{(0.07^2+0..07^2)}=0.10$
88	–	–	632806.1 3	1315175. 86	Метод спутников ых геодезичес ких измерений (определен ий)	0.10	$Mt=\sqrt{(0.07^2+0..07^2)}=0.10$
89	–	–	632806.3 3	1315173. 27	Метод спутников ых геодезичес ких измерений (определен ий)	0.10	$Mt=\sqrt{(0.07^2+0..07^2)}=0.10$
90	–	–	632799.9	1315172.	Метод	0.10	$Mt=\sqrt{(0.07^2+0.$

			5	76	спутниковых геодезических измерений (определений)		.07 <sup>2</sup> )=0.10
н198	–	–	632793.15	1315172.22	Метод спутниковых геодезических измерений (определений)	0.10	$Mt=\sqrt{(0.07^2+0.07^2)}=0.10$
н199	–	–	632793.74	1315166.22	Метод спутниковых геодезических измерений (определений)	0.10	$Mt=\sqrt{(0.07^2+0.07^2)}=0.10$
н200	–	–	632789.85	1315165.83	Метод спутниковых геодезических измерений (определений)	0.10	$Mt=\sqrt{(0.07^2+0.07^2)}=0.10$
н201	–	–	632791.57	1315140.73	Метод спутниковых геодезических измерений (определений)	0.10	$Mt=\sqrt{(0.07^2+0.07^2)}=0.10$
н196	–	–	632819.22	1315143.52	Метод спутниковых геодезических измерений (определений)	0.10	$Mt=\sqrt{(0.07^2+0.07^2)}=0.10$

**2. Сведения о частях границ уточняемого земельного участка с кадастровым номером 81:07:0051001:13**

Обозначение части границ		Горизонтальное проложение (S), м	Описание прохождения части границ	Отметка о наличии земельного спора о местоположении границ земельного участка
от т.	до т.			

1	2	3	4	5
н196	н195	6.77	–	–
н195	н194	4.98	–	–
н194	н193	7.81	–	–
н193	н192	3.18	–	–
н192	н191	5.01	–	–
н191	н190	3.30	–	–
н190	н189	0.50	–	–
н189	87	2.30	–	–
87	88	11.65	–	–
88	89	2.60	–	–
89	90	6.40	–	–
90	н198	6.82	–	–
н198	н199	6.03	–	–
н199	н200	3.91	–	–
н200	н201	25.16	–	–
н201	н196	27.79	–	–

**3. Общие сведения об уточняемом земельном участке с кадастровым номером  
81:07:0051001:13**

№ п/п	Наименование характеристики земельного участка	Значение характеристики
1	2	3
1	Адрес земельного участка	Пермский край, Кудымкар г, Молодежная ул, 3 д
	Местоположение земельного участка (при отсутствии присвоенного адреса)	–
	Дополнительные сведения о местоположении земельного участка	–
2	Площадь земельного участка ± величина погрешности определения площади ( $P \pm \Delta P$ ), м <sup>2</sup>	881 кв.м ± 6.00 кв.м
3	Формула, примененная для расчета предельной допустимой погрешности определения площади земельного участка ( $\Delta P$ ), м <sup>2</sup>	$\Delta P = 2 * 0.10 * \sqrt{881 * \sqrt{((1 + 1.23^2)/(2 * 1.23))}} = 6.00$
4	Площадь земельного участка согласно сведениям Единого государственного реестра недвижимости ( $P_{\text{кад}}$ ), м <sup>2</sup>	1047
5	Оценка расхождения $P$ и $P_{\text{кад}}$ ( $P - P_{\text{кад}}$ ), м <sup>2</sup>	166 кв.м
6	Предельный минимальный и максимальный размеры земельного участка ( $P_{\text{мин}}$ и $P_{\text{макс}}$ ), м <sup>2</sup>	600 1200
7	Кадастровый или иной номер (обозначение) здания, сооружения, объекта незавершенного строительства, расположенного на земельном участке	–
8	Иные сведения	–

### Сведения об уточняемых земельных участках

#### 1. Сведения о характерных точках границы уточняемого земельного участка с кадастровым номером 81:07:0051001:14 Зона № МСК-59, зона 1

Обозначение характерных точек границ	Существующие координаты, м		Уточненные координаты, м		Метод определения координат	Средняя квадратическая погрешность определения координат характерной точки (Mt), м	Формулы, примененные для расчета средней квадратической погрешности определения координат характерной точки (Mt), м
	X	Y	X	Y			
1	2	3	4	5	6	7	8
н182	–	–	632871.58	1315148.79	Метод спутниковых геодезических измерений (определений)	0.10	$Mt = \sqrt{(0.07^2 + 0.07^2)} = 0.10$
н181	–	–	632871.25	1315152.44	Метод спутниковых геодезических измерений (определений)	0.10	$Mt = \sqrt{(0.07^2 + 0.07^2)} = 0.10$
78	–	–	632871.97	1315171.69	Метод спутниковых геодезических измерений (определений)	0.10	$Mt = \sqrt{(0.07^2 + 0.07^2)} = 0.10$
79	–	–	632849.04	1315175.13	Метод спутниковых геодезических измерений (определений)	0.10	$Mt = \sqrt{(0.07^2 + 0.07^2)} = 0.10$
80	–	–	632849.09	1315178.33	Метод спутниковых геодезических измерений (определений)	0.10	$Mt = \sqrt{(0.07^2 + 0.07^2)} = 0.10$

					измерений (определен ий)		
н185	–	–	632841.7 0	1315177. 07	Метод спутников ых геодезичес ких измерений (определен ий)	0.10	$Mt=\sqrt{(0.07^2+0..07^2)}=0.10$
н186	–	–	632836.2 7	1315176. 41	Метод спутников ых геодезичес ких измерений (определен ий)	0.10	$Mt=\sqrt{(0.07^2+0..07^2)}=0.10$
н187	–	–	632831.7 0	1315176. 92	Метод спутников ых геодезичес ких измерений (определен ий)	0.10	$Mt=\sqrt{(0.07^2+0..07^2)}=0.10$
н188	–	–	632827.4 4	1315175. 79	Метод спутников ых геодезичес ких измерений (определен ий)	0.10	$Mt=\sqrt{(0.07^2+0..07^2)}=0.10$
н189	–	–	632818.4 2	1315174. 74	Метод спутников ых геодезичес ких измерений (определен ий)	0.10	$Mt=\sqrt{(0.07^2+0..07^2)}=0.10$
н190	–	–	632817.9 9	1315174. 48	Метод спутников ых геодезичес ких измерений (определен ий)	0.10	$Mt=\sqrt{(0.07^2+0..07^2)}=0.10$
н191	–	–	632818.1	1315171.	Метод	0.10	$Mt=\sqrt{(0.07^2+0$

			6	18	спутниковых геодезических измерений (определений)		.07 <sup>2</sup> )=0.10
н192	–	–	632818.40	1315166.18	Метод спутниковых геодезических измерений (определений)	0.10	$Mt=\sqrt{(0.07^2+0.07^2)}=0.10$
н193	–	–	632818.90	1315163.04	Метод спутниковых геодезических измерений (определений)	0.10	$Mt=\sqrt{(0.07^2+0.07^2)}=0.10$
н194	–	–	632818.48	1315155.24	Метод спутниковых геодезических измерений (определений)	0.10	$Mt=\sqrt{(0.07^2+0.07^2)}=0.10$
н195	–	–	632818.57	1315150.26	Метод спутниковых геодезических измерений (определений)	0.10	$Mt=\sqrt{(0.07^2+0.07^2)}=0.10$
н196	–	–	632819.22	1315143.52	Метод спутниковых геодезических измерений (определений)	0.10	$Mt=\sqrt{(0.07^2+0.07^2)}=0.10$
н182	–	–	632871.58	1315148.79	Метод спутниковых геодезических измерений (определений)	0.10	$Mt=\sqrt{(0.07^2+0.07^2)}=0.10$

					измерений (определен ий)		
--	--	--	--	--	--------------------------------	--	--

**2. Сведения о частях границ уточняемого земельного участка с кадастровым номером  
81:07:0051001:14**

Обозначение части границ		Горизонтальное проложение (S), м	Описание прохождения части границ	Отметка о наличии земельного спора о местоположении границ земельного участка
от т.	до т.			
1	2	3	4	5
н182	н181	3.66	—	—
н181	78	19.26	—	—
78	79	23.19	—	—
79	80	3.20	—	—
80	н185	7.50	—	—
н185	н186	5.47	—	—
н186	н187	4.60	—	—
н187	н188	4.41	—	—
н188	н189	9.08	—	—
н189	н190	0.50	—	—
н190	н191	3.30	—	—
н191	н192	5.01	—	—
н192	н193	3.18	—	—
н193	н194	7.81	—	—
н194	н195	4.98	—	—
н195	н196	6.77	—	—
н196	н182	52.62	—	—

**3. Общие сведения об уточняемом земельном участке с кадастровым номером  
81:07:0051001:14**

№ п/п	Наименование характеристики земельного участка	Значение характеристики
1	2	3
1	Адрес земельного участка	Пермский край, Кудымкар г, Молодежная ул, 5 д
	Местоположение земельного участка (при отсутствии присвоенного адреса)	—
	Дополнительные сведения о местоположении земельного участка	—
2	Площадь земельного участка ± величина погрешности определения площади ( $P \pm \Delta P$ ), м <sup>2</sup>	1541 кв.м ± 8.23 кв.м
3	Формула, примененная для расчета предельной допустимой погрешности определения площади земельного участка ( $\Delta P$ ), м <sup>2</sup>	$\Delta P = 2 * 0.10 * \sqrt{1541} * \sqrt{((1 + 1.55^2)/(2 * 1.55))} = 8.23$
4	Площадь земельного участка согласно сведениям Единого государственного реестра недвижимости ( $P_{\text{кад}}$ ), м <sup>2</sup>	1197
5	Оценка расхождения $P$ и $P_{\text{кад}}$ ( $P - P_{\text{кад}}$ ), м <sup>2</sup>	344 кв.м
6	Предельный минимальный и	600

	максимальный размеры земельного участка ( $P_{\text{мин}}$ и $P_{\text{макс}}$ ), $M^2$	1200
7	Кадастровый или иной номер (обозначение) здания, сооружения, объекта незавершенного строительства, расположенного на земельном участке	81:07:0051001:288 (многоквартирный дом)
8	Иные сведения	—

### Сведения об уточняемых земельных участках

#### 1. Сведения о характерных точках границы уточняемого земельного участка с кадастровым номером 81:07:0051001:15 Зона № МСК-59, зона 1

Обозначение характерных точек границ	Существующие координаты, м		Уточненные координаты, м		Метод определения координат	Средняя квадратическая погрешность определения координат характерной точки (Mt), м	Формулы, примененные для расчета средней квадратической погрешности определения координат характерной точки (Mt), м
	X	Y	X	Y			
1	2	3	4	5	6	7	8
н39	–	–	632932.99	1315154.98	Метод спутниковых геодезических измерений (определений)	0.10	$Mt = \sqrt{(0.07^2 + 0.07^2)} = 0.10$
н38	–	–	632929.56	1315186.48	Метод спутниковых геодезических измерений (определений)	0.10	$Mt = \sqrt{(0.07^2 + 0.07^2)} = 0.10$
61	–	–	632901.93	1315182.08	Метод спутниковых геодезических измерений (определений)	0.10	$Mt = \sqrt{(0.07^2 + 0.07^2)} = 0.10$
н175	–	–	632902.64	1315172.89	Метод спутниковых геодезических измерений (определений)	0.10	$Mt = \sqrt{(0.07^2 + 0.07^2)} = 0.10$
н176	–	–	632904.65	1315161.43	Метод спутниковых геодезических измерений (определений)	0.10	$Mt = \sqrt{(0.07^2 + 0.07^2)} = 0.10$

					измерений (определен ий)		
н177	–	–	632903.0 2	1315161. 18	Метод спутников ых геодезичес ких измерений (определен ий)	0.10	$Mt=\sqrt{(0.07^2+0..07^2)}=0.10$
н178	–	–	632903.3 1	1315151. 99	Метод спутников ых геодезичес ких измерений (определен ий)	0.10	$Mt=\sqrt{(0.07^2+0..07^2)}=0.10$
н39	–	–	632932.9 9	1315154. 98	Метод спутников ых геодезичес ких измерений (определен ий)	0.10	$Mt=\sqrt{(0.07^2+0..07^2)}=0.10$

**2. Сведения о частях границ уточняемого земельного участка с кадастровым номером  
81:07:0051001:15**

Обозначение части границ		Горизонтальное проложение (S), м	Описание прохождения части границ	Отметка о наличии земельного спора о местоположении границ земельного участка
от т.	до т.			
1	2	3	4	5
н39	н38	31.69	–	–
н38	61	27.98	–	–
61	н175	9.22	–	–
н175	н176	11.63	–	–
н176	н177	1.65	–	–
н177	н178	9.19	–	–
н178	н39	29.83	–	–

**3. Общие сведения об уточняемом земельном участке с кадастровым номером  
81:07:0051001:15**

№ п/п	Наименование характеристики земельного участка	Значение характеристики
1	2	3
1	Адрес земельного участка	Пермский край, Кудымкар г, Молодежная ул, 11 д
	Местоположение земельного участка (при отсутствии присвоенного адреса)	–
	Дополнительные сведения о местоположении земельного участка	–
2	Площадь земельного участка ±	877 кв.м ± 5.94 кв.м

	величина погрешности определения площади ( $P \pm \Delta P$ ), м <sup>2</sup>	
3	Формула, примененная для расчета предельной допустимой погрешности определения площади земельного участка ( $\Delta P$ ), м <sup>2</sup>	$\Delta P = 2 * 0.10 * \sqrt{877} * \sqrt{((1 + 1.11^2)/(2 * 1.11))} = 5.94$
4	Площадь земельного участка согласно сведениям Единого государственного реестра недвижимости ( $P_{\text{кад}}$ ), м <sup>2</sup>	898
5	Оценка расхождения $P$ и $P_{\text{кад}}$ ( $P - P_{\text{кад}}$ ), м <sup>2</sup>	21 кв.м
6	Предельный минимальный и максимальный размеры земельного участка ( $P_{\text{мин}}$ и $P_{\text{макс}}$ ), м <sup>2</sup>	600 1200
7	Кадастровый или иной номер (обозначение) здания, сооружения, объекта незавершенного строительства, расположенного на земельном участке	81:07:0051001:103 (многоквартирный дом)
8	Иные сведения	—

### Сведения об уточняемых земельных участках

#### 1. Сведения о характерных точках границы уточняемого земельного участка с кадастровым номером 81:07:0051001:16 Зона № МСК-59, зона 1

Обозначение характерных точек границ	Существующие координаты, м		Уточненные координаты, м		Метод определения координат	Средняя квадратическая погрешность определения координат характерной точки (Mt), м	Формулы, примененные для расчета средней квадратической погрешности определения координат характерной точки (Mt), м
	X	Y	X	Y			
1	2	3	4	5	6	7	8
н155	–	–	632910.83	1315112.30	Метод спутниковых геодезических измерений (определений)	0.10	$Mt = \sqrt{(0.07^2 + 0.07^2)} = 0.10$
н162	–	–	632909.89	1315127.22	Метод спутниковых геодезических измерений (определений)	0.10	$Mt = \sqrt{(0.07^2 + 0.07^2)} = 0.10$
н161	–	–	632909.34	1315136.92	Метод спутниковых геодезических измерений (определений)	0.10	$Mt = \sqrt{(0.07^2 + 0.07^2)} = 0.10$
н160	–	–	632908.40	1315136.90	Метод спутниковых геодезических измерений (определений)	0.10	$Mt = \sqrt{(0.07^2 + 0.07^2)} = 0.10$
н159	–	–	632908.21	1315140.57	Метод спутниковых геодезических измерений (определений)	0.10	$Mt = \sqrt{(0.07^2 + 0.07^2)} = 0.10$

					измерений (определен ий)		
н167	–	–	632873.5 5	1315136. 73	Метод спутников ых геодезичес ких измерений (определен ий)	0.10	$Mt=\sqrt{(0.07^2+0..07^2)}=0.10$
н168	–	–	632874.3 8	1315130. 36	Метод спутников ых геодезичес ких измерений (определен ий)	0.10	$Mt=\sqrt{(0.07^2+0..07^2)}=0.10$
н169	–	–	632874.8 5	1315125. 02	Метод спутников ых геодезичес ких измерений (определен ий)	0.10	$Mt=\sqrt{(0.07^2+0..07^2)}=0.10$
н170	–	–	632874.2 9	1315123. 70	Метод спутников ых геодезичес ких измерений (определен ий)	0.10	$Mt=\sqrt{(0.07^2+0..07^2)}=0.10$
н171	–	–	632874.6 5	1315120. 11	Метод спутников ых геодезичес ких измерений (определен ий)	0.10	$Mt=\sqrt{(0.07^2+0..07^2)}=0.10$
н172	–	–	632876.6 9	1315112. 30	Метод спутников ых геодезичес ких измерений (определен ий)	0.10	$Mt=\sqrt{(0.07^2+0..07^2)}=0.10$
н173	–	–	632876.9	1315108.	Метод	0.10	$Mt=\sqrt{(0.07^2+0.$

			3	62	спутниковых геодезических измерений (определений)		.07 <sup>2</sup> )=0.10
н164	–	–	632883.84	1315109.66	Метод спутниковых геодезических измерений (определений)	0.10	$Mt=\sqrt{(0.07^2+0.07^2)}=0.10$
н163	–	–	632902.96	1315112.54	Метод спутниковых геодезических измерений (определений)	0.10	$Mt=\sqrt{(0.07^2+0.07^2)}=0.10$
н156	–	–	632903.37	1315110.78	Метод спутниковых геодезических измерений (определений)	0.10	$Mt=\sqrt{(0.07^2+0.07^2)}=0.10$
н155	–	–	632910.83	1315112.30	Метод спутниковых геодезических измерений (определений)	0.10	$Mt=\sqrt{(0.07^2+0.07^2)}=0.10$

**2. Сведения о частях границ уточняемого земельного участка с кадастровым номером 81:07:0051001:16**

Обозначение части границ		Горизонтальное проложение (S), м	Описание прохождения части границ	Отметка о наличии земельного спора о местоположении границ земельного участка
от т.	до т.			
1	2	3	4	5
н155	н162	14.95	–	–
н162	н161	9.72	–	–
н161	н160	0.94	–	–
н160	н159	3.67	–	–
н159	н167	34.87	–	–
н167	н168	6.42	–	–
н168	н169	5.36	–	–

н169	н170	1.43	–	–
н170	н171	3.61	–	–
н171	н172	8.07	–	–
н172	н173	3.69	–	–
н173	н164	6.99	–	–
н164	н163	19.34	–	–
н163	н156	1.81	–	–
н156	н155	7.61	–	–

**3. Общие сведения об уточняемом земельном участке с кадастровым номером  
81:07:0051001:16**

№ п/п	Наименование характеристики земельного участка	Значение характеристики
1	2	3
1	Адрес земельного участка	Пермский край, Кудымкар г, Молодежная ул, 10 д
	Местоположение земельного участка (при отсутствии присвоенного адреса)	–
	Дополнительные сведения о местоположении земельного участка	–
2	Площадь земельного участка ± величина погрешности определения площади ( $P \pm \Delta P$ ), м <sup>2</sup>	981 кв.м ± 6.30 кв.м
3	Формула, примененная для расчета предельной допустимой погрешности определения площади земельного участка ( $\Delta P$ ), м <sup>2</sup>	$\Delta P = 2 * 0.10 * \sqrt{981} * \sqrt{((1 + 1.17^2)/(2 * 1.17))} =$ 6.30
4	Площадь земельного участка согласно сведениям Единого государственного реестра недвижимости ( $P_{\text{кад}}$ ), м <sup>2</sup>	648
5	Оценка расхождения $P$ и $P_{\text{кад}}$ ( $P -$ $P_{\text{кад}}$ ), м <sup>2</sup>	333 кв.м
6	Предельный минимальный и максимальный размеры земельного участка ( $P_{\text{мин}}$ и $P_{\text{макс}}$ ), м <sup>2</sup>	600 1200
7	Кадастровый или иной номер (обозначение) здания, сооружения, объекта незавершенного строительства, расположенного на земельном участке	81:07:0051001:102 (многоквартирный дом)
8	Иные сведения	–

### Сведения об уточняемых земельных участках

#### 1. Сведения о характерных точках границы уточняемого земельного участка с кадастровым номером 81:07:0051001:17 Зона № МСК-59, зона 1

Обозначение характерных точек границ	Существующие координаты, м		Уточненные координаты, м		Метод определения координат	Средняя квадратическая погрешность определения координат характерной точки (Mt), м	Формулы, примененные для расчета средней квадратической погрешности определения координат характерной точки (Mt), м
	X	Y	X	Y			
1	2	3	4	5	6	7	8
н41	–	–	632937.09	1315117.42	Метод спутниковых геодезических измерений (определений)	0.10	$Mt = \sqrt{(0.07^2 + 0.07^2)} = 0.10$
н40	–	–	632934.25	1315143.46	Метод спутниковых геодезических измерений (определений)	0.10	$Mt = \sqrt{(0.07^2 + 0.07^2)} = 0.10$
н159	–	–	632908.21	1315140.57	Метод спутниковых геодезических измерений (определений)	0.10	$Mt = \sqrt{(0.07^2 + 0.07^2)} = 0.10$
н160	–	–	632908.40	1315136.90	Метод спутниковых геодезических измерений (определений)	0.10	$Mt = \sqrt{(0.07^2 + 0.07^2)} = 0.10$
н161	–	–	632909.34	1315136.92	Метод спутниковых геодезических измерений (определений)	0.10	$Mt = \sqrt{(0.07^2 + 0.07^2)} = 0.10$

					измерений (определен ий)		
н162	–	–	632909.8 9	1315127. 22	Метод спутников ых геодезичес ких измерений (определен ий)	0.10	$Mt=\sqrt{(0.07^2+0..07^2)}=0.10$
н155	–	–	632910.8 3	1315112. 30	Метод спутников ых геодезичес ких измерений (определен ий)	0.10	$Mt=\sqrt{(0.07^2+0..07^2)}=0.10$
н41	–	–	632937.0 9	1315117. 42	Метод спутников ых геодезичес ких измерений (определен ий)	0.10	$Mt=\sqrt{(0.07^2+0..07^2)}=0.10$

**2. Сведения о частях границ уточняемого земельного участка с кадастровым номером  
81:07:0051001:17**

Обозначение части границ		Горизонтальное проложение (S), м	Описание прохождения части границ	Отметка о наличии земельного спора о местоположении границ земельного участка
от т.	до т.			
1	2	3	4	5
н41	н40	26.19	–	–
н40	н159	26.20	–	–
н159	н160	3.67	–	–
н160	н161	0.94	–	–
н161	н162	9.72	–	–
н162	н155	14.95	–	–
н155	н41	26.75	–	–

**3. Общие сведения об уточняемом земельном участке с кадастровым номером  
81:07:0051001:17**

№ п/п	Наименование характеристики земельного участка	Значение характеристики
1	2	3
1	Адрес земельного участка	Пермский край, Кудымкар г, Молодежная ул, 12 д
	Местоположение земельного участка (при отсутствии присвоенного адреса)	–
	Дополнительные сведения о местоположении земельного участка	–
2	Площадь земельного участка ±	712 кв.м ± 5.34 кв.м

	величина погрешности определения площади ( $P \pm \Delta P$ ), м <sup>2</sup>	
3	Формула, примененная для расчета предельной допустимой погрешности определения площади земельного участка ( $\Delta P$ ), м <sup>2</sup>	$\Delta P = 2 * 0.10 * \sqrt{712} * \sqrt{((1 + 1.08^2)/(2 * 1.08))} = 5.34$
4	Площадь земельного участка согласно сведениям Единого государственного реестра недвижимости ( $P_{\text{кад}}$ ), м <sup>2</sup>	558
5	Оценка расхождения $P$ и $P_{\text{кад}}$ ( $P - P_{\text{кад}}$ ), м <sup>2</sup>	154 кв.м
6	Предельный минимальный и максимальный размеры земельного участка ( $P_{\text{мин}}$ и $P_{\text{макс}}$ ), м <sup>2</sup>	600 1200
7	Кадастровый или иной номер (обозначение) здания, сооружения, объекта незавершенного строительства, расположенного на земельном участке	81:07:0051001:104 (многоквартирный дом)
8	Иные сведения	—

### Сведения об уточняемых земельных участках

#### 1. Сведения о характерных точках границы уточняемого земельного участка с кадастровым номером 81:07:0051001:18 Зона № МСК-59, зона 1

Обозначение характерных точек границ	Существующие координаты, м		Уточненные координаты, м		Метод определения координат	Средняя квадратическая погрешность определения координат характерной точки (Mt), м	Формулы, примененные для расчета средней квадратической погрешности определения координат характерной точки (Mt), м
	X	Y	X	Y			
1	2	3	4	5	6	7	8
н158	–	–	632909.66	1315079.17	Метод спутниковых геодезических измерений (определений)	0.10	$Mt = \sqrt{(0.07^2 + 0.07^2)} = 0.10$
н157	–	–	632908.98	1315089.96	Метод спутниковых геодезических измерений (определений)	0.10	$Mt = \sqrt{(0.07^2 + 0.07^2)} = 0.10$
н156	–	–	632903.37	1315110.78	Метод спутниковых геодезических измерений (определений)	0.10	$Mt = \sqrt{(0.07^2 + 0.07^2)} = 0.10$
н163	–	–	632902.96	1315112.54	Метод спутниковых геодезических измерений (определений)	0.10	$Mt = \sqrt{(0.07^2 + 0.07^2)} = 0.10$
н164	–	–	632883.84	1315109.66	Метод спутниковых геодезических измерений (определений)	0.10	$Mt = \sqrt{(0.07^2 + 0.07^2)} = 0.10$

					измерений (определен ий)		
н165	–	–	632884.5 8	1315100. 66	Метод спутников ых геодезичес ких измерений (определен ий)	0.10	$Mt=\sqrt{(0.07^2+0..07^2)}=0.10$
н166	–	–	632886.5 3	1315077. 21	Метод спутников ых геодезичес ких измерений (определен ий)	0.10	$Mt=\sqrt{(0.07^2+0..07^2)}=0.10$
н158	–	–	632909.6 6	1315079. 17	Метод спутников ых геодезичес ких измерений (определен ий)	0.10	$Mt=\sqrt{(0.07^2+0..07^2)}=0.10$

**2. Сведения о частях границ уточняемого земельного участка с кадастровым номером  
81:07:0051001:18**

Обозначение части границ		Горизонтальное проложение (S), м	Описание прохождения части границ	Отметка о наличии земельного спора о местоположении границ земельного участка
от т.	до т.			
1	2	3	4	5
н158	н157	10.81	–	–
н157	н156	21.56	–	–
н156	н163	1.81	–	–
н163	н164	19.34	–	–
н164	н165	9.03	–	–
н165	н166	23.53	–	–
н166	н158	23.21	–	–

**3. Общие сведения об уточняемом земельном участке с кадастровым номером  
81:07:0051001:18**

№ п/п	Наименование характеристики земельного участка	Значение характеристики
1	2	3
1	Адрес земельного участка	Пермский край, Кудымкар г, Энгельса ул, 9 д
	Местоположение земельного участка (при отсутствии присвоенного адреса)	–
	Дополнительные сведения о местоположении земельного участка	–
2	Площадь земельного участка ±	731 кв.м ± 5.54 кв.м

	величина погрешности определения площади ( $P \pm \Delta P$ ), м <sup>2</sup>	
3	Формула, примененная для расчета предельной допустимой погрешности определения площади земельного участка ( $\Delta P$ ), м <sup>2</sup>	$\Delta P = 2 * 0.10 * \sqrt{731} * \sqrt{((1 + 1.37^2)/(2 * 1.37))} = 5.54$
4	Площадь земельного участка согласно сведениям Единого государственного реестра недвижимости ( $P_{\text{кад}}$ ), м <sup>2</sup>	131
5	Оценка расхождения $P$ и $P_{\text{кад}}$ ( $P - P_{\text{кад}}$ ), м <sup>2</sup>	600 кв.м
6	Предельный минимальный и максимальный размеры земельного участка ( $P_{\text{мин}}$ и $P_{\text{макс}}$ ), м <sup>2</sup>	600 1200
7	Кадастровый или иной номер (обозначение) здания, сооружения, объекта незавершенного строительства, расположенного на земельном участке	81:07:0051001:100 (многоквартирный дом)
8	Иные сведения	—

## Сведения об уточняемых земельных участках

### 1. Сведения о характерных точках границы уточняемого земельного участка с кадастровым номером 81:07:0051001:19 Зона № МСК-59, зона 1

Обозначение характерных точек границ	Существующие координаты, м		Уточненные координаты, м		Метод определения координат	Средняя квадратическая погрешность определения координат характерной точки (Mt), м	Формулы, примененные для расчета средней квадратической погрешности определения координат характерной точки (Mt), м
	X	Y	X	Y			
1	2	3	4	5	6	7	8
н133	–	–	632920.58	1315033.94	Метод спутниковых геодезических измерений (определений)	0.10	$Mt = \sqrt{(0.07^2 + 0.07^2)} = 0.10$
н132	–	–	632920.44	1315035.54	Метод спутниковых геодезических измерений (определений)	0.10	$Mt = \sqrt{(0.07^2 + 0.07^2)} = 0.10$
н131	–	–	632919.83	1315040.02	Метод спутниковых геодезических измерений (определений)	0.10	$Mt = \sqrt{(0.07^2 + 0.07^2)} = 0.10$
н137	–	–	632918.89	1315048.09	Метод спутниковых геодезических измерений (определений)	0.10	$Mt = \sqrt{(0.07^2 + 0.07^2)} = 0.10$
н136	–	–	632917.42	1315059.08	Метод спутниковых геодезических измерений (определений)	0.10	$Mt = \sqrt{(0.07^2 + 0.07^2)} = 0.10$

					измерений (определен ий)		
н135	–	–	632916.7 9	1315068. 86	Метод спутников ых геодезичес ких измерений (определен ий)	0.10	$Mt=\sqrt{(0.07^2+0..07^2)}=0.10$
н153	–	–	632884.8 9	1315065. 92	Метод спутников ых геодезичес ких измерений (определен ий)	0.10	$Mt=\sqrt{(0.07^2+0..07^2)}=0.10$
н144	–	–	632887.9 9	1315042. 58	Метод спутников ых геодезичес ких измерений (определен ий)	0.10	$Mt=\sqrt{(0.07^2+0..07^2)}=0.10$
н143	–	–	632896.6 0	1315044. 11	Метод спутников ых геодезичес ких измерений (определен ий)	0.10	$Mt=\sqrt{(0.07^2+0..07^2)}=0.10$
н142	–	–	632901.1 9	1315045. 69	Метод спутников ых геодезичес ких измерений (определен ий)	0.10	$Mt=\sqrt{(0.07^2+0..07^2)}=0.10$
н141	–	–	632912.8 5	1315047. 51	Метод спутников ых геодезичес ких измерений (определен ий)	0.10	$Mt=\sqrt{(0.07^2+0..07^2)}=0.10$
н140	–	–	632913.2	1315038.	Метод	0.10	$Mt=\sqrt{(0.07^2+0$

			0	73	спутниковых геодезических измерений (определений)		.07 <sup>2</sup> )=0.10
н139	–	–	632915.05	1315038.79	Метод спутниковых геодезических измерений (определений)	0.10	$Mt=\sqrt{(0.07^2+0.07^2)}=0.10$
н138	–	–	632915.23	1315033.42	Метод спутниковых геодезических измерений (определений)	0.10	$Mt=\sqrt{(0.07^2+0.07^2)}=0.10$
н133	–	–	632920.58	1315033.94	Метод спутниковых геодезических измерений (определений)	0.10	$Mt=\sqrt{(0.07^2+0.07^2)}=0.10$

**2. Сведения о частях границ уточняемого земельного участка с кадастровым номером 81:07:0051001:19**

Обозначение части границ		Горизонтальное проложение (S), м	Описание прохождения части границ	Отметка о наличии земельного спора о местоположении границ земельного участка
от г.	до г.			
1	2	3	4	5
н133	н132	1.61	–	–
н132	н131	4.52	–	–
н131	н137	8.12	–	–
н137	н136	11.09	–	–
н136	н135	9.80	–	–
н135	н153	32.04	–	–
н153	н144	23.54	–	–
н144	н143	8.74	–	–
н143	н142	4.85	–	–
н142	н141	11.80	–	–
н141	н140	8.79	–	–
н140	н139	1.85	–	–
н139	н138	5.37	–	–
н138	н133	5.38	–	–

**3. Общие сведения об уточняемом земельном участке с кадастровым номером  
81:07:0051001:19**

№ п/п	Наименование характеристики земельного участка	Значение характеристики
1	2	3
1	Адрес земельного участка	Пермский край, Кудымкар г, Энгельса ул, 10 д
	Местоположение земельного участка (при отсутствии присвоенного адреса)	—
	Дополнительные сведения о местоположении земельного участка	—
2	Площадь земельного участка ± величина погрешности определения площади ( $P \pm \Delta P$ ), м <sup>2</sup>	774 кв.м ± 5.56 кв.м
3	Формула, примененная для расчета предельной допустимой погрешности определения площади земельного участка ( $\Delta P$ ), м <sup>2</sup>	$\Delta P = 2 * 0.10 * \sqrt{774} * \sqrt{((1 + 1.01^2)/(2 * 1.01))} =$ 5.56
4	Площадь земельного участка согласно сведениям Единого государственного реестра недвижимости ( $P_{\text{кад}}$ ), м <sup>2</sup>	174
5	Оценка расхождения $P$ и $P_{\text{кад}}$ ( $P -$ $P_{\text{кад}}$ ), м <sup>2</sup>	600 кв.м
6	Предельный минимальный и максимальный размеры земельного участка ( $P_{\text{мин}}$ и $P_{\text{макс}}$ ), м <sup>2</sup>	600 1200
7	Кадастровый или иной номер (обозначение) здания, сооружения, объекта незавершенного строительства, расположенного на земельном участке	81:07:0051001:96 (многоквартирный дом)
8	Иные сведения	—

### Сведения об уточняемых земельных участках

#### 1. Сведения о характерных точках границы уточняемого земельного участка с кадастровым номером 81:07:0051001:20 Зона № МСК-59, зона 1

Обозначение характерных точек границ	Существующие координаты, м		Уточненные координаты, м		Метод определения координат	Средняя квадратическая погрешность определения координат характерной точки (Mt), м	Формулы, примененные для расчета средней квадратической погрешности определения координат характерной точки (Mt), м
	X	Y	X	Y			
1	2	3	4	5	6	7	8
н42	–	–	632940.97	1315081.87	Метод спутниковых геодезических измерений (определений)	0.10	$Mt = \sqrt{(0.07^2 + 0.07^2)} = 0.10$
н41	–	–	632937.09	1315117.42	Метод спутниковых геодезических измерений (определений)	0.10	$Mt = \sqrt{(0.07^2 + 0.07^2)} = 0.10$
н155	–	–	632910.83	1315112.30	Метод спутниковых геодезических измерений (определений)	0.10	$Mt = \sqrt{(0.07^2 + 0.07^2)} = 0.10$
н156	–	–	632903.37	1315110.78	Метод спутниковых геодезических измерений (определений)	0.10	$Mt = \sqrt{(0.07^2 + 0.07^2)} = 0.10$
н157	–	–	632908.98	1315089.96	Метод спутниковых геодезических измерений (определений)	0.10	$Mt = \sqrt{(0.07^2 + 0.07^2)} = 0.10$

					измерений (определен ий)		
н158	–	–	632909.6 6	1315079. 17	Метод спутников ых геодезичес ких измерений (определен ий)	0.10	$Mt=\sqrt{(0.07^2+0..07^2)}=0.10$
н42	–	–	632940.9 7	1315081. 87	Метод спутников ых геодезичес ких измерений (определен ий)	0.10	$Mt=\sqrt{(0.07^2+0..07^2)}=0.10$

**2. Сведения о частях границ уточняемого земельного участка с кадастровым номером  
81:07:0051001:20**

Обозначение части границ		Горизонтальное проложение (S), м	Описание прохождения части границ	Отметка о наличии земельного спора о местоположении границ земельного участка
от т.	до т.			
1	2	3	4	5
н42	н41	35.76	–	–
н41	н155	26.75	–	–
н155	н156	7.61	–	–
н156	н157	21.56	–	–
н157	н158	10.81	–	–
н158	н42	31.43	–	–

**3. Общие сведения об уточняемом земельном участке с кадастровым номером  
81:07:0051001:20**

№ п/п	Наименование характеристики земельного участка	Значение характеристики
1	2	3
1	Адрес земельного участка	Пермский край, Кудымкар г, Энгельса ул, 11 д
	Местоположение земельного участка (при отсутствии присвоенного адреса)	–
	Дополнительные сведения о местоположении земельного участка	–
2	Площадь земельного участка ± величина погрешности определения площади ( $P \pm \Delta P$ ), м <sup>2</sup>	1093 кв.м ± 6.61 кв.м
3	Формула, примененная для расчета предельной допустимой погрешности определения площади земельного участка ( $\Delta P$ ), м <sup>2</sup>	$\Delta P = 2 * 0.10 * \sqrt{1093} * \sqrt{((1 + 1.02^2)/(2 * 1.02))} =$ 6.61
4	Площадь земельного участка согласно сведениям Единого государственного реестра	1046

	недвижимости ( $P_{\text{кад}}$ ), $\text{м}^2$	
5	Оценка расхождения $P$ и $P_{\text{кад}}$ ( $P - P_{\text{кад}}$ ), $\text{м}^2$	47 кв.м
6	Предельный минимальный и максимальный размеры земельного участка ( $P_{\text{мин}}$ и $P_{\text{макс}}$ ), $\text{м}^2$	600 1200
7	Кадастровый или иной номер (обозначение) здания, сооружения, объекта незавершенного строительства, расположенного на земельном участке	—
8	Иные сведения	—

### Сведения об уточняемых земельных участках

#### 1. Сведения о характерных точках границы уточняемого земельного участка с кадастровым номером 81:07:0051001:21 Зона № МСК-59, зона 1

Обозначение характерных точек границ	Существующие координаты, м		Уточненные координаты, м		Метод определения координат	Средняя квадратическая погрешность определения координат характерной точки (Mt), м	Формулы, примененные для расчета средней квадратической погрешности определения координат характерной точки (Mt), м
	X	Y	X	Y			
1	2	3	4	5	6	7	8
н44	–	–	632945.17	1315043.46	Метод спутниковых геодезических измерений (определений)	0.10	$Mt = \sqrt{(0.07^2 + 0.07^2)} = 0.10$
н43	–	–	632942.14	1315071.19	Метод спутниковых геодезических измерений (определений)	0.10	$Mt = \sqrt{(0.07^2 + 0.07^2)} = 0.10$
н135	–	–	632916.79	1315068.86	Метод спутниковых геодезических измерений (определений)	0.10	$Mt = \sqrt{(0.07^2 + 0.07^2)} = 0.10$
н136	–	–	632917.42	1315059.08	Метод спутниковых геодезических измерений (определений)	0.10	$Mt = \sqrt{(0.07^2 + 0.07^2)} = 0.10$
н137	–	–	632918.89	1315048.09	Метод спутниковых геодезических измерений (определений)	0.10	$Mt = \sqrt{(0.07^2 + 0.07^2)} = 0.10$

					измерений (определен ий)		
н131	–	–	632919.8 3	1315040. 02	Метод спутников ых геодезичес ких измерений (определен ий)	0.10	$Mt=\sqrt{(0.07^2+0..07^2)}=0.10$
н44	–	–	632945.1 7	1315043. 46	Метод спутников ых геодезичес ких измерений (определен ий)	0.10	$Mt=\sqrt{(0.07^2+0..07^2)}=0.10$

**2. Сведения о частях границ уточняемого земельного участка с кадастровым номером  
81:07:0051001:21**

Обозначение части границ		Горизонтальное проложение (S), м	Описание прохождения части границ	Отметка о наличии земельного спора о местоположении границ земельного участка
от т.	до т.			
1	2	3	4	5
н44	н43	27.90	–	–
н43	н135	25.46	–	–
н135	н136	9.80	–	–
н136	н137	11.09	–	–
н137	н131	8.12	–	–
н131	н44	25.57	–	–

**3. Общие сведения об уточняемом земельном участке с кадастровым номером  
81:07:0051001:21**

№ п/п	Наименование характеристики земельного участка	Значение характеристики
1	2	3
1	Адрес земельного участка	Пермский край, Кудымкар г, Энгельса ул, 12 д
	Местоположение земельного участка (при отсутствии присвоенного адреса)	–
	Дополнительные сведения о местоположении земельного участка	–
2	Площадь земельного участка ± величина погрешности определения площади ( $P \pm \Delta P$ ), м <sup>2</sup>	731 кв.м ± 5.42 кв.м
3	Формула, примененная для расчета предельной допустимой погрешности определения площади земельного участка ( $\Delta P$ ), м <sup>2</sup>	$\Delta P = 2 * 0.10 * \sqrt{731} * \sqrt{((1 + 1.10^2)/(2 * 1.10))} =$ 5.42
4	Площадь земельного участка согласно сведениям Единого государственного реестра	620

	недвижимости ( $P_{\text{кад}}$ ), $\text{м}^2$	
5	Оценка расхождения $P$ и $P_{\text{кад}}$ ( $P - P_{\text{кад}}$ ), $\text{м}^2$	111 кв.м
6	Предельный минимальный и максимальный размеры земельного участка ( $P_{\text{мин}}$ и $P_{\text{макс}}$ ), $\text{м}^2$	600 1200
7	Кадастровый или иной номер (обозначение) здания, сооружения, объекта незавершенного строительства, расположенного на земельном участке	81:07:0051001:97 (многоквартирный дом)
8	Иные сведения	—

### Сведения об уточняемых земельных участках

#### 1. Сведения о характерных точках границы уточняемого земельного участка с кадастровым номером 81:07:0051001:22 Зона № МСК-59, зона 1

Обозначение характерных точек границ	Существующие координаты, м		Уточненные координаты, м		Метод определения координат	Средняя квадратическая погрешность определения координат характерной точки (Mt), м	Формулы, примененные для расчета средней квадратической погрешности определения координат характерной точки (Mt), м
	X	Y	X	Y			
1	2	3	4	5	6	7	8
н22	–	–	633005.58	1315084.59	Метод спутниковых геодезических измерений (определений)	0.10	$Mt = \sqrt{(0.07^2 + 0.07^2)} = 0.10$
н23	–	–	633001.01	1315119.90	Метод спутниковых геодезических измерений (определений)	0.10	$Mt = \sqrt{(0.07^2 + 0.07^2)} = 0.10$
н24	–	–	632966.24	1315119.42	Метод спутниковых геодезических измерений (определений)	0.10	$Mt = \sqrt{(0.07^2 + 0.07^2)} = 0.10$
н25	–	–	632966.09	1315123.36	Метод спутниковых геодезических измерений (определений)	0.10	$Mt = \sqrt{(0.07^2 + 0.07^2)} = 0.10$
н26	–	–	632965.53	1315127.96	Метод спутниковых геодезических измерений (определений)	0.10	$Mt = \sqrt{(0.07^2 + 0.07^2)} = 0.10$

					измерений (определен ий)		
н27	–	–	632963.9 1	1315146. 03	Метод спутников ых геодезичес ких измерений (определен ий)	0.10	$Mt=\sqrt{(0.07^2+0.07^2)}=0.10$
н28	–	–	632945.7 5	1315144. 47	Метод спутников ых геодезичес ких измерений (определен ий)	0.10	$Mt=\sqrt{(0.07^2+0.07^2)}=0.10$
н29	–	–	632951.7 5	1315081. 12	Метод спутников ых геодезичес ких измерений (определен ий)	0.10	$Mt=\sqrt{(0.07^2+0.07^2)}=0.10$
н22	–	–	633005.5 8	1315084. 59	Метод спутников ых геодезичес ких измерений (определен ий)	0.10	$Mt=\sqrt{(0.07^2+0.07^2)}=0.10$

**2. Сведения о частях границ уточняемого земельного участка с кадастровым номером  
81:07:0051001:22**

Обозначение части границ		Горизонтальное проложение (S), м	Описание прохождения части границ	Отметка о наличии земельного спора о местоположении границ земельного участка
от г.	до г.			
1	2	3	4	5
н22	н23	35.60	–	–
н23	н24	34.77	–	–
н24	н25	3.94	–	–
н25	н26	4.63	–	–
н26	н27	18.14	–	–
н27	н28	18.23	–	–
н28	н29	63.63	–	–
н29	н22	53.94	–	–

**3. Общие сведения об уточняемом земельном участке с кадастровым номером  
81:07:0051001:22**

№	Наименование характеристики	Значение характеристики
---	-----------------------------	-------------------------

п/п	земельного участка	
1	2	3
1	Адрес земельного участка	Пермский край, Кудымкар г, Энгельса ул, 13 д
	Местоположение земельного участка (при отсутствии присвоенного адреса)	—
	Дополнительные сведения о местоположении земельного участка	—
2	Площадь земельного участка ± величина погрешности определения площади ( $P \pm \Delta P$ ), м <sup>2</sup>	2439 кв.м ± 9.89 кв.м
3	Формула, примененная для расчета предельной допустимой погрешности определения площади земельного участка ( $\Delta P$ ), м <sup>2</sup>	$\Delta P = 2 * 0.10 * \sqrt{2439} * \sqrt{((1 + 1.08^2)/(2 * 1.08))} = 9.89$
4	Площадь земельного участка согласно сведениям Единого государственного реестра недвижимости ( $P_{\text{кад}}$ ), м <sup>2</sup>	1839
5	Оценка расхождения $P$ и $P_{\text{кад}}$ ( $P - P_{\text{кад}}$ ), м <sup>2</sup>	600 кв.м
6	Предельный минимальный и максимальный размеры земельного участка ( $P_{\text{мин}}$ и $P_{\text{макс}}$ ), м <sup>2</sup>	600 1200
7	Кадастровый или иной номер (обозначение) здания, сооружения, объекта незавершенного строительства, расположенного на земельном участке	—
8	Иные сведения	—

### Сведения об уточняемых земельных участках

#### 1. Сведения о характерных точках границы уточняемого земельного участка с кадастровым номером 81:07:0051001:23 Зона № МСК-59, зона 1

Обозначение характерных точек границ	Существующие координаты, м		Уточненные координаты, м		Метод определения координат	Средняя квадратическая погрешность определения координат характерной точки (Mt), м	Формулы, примененные для расчета средней квадратической погрешности определения координат характерной точки (Mt), м
	X	Y	X	Y			
1	2	3	4	5	6	7	8
н15	–	–	633003.92	1315035.92	Метод спутниковых геодезических измерений (определений)	0.10	$Mt = \sqrt{(0.07^2 + 0.07^2)} = 0.10$
33	–	–	633003.64	1315040.34	Метод спутниковых геодезических измерений (определений)	0.10	$Mt = \sqrt{(0.07^2 + 0.07^2)} = 0.10$
н16	–	–	632992.68	1315039.82	Метод спутниковых геодезических измерений (определений)	0.10	$Mt = \sqrt{(0.07^2 + 0.07^2)} = 0.10$
н17	–	–	632989.88	1315074.39	Метод спутниковых геодезических измерений (определений)	0.10	$Mt = \sqrt{(0.07^2 + 0.07^2)} = 0.10$
н18	–	–	632977.44	1315073.67	Метод спутниковых геодезических измерений (определений)	0.10	$Mt = \sqrt{(0.07^2 + 0.07^2)} = 0.10$

					измерений (определен ий)		
н19	–	–	632963.3 0	1315072. 70	Метод спутников ых геодезичес ких измерений (определен ий)	0.10	$Mt=\sqrt{(0.07^2+0..07^2)}=0.10$
н20	–	–	632952.6 3	1315072. 01	Метод спутников ых геодезичес ких измерений (определен ий)	0.10	$Mt=\sqrt{(0.07^2+0..07^2)}=0.10$
25	–	–	632955.2 0	1315045. 35	Метод спутников ых геодезичес ких измерений (определен ий)	0.10	$Mt=\sqrt{(0.07^2+0..07^2)}=0.10$
24	–	–	632972.6 7	1315047. 86	Метод спутников ых геодезичес ких измерений (определен ий)	0.10	$Mt=\sqrt{(0.07^2+0..07^2)}=0.10$
23	–	–	632977.5 4	1315048. 17	Метод спутников ых геодезичес ких измерений (определен ий)	0.10	$Mt=\sqrt{(0.07^2+0..07^2)}=0.10$
22	–	–	632979.6 4	1315034. 29	Метод спутников ых геодезичес ких измерений (определен ий)	0.10	$Mt=\sqrt{(0.07^2+0..07^2)}=0.10$
н15	–	–	633003.9	1315035.	Метод	0.10	$Mt=\sqrt{(0.07^2+0.$

			2	92	спутниковых геодезических измерений (определенной)		.07 <sup>2</sup> )=0.10
--	--	--	---	----	--	--	-------------------------

**2. Сведения о частях границ уточняемого земельного участка с кадастровым номером 81:07:0051001:23**

Обозначение части границ		Горизонтальное проложение (S), м	Описание прохождения части границ	Отметка о наличии земельного спора о местоположении границ земельного участка
от т.	до т.			
1	2	3	4	5
н15	33	4.43	–	–
33	н16	10.97	–	–
н16	н17	34.68	–	–
н17	н18	12.46	–	–
н18	н19	14.17	–	–
н19	н20	10.69	–	–
н20	25	26.78	–	–
25	24	17.65	–	–
24	23	4.88	–	–
23	22	14.04	–	–
22	н15	24.33	–	–

**3. Общие сведения об уточняемом земельном участке с кадастровым номером 81:07:0051001:23**

№ п/п	Наименование характеристики земельного участка	Значение характеристики
1	2	3
1	Адрес земельного участка	Пермский край, Кудымкар г, Энгельса ул, 14 д
	Местоположение земельного участка (при отсутствии присвоенного адреса)	–
	Дополнительные сведения о местоположении земельного участка	–
2	Площадь земельного участка ± величина погрешности определения площади (P ± ΔP), м <sup>2</sup>	1200 кв.м ± 7.03 кв.м
3	Формула, примененная для расчета предельной допустимой погрешности определения площади земельного участка (ΔP), м <sup>2</sup>	$\Delta P = 2 * 0.10 * \sqrt{1200} * \sqrt{((1 + 1.28^2)/(2 * 1.28))} = 7.03$
4	Площадь земельного участка согласно сведениям Единого государственного реестра недвижимости (P <sub>кад</sub> ), м <sup>2</sup>	644
5	Оценка расхождения P и P <sub>кад</sub> (P - P <sub>кад</sub> ), м <sup>2</sup>	556 кв.м
6	Предельный минимальный и максимальный размеры земельного участка (P <sub>мин</sub> и P <sub>макс</sub> ), м <sup>2</sup>	600
		1200

7	Кадастровый или иной номер (обозначение) здания, сооружения, объекта незавершенного строительства, расположенного на земельном участке	81:07:0051001:98 (многоквартирный дом)
8	Иные сведения	—

**Сведения об уточняемых земельных участках**

**1. Сведения о характерных точках границы уточняемого земельного участка с кадастровым номером 81:07:0051001:24  
Зона № МСК-59, зона 1**

Обозначение характерных точек границ	Существующие координаты, м		Уточненные координаты, м		Метод определения координат	Средняя квадратическая погрешность определения координат характерной точки (Mt), м	Формулы, примененные для расчета средней квадратической погрешности определения координат характерной точки (Mt), м
	X	Y	X	Y			
1	2	3	4	5	6	7	8
н107	–	–	632834.38	1314962.47	Метод спутниковых геодезических измерений (определений)	0.10	$Mt = \sqrt{(0.07^2 + 0.07^2)} = 0.10$
н129	–	–	632834.28	1314965.88	Метод спутниковых геодезических измерений (определений)	0.10	$Mt = \sqrt{(0.07^2 + 0.07^2)} = 0.10$
н128	–	–	632833.77	1314965.94	Метод спутниковых геодезических измерений (определений)	0.10	$Mt = \sqrt{(0.07^2 + 0.07^2)} = 0.10$
н127	–	–	632833.77	1314968.17	Метод спутниковых геодезических измерений (определений)	0.10	$Mt = \sqrt{(0.07^2 + 0.07^2)} = 0.10$
н126	–	–	632832.53	1314968.92	Метод спутниковых геодезических измерений (определений)	0.10	$Mt = \sqrt{(0.07^2 + 0.07^2)} = 0.10$

					измерений (определен ий)		
н125	–	–	632830.6 8	1314990. 35	Метод спутников ых геодезичес ких измерений (определен ий)	0.10	$Mt=\sqrt{(0.07^2+0..07^2)}=0.10$
н130	–	–	632801.3 5	1314987. 07	Метод спутников ых геодезичес ких измерений (определен ий)	0.10	$Mt=\sqrt{(0.07^2+0..07^2)}=0.10$
н121	–	–	632804.7 3	1314957. 59	Метод спутников ых геодезичес ких измерений (определен ий)	0.10	$Mt=\sqrt{(0.07^2+0..07^2)}=0.10$
н120	–	–	632810.5 0	1314958. 27	Метод спутников ых геодезичес ких измерений (определен ий)	0.10	$Mt=\sqrt{(0.07^2+0..07^2)}=0.10$
н119	–	–	632811.6 2	1314959. 14	Метод спутников ых геодезичес ких измерений (определен ий)	0.10	$Mt=\sqrt{(0.07^2+0..07^2)}=0.10$
н118	–	–	632819.4 3	1314960. 50	Метод спутников ых геодезичес ких измерений (определен ий)	0.10	$Mt=\sqrt{(0.07^2+0..07^2)}=0.10$
н117	–	–	632819.5	1314959.	Метод	0.10	$Mt=\sqrt{(0.07^2+0.$

			8	64	спутниковых геодезических измерений (определений)		.07 <sup>2</sup> )=0.10
н116	–	–	632824.29	1314960.46	Метод спутниковых геодезических измерений (определений)	0.10	$Mt=\sqrt{(0.07^2+0.07^2)}=0.10$
н110	–	–	632829.32	1314961.33	Метод спутниковых геодезических измерений (определений)	0.10	$Mt=\sqrt{(0.07^2+0.07^2)}=0.10$
н109	–	–	632829.28	1314962.19	Метод спутниковых геодезических измерений (определений)	0.10	$Mt=\sqrt{(0.07^2+0.07^2)}=0.10$
н108	–	–	632832.95	1314962.28	Метод спутниковых геодезических измерений (определений)	0.10	$Mt=\sqrt{(0.07^2+0.07^2)}=0.10$
н107	–	–	632834.38	1314962.47	Метод спутниковых геодезических измерений (определений)	0.10	$Mt=\sqrt{(0.07^2+0.07^2)}=0.10$

**2. Сведения о частях границ уточняемого земельного участка с кадастровым номером 81:07:0051001:24**

Обозначение части границ		Горизонтальное проложение (S), м	Описание прохождения части границ	Отметка о наличии земельного спора о местоположении границ земельного участка
от т.	до т.			

1	2	3	4	5
н107	н129	3.41	–	–
н129	н128	0.51	–	–
н128	н127	2.23	–	–
н127	н126	1.45	–	–
н126	н125	21.51	–	–
н125	н130	29.51	–	–
н130	н121	29.67	–	–
н121	н120	5.81	–	–
н120	н119	1.42	–	–
н119	н118	7.93	–	–
н118	н117	0.87	–	–
н117	н116	4.78	–	–
н116	н110	5.10	–	–
н110	н109	0.86	–	–
н109	н108	3.67	–	–
н108	н107	1.44	–	–

**3. Общие сведения об уточняемом земельном участке с кадастровым номером  
81:07:0051001:24**

№ п/п	Наименование характеристики земельного участка	Значение характеристики
1	2	3
1	Адрес земельного участка	–
	Местоположение земельного участка (при отсутствии присвоенного адреса)	Пермский край, Кудымкар г, Печати ул
	Дополнительные сведения о местоположении земельного участка	–
2	Площадь земельного участка ± величина погрешности определения площади ( $P \pm \Delta P$ ), м <sup>2</sup>	849 кв.м ± 5.83 кв.м
3	Формула, примененная для расчета предельной допустимой погрешности определения площади земельного участка ( $\Delta P$ ), м <sup>2</sup>	$\Delta P = 2 * 0.10 * \sqrt{849} * \sqrt{((1 + 1.01^2)/(2 * 1.01))} = 5.83$
4	Площадь земельного участка согласно сведениям Единого государственного реестра недвижимости ( $P_{\text{кад}}$ ), м <sup>2</sup>	598
5	Оценка расхождения $P$ и $P_{\text{кад}}$ ( $P - P_{\text{кад}}$ ), м <sup>2</sup>	251 кв.м
6	Предельный минимальный и максимальный размеры земельного участка ( $P_{\text{мин}}$ и $P_{\text{макс}}$ ), м <sup>2</sup>	600 1200
7	Кадастровый или иной номер (обозначение) здания, сооружения, объекта незавершенного строительства, расположенного на земельном участке	–
8	Иные сведения	–

## Сведения об уточняемых земельных участках

### 1. Сведения о характерных точках границы уточняемого земельного участка с кадастровым номером 81:07:0051001:241 Зона № МСК-59, зона 1

Обозначение характерных точек границ	Существующие координаты, м		Уточненные координаты, м		Метод определения координат	Средняя квадратическая погрешность определения координат характерной точки (Mt), м	Формулы, примененные для расчета средней квадратической погрешности определения координат характерной точки (Mt), м
	X	Y	X	Y			
1	2	3	4	5	6	7	8
120	632606.7 0	1315055. 26	632606.7 0	1315055. 26	Метод спутниковых геодезических измерений (определений)	0.10	$Mt=\sqrt{(0.07^2+0.07^2)}=0.10$
123	632601.1 8	1315069. 21	632601.1 8	1315069. 21	Метод спутниковых геодезических измерений (определений)	0.10	$Mt=\sqrt{(0.07^2+0.07^2)}=0.10$
124	632563.9 8	1315054. 48	632563.9 8	1315054. 48	Метод спутниковых геодезических измерений (определений)	0.10	$Mt=\sqrt{(0.07^2+0.07^2)}=0.10$
125	632564.5 9	1315052. 96	632564.5 9	1315052. 96	Метод спутниковых геодезических измерений (определений)	0.10	$Mt=\sqrt{(0.07^2+0.07^2)}=0.10$
121	632569.5 1	1315040. 53	632569.5 1	1315040. 53	Метод спутниковых геодезических измерений (определений)	0.10	$Mt=\sqrt{(0.07^2+0.07^2)}=0.10$

					измерений (определен ий)		
120	632606.7 0	1315055. 26	632606.7 0	1315055. 26	Метод спутников ых геодезичес ких измерений (определен ий)	0.10	$Mt=\sqrt{(0.07^2+0.07^2)}=0.10$

**2. Сведения о частях границ уточняемого земельного участка с кадастровым номером 81:07:0051001:241**

Обозначение части границ		Горизонтальное проложение (S), м	Описание прохождения части границ	Отметка о наличии земельного спора о местоположении границ земельного участка
от т.	до т.			
1	2	3	4	5
120	123	15.00	–	–
123	124	40.01	–	–
124	125	1.64	–	–
125	121	13.37	–	–
121	120	40.00	–	–

**3. Общие сведения об уточняемом земельном участке с кадастровым номером 81:07:0051001:241**

№ п/п	Наименование характеристики земельного участка	Значение характеристики
1	2	3
1	Адрес земельного участка	Пермский край, Кудымкар г, Центральная ул
	Местоположение земельного участка (при отсутствии присвоенного адреса)	–
	Дополнительные сведения о местоположении земельного участка	–
2	Площадь земельного участка ± величина погрешности определения площади ( $P \pm \Delta P$ ), м <sup>2</sup>	600 кв.м ± 5.09 кв.м
3	Формула, примененная для расчета предельной допустимой погрешности определения площади земельного участка ( $\Delta P$ ), м <sup>2</sup>	$\Delta P = 2 * 0.10 * \sqrt{600 * \sqrt{((1 + 1.49^2)/(2 * 1.49))}} = 5.09$
4	Площадь земельного участка согласно сведениям Единого государственного реестра недвижимости ( $P_{\text{кад}}$ ), м <sup>2</sup>	600
5	Оценка расхождения $P$ и $P_{\text{кад}}$ ( $P - P_{\text{кад}}$ ), м <sup>2</sup>	–
6	Предельный минимальный и максимальный размеры земельного участка ( $P_{\text{мин}}$ и $P_{\text{макс}}$ ), м <sup>2</sup>	600 1200
7	Кадастровый или иной номер (обозначение) здания, сооружения, объекта незавершенного	–

	строительства, расположенного на земельном участке	
8	Иные сведения	—

### Сведения об уточняемых земельных участках

#### 1. Сведения о характерных точках границы уточняемого земельного участка с кадастровым номером 81:07:0051001:242 Зона № МСК-59, зона 1

Обозначение характерных точек границ	Существующие координаты, м		Уточненные координаты, м		Метод определения координат	Средняя квадратическая погрешность определения координат характерной точки (Mt), м	Формулы, примененные для расчета средней квадратической погрешности определения координат характерной точки (Mt), м
	X	Y	X	Y			
1	2	3	4	5	6	7	8
132	632579.0 8	1315124. 99	632579.0 8	1315124. 99	Метод спутниковых геодезических измерений (определений)	0.10	$Mt = \sqrt{(0.07^2 + 0.07^2)} = 0.10$
136	632573.5 6	1315138. 93	632573.5 6	1315138. 93	Метод спутниковых геодезических измерений (определений)	0.10	$Mt = \sqrt{(0.07^2 + 0.07^2)} = 0.10$
137	632536.3 6	1315124. 20	632536.3 6	1315124. 20	Метод спутниковых геодезических измерений (определений)	0.10	$Mt = \sqrt{(0.07^2 + 0.07^2)} = 0.10$
133	632541.8 8	1315110. 25	632541.8 8	1315110. 25	Метод спутниковых геодезических измерений (определений)	0.10	$Mt = \sqrt{(0.07^2 + 0.07^2)} = 0.10$
132	632579.0 8	1315124. 99	632579.0 8	1315124. 99	Метод спутниковых геодезических измерений (определений)	0.10	$Mt = \sqrt{(0.07^2 + 0.07^2)} = 0.10$

					измерений (определен ий)		
--	--	--	--	--	--------------------------------	--	--

**2. Сведения о частях границ уточняемого земельного участка с кадастровым номером  
81:07:0051001:242**

Обозначение части границ		Горизонтальное проложение (S), м	Описание прохождения части границ	Отметка о наличии земельного спора о местоположении границ земельного участка
от т.	до т.			
1	2	3	4	5
132	136	14.99	–	–
136	137	40.01	–	–
137	133	15.00	–	–
133	132	40.01	–	–

**3. Общие сведения об уточняемом земельном участке с кадастровым номером  
81:07:0051001:242**

№ п/п	Наименование характеристики земельного участка	Значение характеристики
1	2	3
1	Адрес земельного участка	Пермский край, Кудымкар г, Светлая ул, 4 д
	Местоположение земельного участка (при отсутствии присвоенного адреса)	–
	Дополнительные сведения о местоположении земельного участка	–
2	Площадь земельного участка ± величина погрешности определения площади ( $P \pm \Delta P$ ), м <sup>2</sup>	600 кв.м ± 5.09 кв.м
3	Формула, примененная для расчета предельной допустимой погрешности определения площади земельного участка ( $\Delta P$ ), м <sup>2</sup>	$\Delta P = 2 * 0.10 * \sqrt{600 * \sqrt{((1 + 1.49^2)/(2 * 1.49))}} = 5.09$
4	Площадь земельного участка согласно сведениям Единого государственного реестра недвижимости ( $P_{\text{кад}}$ ), м <sup>2</sup>	600
5	Оценка расхождения $P$ и $P_{\text{кад}}$ ( $P - P_{\text{кад}}$ ), м <sup>2</sup>	–
6	Предельный минимальный и максимальный размеры земельного участка ( $P_{\text{мин}}$ и $P_{\text{макс}}$ ), м <sup>2</sup>	600 1200
7	Кадастровый или иной номер (обозначение) здания, сооружения, объекта незавершенного строительства, расположенного на земельном участке	81:07:0051001:285
8	Иные сведения	–

### Сведения об уточняемых земельных участках

#### 1. Сведения о характерных точках границы уточняемого земельного участка с кадастровым номером 81:07:0051001:243 Зона № МСК-59, зона 1

Обозначение характерных точек границ	Существующие координаты, м		Уточненные координаты, м		Метод определения координат	Средняя квадратическая погрешность определения координат характерной точки (Mt), м	Формулы, примененные для расчета средней квадратической погрешности определения координат характерной точки (Mt), м
	X	Y	X	Y			
1	2	3	4	5	6	7	8
127	632590.13	1315097.09	632590.13	1315097.09	Метод спутниковых геодезических измерений (определений)	0.10	$Mt = \sqrt{(0.07^2 + 0.07^2)} = 0.10$
131	632584.60	1315111.04	632584.60	1315111.04	Метод спутниковых геодезических измерений (определений)	0.10	$Mt = \sqrt{(0.07^2 + 0.07^2)} = 0.10$
132	632579.08	1315124.99	632579.08	1315124.99	Метод спутниковых геодезических измерений (определений)	0.10	$Mt = \sqrt{(0.07^2 + 0.07^2)} = 0.10$
133	632541.88	1315110.25	632541.88	1315110.25	Метод спутниковых геодезических измерений (определений)	0.10	$Mt = \sqrt{(0.07^2 + 0.07^2)} = 0.10$
134	632542.48	1315108.74	632542.48	1315108.74	Метод спутниковых геодезических измерений (определений)	0.10	$Mt = \sqrt{(0.07^2 + 0.07^2)} = 0.10$

					измерений (определен ий)		
135	632547.4 2	1315096. 31	632547.4 2	1315096. 31	Метод спутников ых геодезичес ких измерений (определен ий)	0.10	$Mt=\sqrt{(0.07^2+0.07^2)}=0.10$
128	632552.9 4	1315082. 36	632552.9 4	1315082. 36	Метод спутников ых геодезичес ких измерений (определен ий)	0.10	$Mt=\sqrt{(0.07^2+0.07^2)}=0.10$
127	632590.1 3	1315097. 09	632590.1 3	1315097. 09	Метод спутников ых геодезичес ких измерений (определен ий)	0.10	$Mt=\sqrt{(0.07^2+0.07^2)}=0.10$

**2. Сведения о частях границ уточняемого земельного участка с кадастровым номером  
81:07:0051001:243**

Обозначение части границ		Горизонтальное проложение (S), м	Описание прохождения части границ	Отметка о наличии земельного спора о местоположении границ земельного участка
от т.	до т.			
1	2	3	4	5
127	131	15.01	–	–
131	132	15.00	–	–
132	133	40.01	–	–
133	134	1.62	–	–
134	135	13.38	–	–
135	128	15.00	–	–
128	127	40.00	–	–

**3. Общие сведения об уточняемом земельном участке с кадастровым номером  
81:07:0051001:243**

№ п/п	Наименование характеристики земельного участка	Значение характеристики
1	2	3
1	Адрес земельного участка	Пермский край, Кудымкар г, Светлая ул, 4 д
	Местоположение земельного участка (при отсутствии присвоенного адреса)	–
	Дополнительные сведения о местоположении земельного участка	–
2	Площадь земельного участка ±	1200 кв.м ± 6.95 кв.м

	величина погрешности определения площади ( $P \pm \Delta P$ ), м <sup>2</sup>	
3	Формула, примененная для расчета предельной допустимой погрешности определения площади земельного участка ( $\Delta P$ ), м <sup>2</sup>	$\Delta P = 2 * 0.10 * \sqrt{1200} * \sqrt{((1 + 1.13^2)/(2 * 1.13))} = 6.95$
4	Площадь земельного участка согласно сведениям Единого государственного реестра недвижимости ( $P_{\text{кад}}$ ), м <sup>2</sup>	1200
5	Оценка расхождения $P$ и $P_{\text{кад}}$ ( $P - P_{\text{кад}}$ ), м <sup>2</sup>	—
6	Предельный минимальный и максимальный размеры земельного участка ( $P_{\text{мин}}$ и $P_{\text{макс}}$ ), м <sup>2</sup>	600 1200
7	Кадастровый или иной номер (обозначение) здания, сооружения, объекта незавершенного строительства, расположенного на земельном участке	—
8	Иные сведения	—

### Сведения об уточняемых земельных участках

#### 1. Сведения о характерных точках границы уточняемого земельного участка с кадастровым номером 81:07:0051001:244 Зона № МСК-59, зона 1

Обозначение характерных точек границ	Существующие координаты, м		Уточненные координаты, м		Метод определения координат	Средняя квадратическая погрешность определения координат характерной точки (Mt), м	Формулы, примененные для расчета средней квадратической погрешности определения координат характерной точки (Mt), м
	X	Y	X	Y			
1	2	3	4	5	6	7	8
123	632601.1 8	1315069. 21	632601.1 8	1315069. 21	Метод спутниковых геодезических измерений (определений)	0.10	$Mt=\sqrt{(0.07^2+0.07^2)}=0.10$
126	632595.6 5	1315083. 14	632595.6 5	1315083. 14	Метод спутниковых геодезических измерений (определений)	0.10	$Mt=\sqrt{(0.07^2+0.07^2)}=0.10$
127	632590.1 3	1315097. 09	632590.1 3	1315097. 09	Метод спутниковых геодезических измерений (определений)	0.10	$Mt=\sqrt{(0.07^2+0.07^2)}=0.10$
128	632552.9 4	1315082. 36	632552.9 4	1315082. 36	Метод спутниковых геодезических измерений (определений)	0.10	$Mt=\sqrt{(0.07^2+0.07^2)}=0.10$
129	632553.5 3	1315080. 86	632553.5 3	1315080. 86	Метод спутниковых геодезических измерений (определений)	0.10	$Mt=\sqrt{(0.07^2+0.07^2)}=0.10$

					измерений (определен ий)		
130	632558.4 7	1315068. 41	632558.4 7	1315068. 41	Метод спутников ых геодезичес ких измерений (определен ий)	0.10	$Mt=\sqrt{(0.07^2+0.07^2)}=0.10$
124	632563.9 8	1315054. 48	632563.9 8	1315054. 48	Метод спутников ых геодезичес ких измерений (определен ий)	0.10	$Mt=\sqrt{(0.07^2+0.07^2)}=0.10$
123	632601.1 8	1315069. 21	632601.1 8	1315069. 21	Метод спутников ых геодезичес ких измерений (определен ий)	0.10	$Mt=\sqrt{(0.07^2+0.07^2)}=0.10$

**2. Сведения о частях границ уточняемого земельного участка с кадастровым номером  
81:07:0051001:244**

Обозначение части границ		Горизонтальное проложение (S), м	Описание прохождения части границ	Отметка о наличии земельного спора о местоположении границ земельного участка
от т.	до т.			
1	2	3	4	5
123	126	14.99	–	–
126	127	15.00	–	–
127	128	40.00	–	–
128	129	1.61	–	–
129	130	13.39	–	–
130	124	14.98	–	–
124	123	40.01	–	–

**3. Общие сведения об уточняемом земельном участке с кадастровым номером  
81:07:0051001:244**

№ п/п	Наименование характеристики земельного участка	Значение характеристики
1	2	3
1	Адрес земельного участка	Пермский край, Кудымкар г, Центральная ул
	Местоположение земельного участка (при отсутствии присвоенного адреса)	–
	Дополнительные сведения о местоположении земельного участка	–
2	Площадь земельного участка ±	1200 кв.м ± 6.95 кв.м

	величина погрешности определения площади ( $P \pm \Delta P$ ), м <sup>2</sup>	
3	Формула, примененная для расчета предельной допустимой погрешности определения площади земельного участка ( $\Delta P$ ), м <sup>2</sup>	$\Delta P = 2 * 0.10 * \sqrt{1200} * \sqrt{((1 + 1.13^2)/(2 * 1.13))} = 6.95$
4	Площадь земельного участка согласно сведениям Единого государственного реестра недвижимости ( $P_{\text{кад}}$ ), м <sup>2</sup>	1200
5	Оценка расхождения $P$ и $P_{\text{кад}}$ ( $P - P_{\text{кад}}$ ), м <sup>2</sup>	—
6	Предельный минимальный и максимальный размеры земельного участка ( $P_{\text{мин}}$ и $P_{\text{макс}}$ ), м <sup>2</sup>	600 1200
7	Кадастровый или иной номер (обозначение) здания, сооружения, объекта незавершенного строительства, расположенного на земельном участке	81:07:0051001:290
8	Иные сведения	—

### Сведения об уточняемых земельных участках

#### 1. Сведения о характерных точках границы уточняемого земельного участка с кадастровым номером 81:07:0051001:25 Зона № МСК-59, зона 1

Обозначение характерных точек границ	Существующие координаты, м		Уточненные координаты, м		Метод определения координат	Средняя квадратическая погрешность определения координат характерной точки (Mt), м	Формулы, примененные для расчета средней квадратической погрешности определения координат характерной точки (Mt), м
	X	Y	X	Y			
1	2	3	4	5	6	7	8
н123	–	–	632862.0 2	1314970. 10	Метод спутниковых геодезических измерений (определений)	0.10	$Mt=\sqrt{(0.07^2+0.07^2)}=0.10$
н124	–	–	632859.3 1	1314993. 54	Метод спутниковых геодезических измерений (определений)	0.10	$Mt=\sqrt{(0.07^2+0.07^2)}=0.10$
н125	–	–	632830.6 8	1314990. 35	Метод спутниковых геодезических измерений (определений)	0.10	$Mt=\sqrt{(0.07^2+0.07^2)}=0.10$
н126	–	–	632832.5 3	1314968. 92	Метод спутниковых геодезических измерений (определений)	0.10	$Mt=\sqrt{(0.07^2+0.07^2)}=0.10$
н127	–	–	632833.7 7	1314968. 17	Метод спутниковых геодезических измерений (определений)	0.10	$Mt=\sqrt{(0.07^2+0.07^2)}=0.10$

					измерений (определен ий)		
н128	–	–	632833.7 7	1314965. 94	Метод спутников ых геодезичес ких измерений (определен ий)	0.10	$Mt=\sqrt{(0.07^2+0..07^2)}=0.10$
н129	–	–	632834.2 8	1314965. 88	Метод спутников ых геодезичес ких измерений (определен ий)	0.10	$Mt=\sqrt{(0.07^2+0..07^2)}=0.10$
н107	–	–	632834.3 8	1314962. 47	Метод спутников ых геодезичес ких измерений (определен ий)	0.10	$Mt=\sqrt{(0.07^2+0..07^2)}=0.10$
н106	–	–	632837.5 3	1314962. 58	Метод спутников ых геодезичес ких измерений (определен ий)	0.10	$Mt=\sqrt{(0.07^2+0..07^2)}=0.10$
н105	–	–	632837.5 3	1314962. 99	Метод спутников ых геодезичес ких измерений (определен ий)	0.10	$Mt=\sqrt{(0.07^2+0..07^2)}=0.10$
н104	–	–	632846.5 4	1314963. 40	Метод спутников ых геодезичес ких измерений (определен ий)	0.10	$Mt=\sqrt{(0.07^2+0..07^2)}=0.10$
н273	–	–	632846.2	1314969.	Метод	0.10	$Mt=\sqrt{(0.07^2+0$

			4	86	спутниковых геодезических измерений (определений)		.07 <sup>2</sup> )=0.10
н274	–	–	632852.33	1314969.87	Метод спутниковых геодезических измерений (определений)	0.10	$Mt=\sqrt{(0.07^2+0.07^2)}=0.10$
н275	–	–	632855.12	1314969.85	Метод спутниковых геодезических измерений (определений)	0.10	$Mt=\sqrt{(0.07^2+0.07^2)}=0.10$
н123	–	–	632862.02	1314970.10	Метод спутниковых геодезических измерений (определений)	0.10	$Mt=\sqrt{(0.07^2+0.07^2)}=0.10$

**2. Сведения о частях границ уточняемого земельного участка с кадастровым номером 81:07:0051001:25**

Обозначение части границ		Горизонтальное проложение (S), м	Описание прохождения части границ	Отметка о наличии земельного спора о местоположении границ земельного участка
от г.	до г.			
1	2	3	4	5
н123	н124	23.60	–	–
н124	н125	28.81	–	–
н125	н126	21.51	–	–
н126	н127	1.45	–	–
н127	н128	2.23	–	–
н128	н129	0.51	–	–
н129	н107	3.41	–	–
н107	н106	3.15	–	–
н106	н105	0.41	–	–
н105	н104	9.02	–	–
н104	н273	6.47	–	–
н273	н274	6.09	–	–
н274	н275	2.79	–	–
н275	н123	6.90	–	–

**3. Общие сведения об уточняемом земельном участке с кадастровым номером  
81:07:0051001:25**

№ п/п	Наименование характеристики земельного участка	Значение характеристики
1	2	3
1	Адрес земельного участка	Пермский край, Кудымкар г, Печати ул, 4 д
	Местоположение земельного участка (при отсутствии присвоенного адреса)	—
	Дополнительные сведения о местоположении земельного участка	—
2	Площадь земельного участка ± величина погрешности определения площади ( $P \pm \Delta P$ ), м <sup>2</sup>	732 кв.м ± 5.41 кв.м
3	Формула, примененная для расчета предельной допустимой погрешности определения площади земельного участка ( $\Delta P$ ), м <sup>2</sup>	$\Delta P = 2 * 0.10 * \sqrt{732} * \sqrt{((1 + 1.01^2)/(2 * 1.01))} =$ 5.41
4	Площадь земельного участка согласно сведениям Единого государственного реестра недвижимости ( $P_{\text{кад}}$ ), м <sup>2</sup>	132
5	Оценка расхождения $P$ и $P_{\text{кад}}$ ( $P -$ $P_{\text{кад}}$ ), м <sup>2</sup>	600 кв.м
6	Предельный минимальный и максимальный размеры земельного участка ( $P_{\text{мин}}$ и $P_{\text{макс}}$ ), м <sup>2</sup>	600 1200
7	Кадастровый или иной номер (обозначение) здания, сооружения, объекта незавершенного строительства, расположенного на земельном участке	81:07:0051001:115 (многоквартирный дом)
8	Иные сведения	—

### Сведения об уточняемых земельных участках

#### 1. Сведения о характерных точках границы уточняемого земельного участка с кадастровым номером 81:07:0051001:26 Зона № МСК-59, зона 2

Обозначение характерных точек границ	Существующие координаты, м		Уточненные координаты, м		Метод определения координат	Средняя квадратическая погрешность определения координат характерной точки (Mt), м	Формулы, примененные для расчета средней квадратической погрешности определения координат характерной точки (Mt), м
	X	Y	X	Y			
1	2	3	4	5	6	7	8
н84	–	–	632899.04	1314974.53	Метод спутниковых геодезических измерений (определений)	0.10	$Mt = \sqrt{(0.07^2 + 0.07^2)} = 0.10$
н83	–	–	632896.29	1314997.67	Метод спутниковых геодезических измерений (определений)	0.10	$Mt = \sqrt{(0.07^2 + 0.07^2)} = 0.10$
н89	–	–	632871.03	1314994.85	Метод спутниковых геодезических измерений (определений)	0.10	$Mt = \sqrt{(0.07^2 + 0.07^2)} = 0.10$
н90	–	–	632874.41	1314970.08	Метод спутниковых геодезических измерений (определений)	0.10	$Mt = \sqrt{(0.07^2 + 0.07^2)} = 0.10$
н91	–	–	632879.54	1314970.23	Метод спутниковых геодезических измерений (определений)	0.10	$Mt = \sqrt{(0.07^2 + 0.07^2)} = 0.10$

					измерений (определен ий)		
н92	–	–	632879.5 5	1314969. 90	Метод спутников ых геодезичес ких измерений (определен ий)	0.10	$Mt=\sqrt{(0.07^2+0..07^2)}=0.10$
н93	–	–	632883.3 6	1314969. 88	Метод спутников ых геодезичес ких измерений (определен ий)	0.10	$Mt=\sqrt{(0.07^2+0..07^2)}=0.10$
н94	–	–	632883.3 5	1314970. 17	Метод спутников ых геодезичес ких измерений (определен ий)	0.10	$Mt=\sqrt{(0.07^2+0..07^2)}=0.10$
н95	–	–	632891.1 0	1314970. 58	Метод спутников ых геодезичес ких измерений (определен ий)	0.10	$Mt=\sqrt{(0.07^2+0..07^2)}=0.10$
н96	–	–	632890.9 4	1314974. 37	Метод спутников ых геодезичес ких измерений (определен ий)	0.10	$Mt=\sqrt{(0.07^2+0..07^2)}=0.10$
н85	–	–	632898.0 6	1314974. 46	Метод спутников ых геодезичес ких измерений (определен ий)	0.10	$Mt=\sqrt{(0.07^2+0..07^2)}=0.10$
н84	–	–	632899.0	1314974.	Метод	0.10	$Mt=\sqrt{(0.07^2+0.$

			4	53	спутниковых геодезических измерений (определенной)		.07 <sup>2</sup> )=0.10
--	--	--	---	----	--	--	-------------------------

**2. Сведения о частях границ уточняемого земельного участка с кадастровым номером 81:07:0051001:26**

Обозначение части границ		Горизонтальное проложение (S), м	Описание прохождения части границ	Отметка о наличии земельного спора о местоположении границ земельного участка
от т.	до т.			
1	2	3	4	5
н84	н83	23.30	–	–
н83	н89	25.42	–	–
н89	н90	25.00	–	–
н90	н91	5.13	–	–
н91	н92	0.33	–	–
н92	н93	3.81	–	–
н93	н94	0.29	–	–
н94	н95	7.76	–	–
н95	н96	3.79	–	–
н96	н85	7.12	–	–
н85	н84	0.98	–	–

**3. Общие сведения об уточняемом земельном участке с кадастровым номером 81:07:0051001:26**

№ п/п	Наименование характеристики земельного участка	Значение характеристики
1	2	3
1	Адрес земельного участка	Пермский край, Кудымкар г, Печати ул, 6 д
	Местоположение земельного участка (при отсутствии присвоенного адреса)	–
	Дополнительные сведения о местоположении земельного участка	–
2	Площадь земельного участка ± величина погрешности определения площади (P ± ΔP), м <sup>2</sup>	627 кв.м ± 5.01 кв.м
3	Формула, примененная для расчета предельной допустимой погрешности определения площади земельного участка (ΔP), м <sup>2</sup>	$\Delta P = 2 * 0.10 * \sqrt{627 * \sqrt{((1 + 1.01^2)/(2 * 1.01))}} = 5.01$
4	Площадь земельного участка согласно сведениям Единого государственного реестра недвижимости (P <sub>кад</sub> ), м <sup>2</sup>	140
5	Оценка расхождения P и P <sub>кад</sub> (P - P <sub>кад</sub> ), м <sup>2</sup>	487 кв.м
6	Предельный минимальный и максимальный размеры земельного участка (P <sub>мин</sub> и P <sub>макс</sub> ), м <sup>2</sup>	600
		1200

7	Кадастровый или иной номер (обозначение) здания, сооружения, объекта незавершенного строительства, расположенного на земельном участке	81:07:0051001:116 (многоквартирный дом)
8	Иные сведения	—

### Сведения об уточняемых земельных участках

#### 1. Сведения о характерных точках границы уточняемого земельного участка с кадастровым номером 81:07:0051001:27 Зона № МСК-59, зона 2

Обозначение характерных точек границ	Существующие координаты, м		Уточненные координаты, м		Метод определения координат	Средняя квадратическая погрешность определения координат характерной точки (Mt), м	Формулы, примененные для расчета средней квадратической погрешности определения координат характерной точки (Mt), м
	X	Y	X	Y			
1	2	3	4	5	6	7	8
н134	–	–	632922.48	1315013.12	Метод спутниковых геодезических измерений (определений)	0.10	$Mt = \sqrt{(0.07^2 + 0.07^2)} = 0.10$
н133	–	–	632920.58	1315033.94	Метод спутниковых геодезических измерений (определений)	0.10	$Mt = \sqrt{(0.07^2 + 0.07^2)} = 0.10$
н138	–	–	632915.23	1315033.42	Метод спутниковых геодезических измерений (определений)	0.10	$Mt = \sqrt{(0.07^2 + 0.07^2)} = 0.10$
н139	–	–	632915.05	1315038.79	Метод спутниковых геодезических измерений (определений)	0.10	$Mt = \sqrt{(0.07^2 + 0.07^2)} = 0.10$
н140	–	–	632913.20	1315038.73	Метод спутниковых геодезических измерений (определений)	0.10	$Mt = \sqrt{(0.07^2 + 0.07^2)} = 0.10$

					измерений (определен ий)		
н141	–	–	632912.8 5	1315047. 51	Метод спутников ых геодезичес ких измерений (определен ий)	0.10	$Mt=\sqrt{(0.07^2+0..07^2)}=0.10$
н142	–	–	632901.1 9	1315045. 69	Метод спутников ых геодезичес ких измерений (определен ий)	0.10	$Mt=\sqrt{(0.07^2+0..07^2)}=0.10$
н143	–	–	632896.6 0	1315044. 11	Метод спутников ых геодезичес ких измерений (определен ий)	0.10	$Mt=\sqrt{(0.07^2+0..07^2)}=0.10$
н144	–	–	632887.9 9	1315042. 58	Метод спутников ых геодезичес ких измерений (определен ий)	0.10	$Mt=\sqrt{(0.07^2+0..07^2)}=0.10$
н145	–	–	632888.1 3	1315041. 57	Метод спутников ых геодезичес ких измерений (определен ий)	0.10	$Mt=\sqrt{(0.07^2+0..07^2)}=0.10$
н146	–	–	632885.9 5	1315041. 17	Метод спутников ых геодезичес ких измерений (определен ий)	0.10	$Mt=\sqrt{(0.07^2+0..07^2)}=0.10$
н147	–	–	632884.4	1315040.	Метод	0.10	$Mt=\sqrt{(0.07^2+0$

			2	45	спутниковых геодезических измерений (определений)		.07 <sup>2</sup> )=0.10
н148	–	–	632883.54	1315036.17	Метод спутниковых геодезических измерений (определений)	0.10	$Mt=\sqrt{(0.07^2+0.07^2)}=0.10$
н149	–	–	632880.53	1315035.65	Метод спутниковых геодезических измерений (определений)	0.10	$Mt=\sqrt{(0.07^2+0.07^2)}=0.10$
н150	–	–	632884.11	1315013.65	Метод спутниковых геодезических измерений (определений)	0.10	$Mt=\sqrt{(0.07^2+0.07^2)}=0.10$
н151	–	–	632879.01	1315012.82	Метод спутниковых геодезических измерений (определений)	0.10	$Mt=\sqrt{(0.07^2+0.07^2)}=0.10$
н152	–	–	632879.69	1315008.66	Метод спутниковых геодезических измерений (определений)	0.10	$Mt=\sqrt{(0.07^2+0.07^2)}=0.10$
н134	–	–	632922.48	1315013.12	Метод спутниковых геодезических измерений (определений)	0.10	$Mt=\sqrt{(0.07^2+0.07^2)}=0.10$

					измерений (определен ий)		
--	--	--	--	--	--------------------------------	--	--

**2. Сведения о частях границ уточняемого земельного участка с кадастровым номером  
81:07:0051001:27**

Обозначение части границ		Горизонтальное проложение (S), м	Описание прохождения части границ	Отметка о наличии земельного спора о местоположении границ земельного участка
от т.	до т.			
1	2	3	4	5
н134	н133	20.91	—	—
н133	н138	5.38	—	—
н138	н139	5.37	—	—
н139	н140	1.85	—	—
н140	н141	8.79	—	—
н141	н142	11.80	—	—
н142	н143	4.85	—	—
н143	н144	8.74	—	—
н144	н145	1.02	—	—
н145	н146	2.22	—	—
н146	н147	1.69	—	—
н147	н148	4.37	—	—
н148	н149	3.05	—	—
н149	н150	22.29	—	—
н150	н151	5.17	—	—
н151	н152	4.22	—	—
н152	н134	43.02	—	—

**3. Общие сведения об уточняемом земельном участке с кадастровым номером  
81:07:0051001:27**

№ п/п	Наименование характеристики земельного участка	Значение характеристики
1	2	3
1	Адрес земельного участка	Пермский край, Кудымкар г, Печати ул, 7 д
	Местоположение земельного участка (при отсутствии присвоенного адреса)	—
	Дополнительные сведения о местоположении земельного участка	—
2	Площадь земельного участка ± величина погрешности определения площади ( $P \pm \Delta P$ ), м <sup>2</sup>	1235 кв.м ± 7.05 кв.м
3	Формула, примененная для расчета предельной допустимой погрешности определения площади земельного участка ( $\Delta P$ ), м <sup>2</sup>	$\Delta P = 2 * 0.10 * \sqrt{1235 * \sqrt{((1 + 1.12^2)/(2 * 1.12))}} = 7.05$
4	Площадь земельного участка согласно сведениям Единого государственного реестра недвижимости ( $P_{\text{кад}}$ ), м <sup>2</sup>	1210
5	Оценка расхождения $P$ и $P_{\text{кад}}$ ( $P - P_{\text{кад}}$ ), м <sup>2</sup>	25 кв.м
6	Предельный минимальный и	600

	максимальный размеры земельного участка ( $P_{\text{мин}}$ и $P_{\text{макс}}$ ), $M^2$	1200
7	Кадастровый или иной номер (обозначение) здания, сооружения, объекта незавершенного строительства, расположенного на земельном участке	81:07:0051001:117 (многоквартирный дом)
8	Иные сведения	—

### Сведения об уточняемых земельных участках

#### 1. Сведения о характерных точках границы уточняемого земельного участка с кадастровым номером 81:07:0051001:28 Зона № МСК-59, зона 1

Обозначение характерных точек границ	Существующие координаты, м		Уточненные координаты, м		Метод определения координат	Средняя квадратическая погрешность определения координат характерной точки (Mt), м	Формулы, примененные для расчета средней квадратической погрешности определения координат характерной точки (Mt), м
	X	Y	X	Y			
1	2	3	4	5	6	7	8
31	–	–	632920.89	1314972.07	Метод спутниковых геодезических измерений (определений)	0.10	$Mt = \sqrt{(0.07^2 + 0.07^2)} = 0.10$
н81	–	–	632918.55	1315000.16	Метод спутниковых геодезических измерений (определений)	0.10	$Mt = \sqrt{(0.07^2 + 0.07^2)} = 0.10$
н83	–	–	632896.29	1314997.67	Метод спутниковых геодезических измерений (определений)	0.10	$Mt = \sqrt{(0.07^2 + 0.07^2)} = 0.10$
н84	–	–	632899.04	1314974.53	Метод спутниковых геодезических измерений (определений)	0.10	$Mt = \sqrt{(0.07^2 + 0.07^2)} = 0.10$
н85	–	–	632898.06	1314974.46	Метод спутниковых геодезических измерений (определений)	0.10	$Mt = \sqrt{(0.07^2 + 0.07^2)} = 0.10$

					измерений (определен ий)		
н86	–	–	632898.1 9	1314971. 89	Метод спутников ых геодезичес ких измерений (определен ий)	0.10	$Mt=\sqrt{(0.07^2+0..07^2)}=0.10$
н87	–	–	632901.7 0	1314972. 10	Метод спутников ых геодезичес ких измерений (определен ий)	0.10	$Mt=\sqrt{(0.07^2+0..07^2)}=0.10$
н88	–	–	632901.7 8	1314971. 20	Метод спутников ых геодезичес ких измерений (определен ий)	0.10	$Mt=\sqrt{(0.07^2+0..07^2)}=0.10$
33	–	–	632902.3 2	1314970. 39	Метод спутников ых геодезичес ких измерений (определен ий)	0.10	$Mt=\sqrt{(0.07^2+0..07^2)}=0.10$
34	–	–	632907.9 3	1314971. 25	Метод спутников ых геодезичес ких измерений (определен ий)	0.10	$Mt=\sqrt{(0.07^2+0..07^2)}=0.10$
35	–	–	632912.3 3	1314972. 14	Метод спутников ых геодезичес ких измерений (определен ий)	0.10	$Mt=\sqrt{(0.07^2+0..07^2)}=0.10$
31	–	–	632920.8	1314972.	Метод	0.10	$Mt=\sqrt{(0.07^2+0$

			9	07	спутниковых геодезических измерений (определенной)		.07 <sup>2</sup> )=0.10
--	--	--	---	----	--	--	-------------------------

**2. Сведения о частях границ уточняемого земельного участка с кадастровым номером 81:07:0051001:28**

Обозначение части границ		Горизонтальное проложение (S), м	Описание прохождения части границ	Отметка о наличии земельного спора о местоположении границ земельного участка
от т.	до т.			
1	2	3	4	5
31	н81	28.19	–	–
н81	н83	22.40	–	–
н83	н84	23.30	–	–
н84	н85	0.98	–	–
н85	н86	2.57	–	–
н86	н87	3.52	–	–
н87	н88	0.90	–	–
н88	33	0.97	–	–
33	34	5.68	–	–
34	35	4.49	–	–
35	31	8.56	–	–

**3. Общие сведения об уточняемом земельном участке с кадастровым номером 81:07:0051001:28**

№ п/п	Наименование характеристики земельного участка	Значение характеристики
1	2	3
1	Адрес земельного участка	Пермский край, Кудымкар г, Печати ул, 8 д
	Местоположение земельного участка (при отсутствии присвоенного адреса)	–
	Дополнительные сведения о местоположении земельного участка	–
2	Площадь земельного участка ± величина погрешности определения площади (P ± ΔP), м <sup>2</sup>	603 кв.м ± 4.96 кв.м
3	Формула, примененная для расчета предельной допустимой погрешности определения площади земельного участка (ΔP), м <sup>2</sup>	$\Delta P = 2 * 0.10 * \sqrt{603} * \sqrt{((1 + 1.21^2)/(2 * 1.21))} = 4.96$
4	Площадь земельного участка согласно сведениям Единого государственного реестра недвижимости (P <sub>кад</sub> ), м <sup>2</sup>	132
5	Оценка расхождения P и P <sub>кад</sub> (P - P <sub>кад</sub> ), м <sup>2</sup>	471 кв.м
6	Предельный минимальный и максимальный размеры земельного участка (P <sub>мин</sub> и P <sub>макс</sub> ), м <sup>2</sup>	600
		1200

7	Кадастровый или иной номер (обозначение) здания, сооружения, объекта незавершенного строительства, расположенного на земельном участке	81:07:0051001:118 (многоквартирный дом)
8	Иные сведения	—

### Сведения об уточняемых земельных участках

#### 1. Сведения о характерных точках границы уточняемого земельного участка с кадастровым номером 81:07:0051001:29 Зона № МСК-59, зона 1

Обозначение характерных точек границ	Существующие координаты, м		Уточненные координаты, м		Метод определения координат	Средняя квадратическая погрешность определения координат характерной точки (Mt), м	Формулы, примененные для расчета средней квадратической погрешности определения координат характерной точки (Mt), м
	X	Y	X	Y			
1	2	3	4	5	6	7	8
н45	–	–	632948.18	1315015.80	Метод спутниковых геодезических измерений (определений)	0.10	$Mt = \sqrt{(0.07^2 + 0.07^2)} = 0.10$
н44	–	–	632945.17	1315043.46	Метод спутниковых геодезических измерений (определений)	0.10	$Mt = \sqrt{(0.07^2 + 0.07^2)} = 0.10$
н131	–	–	632919.83	1315040.02	Метод спутниковых геодезических измерений (определений)	0.10	$Mt = \sqrt{(0.07^2 + 0.07^2)} = 0.10$
н132	–	–	632920.44	1315035.54	Метод спутниковых геодезических измерений (определений)	0.10	$Mt = \sqrt{(0.07^2 + 0.07^2)} = 0.10$
н133	–	–	632920.58	1315033.94	Метод спутниковых геодезических измерений (определений)	0.10	$Mt = \sqrt{(0.07^2 + 0.07^2)} = 0.10$

					измерений (определен ий)		
н134	–	–	632922.4 8	1315013. 12	Метод спутников ых геодезичес ких измерений (определен ий)	0.10	$Mt=\sqrt{(0.07^2+0..07^2)}=0.10$
н45	–	–	632948.1 8	1315015. 80	Метод спутников ых геодезичес ких измерений (определен ий)	0.10	$Mt=\sqrt{(0.07^2+0..07^2)}=0.10$

**2. Сведения о частях границ уточняемого земельного участка с кадастровым номером  
81:07:0051001:29**

Обозначение части границ		Горизонтальное проложение (S), м	Описание прохождения части границ	Отметка о наличии земельного спора о местоположении границ земельного участка
от т.	до т.			
1	2	3	4	5
н45	н44	27.82	–	–
н44	н131	25.57	–	–
н131	н132	4.52	–	–
н132	н133	1.61	–	–
н133	н134	20.91	–	–
н134	н45	25.84	–	–

**3. Общие сведения об уточняемом земельном участке с кадастровым номером  
81:07:0051001:29**

№ п/п	Наименование характеристики земельного участка	Значение характеристики
1	2	3
1	Адрес земельного участка	Пермский край, Кудымкар г, Печати ул, 9 д
	Местоположение земельного участка (при отсутствии присвоенного адреса)	–
	Дополнительные сведения о местоположении земельного участка	–
2	Площадь земельного участка ± величина погрешности определения площади ( $P \pm \Delta P$ ), м <sup>2</sup>	703 кв.м ± 5.31 кв.м
3	Формула, примененная для расчета предельной допустимой погрешности определения площади земельного участка ( $\Delta P$ ), м <sup>2</sup>	$\Delta P = 2 * 0.10 * \sqrt{703} * \sqrt{((1 + 1.07^2)/(2 * 1.07))} =$ 5.31
4	Площадь земельного участка согласно сведениям Единого государственного реестра	139

	недвижимости ( $P_{\text{кад}}$ ), $\text{м}^2$	
5	Оценка расхождения $P$ и $P_{\text{кад}}$ ( $P - P_{\text{кад}}$ ), $\text{м}^2$	564 кв.м
6	Предельный минимальный и максимальный размеры земельного участка ( $P_{\text{мин}}$ и $P_{\text{макс}}$ ), $\text{м}^2$	600 1200
7	Кадастровый или иной номер (обозначение) здания, сооружения, объекта незавершенного строительства, расположенного на земельном участке	81:07:0051001:119
8	Иные сведения	—

### Сведения об уточняемых земельных участках

#### 1. Сведения о характерных точках границы уточняемого земельного участка с кадастровым номером 81:07:0051001:3 Зона № МСК-59, зона 1

Обозначение характерных точек границ	Существующие координаты, м		Уточненные координаты, м		Метод определения координат	Средняя квадратическая погрешность определения координат характерной точки (Mt), м	Формулы, примененные для расчета средней квадратической погрешности определения координат характерной точки (Mt), м
	X	Y	X	Y			
1	2	3	4	5	6	7	8
97	632773.4 9	1315171. 17	632773.4 9	1315171. 17	Метод спутниковых геодезических измерений (определений)	0.10	$Mt=\sqrt{(0.07^2+0.07^2)}=0.10$
98	632773.2 8	1315175. 84	632773.2 8	1315175. 84	Метод спутниковых геодезических измерений (определений)	0.10	$Mt=\sqrt{(0.07^2+0.07^2)}=0.10$
99	632771.4 6	1315204. 06	632771.4 6	1315204. 06	Метод спутниковых геодезических измерений (определений)	0.10	$Mt=\sqrt{(0.07^2+0.07^2)}=0.10$
100	632742.0 6	1315202. 37	632742.0 6	1315202. 37	Метод спутниковых геодезических измерений (определений)	0.10	$Mt=\sqrt{(0.07^2+0.07^2)}=0.10$
101	632745.6 5	1315171. 58	632745.6 5	1315171. 58	Метод спутниковых геодезических измерений (определений)	0.10	$Mt=\sqrt{(0.07^2+0.07^2)}=0.10$

					измерений (определен ий)		
102	632757.3 0	1315172. 59	632757.3 0	1315172. 59	Метод спутников ых геодезичес ких измерений (определен ий)	0.10	$Mt=\sqrt{(0.07^2+0.07^2)}=0.10$
103	632757.4 1	1315170. 42	632757.4 1	1315170. 42	Метод спутников ых геодезичес ких измерений (определен ий)	0.10	$Mt=\sqrt{(0.07^2+0.07^2)}=0.10$
97	632773.4 9	1315171. 17	632773.4 9	1315171. 17	Метод спутников ых геодезичес ких измерений (определен ий)	0.10	$Mt=\sqrt{(0.07^2+0.07^2)}=0.10$

**2. Сведения о частях границ уточняемого земельного участка с кадастровым номером  
81:07:0051001:3**

Обозначение части границ		Горизонтальное проложение (S), м	Описание прохождения части границ	Отметка о наличии земельного спора о местоположении границ земельного участка
от т.	до т.			
1	2	3	4	5
97	98	4.67	–	–
98	99	28.28	–	–
99	100	29.45	–	–
100	101	31.00	–	–
101	102	11.69	–	–
102	103	2.17	–	–
103	97	16.10	–	–

**3. Общие сведения об уточняемом земельном участке с кадастровым номером  
81:07:0051001:3**

№ п/п	Наименование характеристики земельного участка	Значение характеристики
1	2	3
1	Адрес земельного участка	Пермский край, Кудымкар г, Печати ул, 10 д
	Местоположение земельного участка (при отсутствии присвоенного адреса)	–
	Дополнительные сведения о местоположении земельного участка	–
2	Площадь земельного участка ±	915 кв.м ± 6.06 кв.м

	величина погрешности определения площади ( $P \pm \Delta P$ ), м <sup>2</sup>	
3	Формула, примененная для расчета предельной допустимой погрешности определения площади земельного участка ( $\Delta P$ ), м <sup>2</sup>	$\Delta P = 2 * 0.10 * \sqrt{915} * \sqrt{((1 + 1.07^2)/(2 * 1.07))} = 6.06$
4	Площадь земельного участка согласно сведениям Единого государственного реестра недвижимости ( $P_{\text{кад}}$ ), м <sup>2</sup>	915
5	Оценка расхождения $P$ и $P_{\text{кад}}$ ( $P - P_{\text{кад}}$ ), м <sup>2</sup>	—
6	Предельный минимальный и максимальный размеры земельного участка ( $P_{\text{мин}}$ и $P_{\text{макс}}$ ), м <sup>2</sup>	500 2000
7	Кадастровый или иной номер (обозначение) здания, сооружения, объекта незавершенного строительства, расположенного на земельном участке	81:07:0051001:110
8	Иные сведения	—

### Сведения об уточняемых земельных участках

#### 1. Сведения о характерных точках границы уточняемого земельного участка с кадастровым номером 81:07:0051001:30 Зона № МСК-59, зона 1

Обозначение характерных точек границ	Существующие координаты, м		Уточненные координаты, м		Метод определения координат	Средняя квадратическая погрешность определения координат характерной точки (Mt), м	Формулы, примененные для расчета средней квадратической погрешности определения координат характерной точки (Mt), м
	X	Y	X	Y			
1	2	3	4	5	6	7	8
н47	–	–	632951.81	1314982.54	Метод спутниковых геодезических измерений (определений)	0.10	$Mt = \sqrt{(0.07^2 + 0.07^2)} = 0.10$
н46	–	–	632949.51	1315003.62	Метод спутниковых геодезических измерений (определений)	0.10	$Mt = \sqrt{(0.07^2 + 0.07^2)} = 0.10$
н81	–	–	632918.55	1315000.16	Метод спутниковых геодезических измерений (определений)	0.10	$Mt = \sqrt{(0.07^2 + 0.07^2)} = 0.10$
31	–	–	632920.89	1314972.07	Метод спутниковых геодезических измерений (определений)	0.10	$Mt = \sqrt{(0.07^2 + 0.07^2)} = 0.10$
32	–	–	632924.31	1314972.04	Метод спутниковых геодезических измерений (определений)	0.10	$Mt = \sqrt{(0.07^2 + 0.07^2)} = 0.10$

					измерений (определен ий)		
н82	–	–	632924.2 0	1314976. 60	Метод спутников ых геодезичес ких измерений (определен ий)	0.10	$Mt=\sqrt{(0.07^2+0..07^2)}=0.10$
н47	–	–	632951.8 1	1314982. 54	Метод спутников ых геодезичес ких измерений (определен ий)	0.10	$Mt=\sqrt{(0.07^2+0..07^2)}=0.10$

**2. Сведения о частях границ уточняемого земельного участка с кадастровым номером  
81:07:0051001:30**

Обозначение части границ		Горизонтальное проложение (S), м	Описание прохождения части границ	Отметка о наличии земельного спора о местоположении границ земельного участка
от т.	до т.			
1	2	3	4	5
н47	н46	21.21	–	–
н46	н81	31.15	–	–
н81	31	28.19	–	–
31	32	3.42	–	–
32	н82	4.56	–	–
н82	н47	28.24	–	–

**3. Общие сведения об уточняемом земельном участке с кадастровым номером  
81:07:0051001:30**

№ п/п	Наименование характеристики земельного участка	Значение характеристики
1	2	3
1	Адрес земельного участка	Пермский край, Кудымкар г, Печати ул, 10 д
	Местоположение земельного участка (при отсутствии присвоенного адреса)	–
	Дополнительные сведения о местоположении земельного участка	–
2	Площадь земельного участка ± величина погрешности определения площади ( $P \pm \Delta P$ ), м <sup>2</sup>	732 кв.м ± 5.41 кв.м
3	Формула, примененная для расчета предельной допустимой погрешности определения площади земельного участка ( $\Delta P$ ), м <sup>2</sup>	$\Delta P = 2 * 0.10 * \sqrt{732} * \sqrt{((1 + 1.05^2)/(2 * 1.05))} =$ 5.41
4	Площадь земельного участка согласно сведениям Единого государственного реестра	132

	недвижимости ( $P_{\text{кад}}$ ), $\text{м}^2$	
5	Оценка расхождения $P$ и $P_{\text{кад}}$ ( $P - P_{\text{кад}}$ ), $\text{м}^2$	600 кв.м
6	Предельный минимальный и максимальный размеры земельного участка ( $P_{\text{мин}}$ и $P_{\text{макс}}$ ), $\text{м}^2$	600 1200
7	Кадастровый или иной номер (обозначение) здания, сооружения, объекта незавершенного строительства, расположенного на земельном участке	81:07:0051001:112 (многоквартирный дом)
8	Иные сведения	—

### Сведения об уточняемых земельных участках

#### 1. Сведения о характерных точках границы уточняемого земельного участка с кадастровым номером 81:07:0051001:33 Зона № МСК-59, зона 1

Обозначение характерных точек границ	Существующие координаты, м		Уточненные координаты, м		Метод определения координат	Средняя квадратическая погрешность определения координат характерной точки (Mt), м	Формулы, примененные для расчета средней квадратической погрешности определения координат характерной точки (Mt), м
	X	Y	X	Y			
1	2	3	4	5	6	7	8
н115	–	–	632837.09	1314935.28	Метод спутниковых геодезических измерений (определений)	0.10	$Mt = \sqrt{(0.07^2 + 0.07^2)} = 0.10$
н114	–	–	632834.59	1314955.13	Метод спутниковых геодезических измерений (определений)	0.10	$Mt = \sqrt{(0.07^2 + 0.07^2)} = 0.10$
н113	–	–	632834.45	1314958.89	Метод спутниковых геодезических измерений (определений)	0.10	$Mt = \sqrt{(0.07^2 + 0.07^2)} = 0.10$
н112	–	–	632833.11	1314958.92	Метод спутниковых геодезических измерений (определений)	0.10	$Mt = \sqrt{(0.07^2 + 0.07^2)} = 0.10$
н111	–	–	632829.41	1314958.92	Метод спутниковых геодезических измерений (определений)	0.10	$Mt = \sqrt{(0.07^2 + 0.07^2)} = 0.10$

					измерений (определен ий)		
н110	–	–	632829.3 2	1314961. 33	Метод спутников ых геодезичес ких измерений (определен ий)	0.10	$Mt=\sqrt{(0.07^2+0..07^2)}=0.10$
н116	–	–	632824.2 9	1314960. 46	Метод спутников ых геодезичес ких измерений (определен ий)	0.10	$Mt=\sqrt{(0.07^2+0..07^2)}=0.10$
н117	–	–	632819.5 8	1314959. 64	Метод спутников ых геодезичес ких измерений (определен ий)	0.10	$Mt=\sqrt{(0.07^2+0..07^2)}=0.10$
н118	–	–	632819.4 3	1314960. 50	Метод спутников ых геодезичес ких измерений (определен ий)	0.10	$Mt=\sqrt{(0.07^2+0..07^2)}=0.10$
н119	–	–	632811.6 2	1314959. 14	Метод спутников ых геодезичес ких измерений (определен ий)	0.10	$Mt=\sqrt{(0.07^2+0..07^2)}=0.10$
н120	–	–	632810.5 0	1314958. 27	Метод спутников ых геодезичес ких измерений (определен ий)	0.10	$Mt=\sqrt{(0.07^2+0..07^2)}=0.10$
н121	–	–	632804.7	1314957.	Метод	0.10	$Mt=\sqrt{(0.07^2+0$

			3	59	спутниковых геодезических измерений (определений)		.07 <sup>2</sup> )=0.10
н122	–	–	632807.75	1314931.26	Метод спутниковых геодезических измерений (определений)	0.10	$Mt=\sqrt{(0.07^2+0.07^2)}=0.10$
н115	–	–	632837.09	1314935.28	Метод спутниковых геодезических измерений (определений)	0.10	$Mt=\sqrt{(0.07^2+0.07^2)}=0.10$

**2. Сведения о частях границ уточняемого земельного участка с кадастровым номером 81:07:0051001:33**

Обозначение части границ		Горизонтальное проложение (S), м	Описание прохождения части границ	Отметка о наличии земельного спора о местоположении границ земельного участка
от т. 1	до т. 2			
н115	н114	20.01	–	–
н114	н113	3.76	–	–
н113	н112	1.34	–	–
н112	н111	3.70	–	–
н111	н110	2.41	–	–
н110	н116	5.10	–	–
н116	н117	4.78	–	–
н117	н118	0.87	–	–
н118	н119	7.93	–	–
н119	н120	1.42	–	–
н120	н121	5.81	–	–
н121	н122	26.50	–	–
н122	н115	29.61	–	–

**3. Общие сведения об уточняемом земельном участке с кадастровым номером 81:07:0051001:33**

№ п/п	Наименование характеристики земельного участка	Значение характеристики
1	2	3
1	Адрес земельного участка	Пермский край, Кудымкар г, Луначарского ул, 1 д
	Местоположение земельного участка (при отсутствии присвоенного адреса)	–
	Дополнительные сведения о	–

	местоположении земельного участка	
2	Площадь земельного участка $\pm$ величина погрешности определения площади ( $P \pm \Delta P$ ), м <sup>2</sup>	778 кв.м $\pm$ 5.59 кв.м
3	Формула, примененная для расчета предельной допустимой погрешности определения площади земельного участка ( $\Delta P$ ), м <sup>2</sup>	$\Delta P = 2 * 0.10 * \sqrt{778} * \sqrt{((1 + 1.08^2)/(2 * 1.08))} = 5.59$
4	Площадь земельного участка согласно сведениям Единого государственного реестра недвижимости ( $P_{\text{кад}}$ ), м <sup>2</sup>	789
5	Оценка расхождения $P$ и $P_{\text{кад}}$ ( $P - P_{\text{кад}}$ ), м <sup>2</sup>	11 кв.м
6	Предельный минимальный и максимальный размеры земельного участка ( $P_{\text{мин}}$ и $P_{\text{макс}}$ ), м <sup>2</sup>	600 1200
7	Кадастровый или иной номер (обозначение) здания, сооружения, объекта незавершенного строительства, расположенного на земельном участке	81:07:0051001:88 (многоквартирный дом)
8	Иные сведения	—

### Сведения об уточняемых земельных участках

#### 1. Сведения о характерных точках границы уточняемого земельного участка с кадастровым номером 81:07:0051001:34 Зона № МСК-59, зона 1

Обозначение характерных точек границ	Существующие координаты, м		Уточненные координаты, м		Метод определения координат	Средняя квадратическая погрешность определения координат характерной точки (Mt), м	Формулы, примененные для расчета средней квадратической погрешности определения координат характерной точки (Mt), м
	X	Y	X	Y			
1	2	3	4	5	6	7	8
н78	–	–	632841.29	1314892.74	Метод спутниковых геодезических измерений (определений)	0.10	$Mt = \sqrt{(0.07^2 + 0.07^2)} = 0.10$
н77	–	–	632838.38	1314926.13	Метод спутниковых геодезических измерений (определений)	0.10	$Mt = \sqrt{(0.07^2 + 0.07^2)} = 0.10$
н79	–	–	632808.82	1314921.96	Метод спутниковых геодезических измерений (определений)	0.10	$Mt = \sqrt{(0.07^2 + 0.07^2)} = 0.10$
н80	–	–	632812.55	1314889.44	Метод спутниковых геодезических измерений (определений)	0.10	$Mt = \sqrt{(0.07^2 + 0.07^2)} = 0.10$
н78	–	–	632841.29	1314892.74	Метод спутниковых геодезических измерений (определений)	0.10	$Mt = \sqrt{(0.07^2 + 0.07^2)} = 0.10$

					измерений (определен ий)		
<b>2. Сведения о частях границ уточняемого земельного участка с кадастровым номером 81:07:0051001:34</b>							
<b>Обозначение части границ</b>		<b>Горизонтальное проложение (S), м</b>	<b>Описание прохождения части границ</b>	<b>Отметка о наличии земельного спора о местоположении границ земельного участка</b>			
<b>от г.</b>	<b>до г.</b>						
<b>1</b>	<b>2</b>	<b>3</b>	<b>4</b>	<b>5</b>			
н78	н77	33.52	–	–			
н77	н79	29.85	–	–			
н79	н80	32.73	–	–			
н80	н78	28.93	–	–			
<b>3. Общие сведения об уточняемом земельном участке с кадастровым номером 81:07:0051001:34</b>							
<b>№ п/п</b>	<b>Наименование характеристики земельного участка</b>			<b>Значение характеристики</b>			
<b>1</b>	<b>2</b>			<b>3</b>			
1	Адрес земельного участка			Пермский край, Кудымкар г, Луначарского ул, 2 д			
	Местоположение земельного участка (при отсутствии присвоенного адреса)			–			
	Дополнительные сведения о местоположении земельного участка			–			
2	Площадь земельного участка ± величина погрешности определения площади ( $P \pm \Delta P$ ), м <sup>2</sup>			973 кв.м ± 6.26 кв.м			
3	Формула, примененная для расчета предельной допустимой погрешности определения площади земельного участка ( $\Delta P$ ), м <sup>2</sup>			$\Delta P = 2 * 0.10 * \sqrt{973 * \sqrt{((1 + 1.13^2)/(2 * 1.13))}} =$ 6.26			
4	Площадь земельного участка согласно сведениям Единого государственного реестра недвижимости ( $P_{\text{кад}}$ ), м <sup>2</sup>			813			
5	Оценка расхождения $P$ и $P_{\text{кад}}$ ( $P -$ $P_{\text{кад}}$ ), м <sup>2</sup>			160 кв.м			
6	Предельный минимальный и максимальный размеры земельного участка ( $P_{\text{мин}}$ и $P_{\text{макс}}$ ), м <sup>2</sup>			600 1200			
7	Кадастровый или иной номер (обозначение) здания, сооружения, объекта незавершенного строительства, расположенного на земельном участке			81:07:0051001:89 (многоквартирный дом)			
8	Иные сведения			–			

**Сведения об уточняемых земельных участках**

**1. Сведения о характерных точках границы уточняемого земельного участка с кадастровым номером 81:07:0051001:35  
Зона № МСК-59, зона 1**

Обозначение характерных точек границ	Существующие координаты, м		Уточненные координаты, м		Метод определения координат	Средняя квадратическая погрешность определения координат характерной точки (Mt), м	Формулы, примененные для расчета средней квадратической погрешности определения координат характерной точки (Mt), м
	X	Y	X	Y			
1	2	3	4	5	6	7	8
н99	–	–	632865.59	1314939.19	Метод спутниковых геодезических измерений (определений)	0.10	$Mt = \sqrt{(0.07^2 + 0.07^2)} = 0.10$
н100	–	–	632862.70	1314964.23	Метод спутниковых геодезических измерений (определений)	0.10	$Mt = \sqrt{(0.07^2 + 0.07^2)} = 0.10$
н101	–	–	632855.62	1314963.61	Метод спутниковых геодезических измерений (определений)	0.10	$Mt = \sqrt{(0.07^2 + 0.07^2)} = 0.10$
н102	–	–	632855.73	1314961.36	Метод спутниковых геодезических измерений (определений)	0.10	$Mt = \sqrt{(0.07^2 + 0.07^2)} = 0.10$
н103	–	–	632846.69	1314960.78	Метод спутниковых геодезических измерений (определений)	0.10	$Mt = \sqrt{(0.07^2 + 0.07^2)} = 0.10$

					измерений (определен ий)		
н104	–	–	632846.5 4	1314963. 40	Метод спутников ых геодезичес ких измерений (определен ий)	0.10	$Mt=\sqrt{(0.07^2+0..07^2)}=0.10$
н105	–	–	632837.5 3	1314962. 99	Метод спутников ых геодезичес ких измерений (определен ий)	0.10	$Mt=\sqrt{(0.07^2+0..07^2)}=0.10$
н106	–	–	632837.5 3	1314962. 58	Метод спутников ых геодезичес ких измерений (определен ий)	0.10	$Mt=\sqrt{(0.07^2+0..07^2)}=0.10$
н107	–	–	632834.3 8	1314962. 47	Метод спутников ых геодезичес ких измерений (определен ий)	0.10	$Mt=\sqrt{(0.07^2+0..07^2)}=0.10$
н108	–	–	632832.9 5	1314962. 28	Метод спутников ых геодезичес ких измерений (определен ий)	0.10	$Mt=\sqrt{(0.07^2+0..07^2)}=0.10$
н109	–	–	632829.2 8	1314962. 19	Метод спутников ых геодезичес ких измерений (определен ий)	0.10	$Mt=\sqrt{(0.07^2+0..07^2)}=0.10$
н110	–	–	632829.3	1314961.	Метод	0.10	$Mt=\sqrt{(0.07^2+0$

			2	33	спутниковых геодезических измерений (определений)		.07 <sup>2</sup> )=0.10
н111	–	–	632829.41	1314958.92	Метод спутниковых геодезических измерений (определений)	0.10	$Mt=\sqrt{(0.07^2+0.07^2)}=0.10$
н112	–	–	632833.11	1314958.92	Метод спутниковых геодезических измерений (определений)	0.10	$Mt=\sqrt{(0.07^2+0.07^2)}=0.10$
н113	–	–	632834.45	1314958.89	Метод спутниковых геодезических измерений (определений)	0.10	$Mt=\sqrt{(0.07^2+0.07^2)}=0.10$
н114	–	–	632834.59	1314955.13	Метод спутниковых геодезических измерений (определений)	0.10	$Mt=\sqrt{(0.07^2+0.07^2)}=0.10$
н115	–	–	632837.09	1314935.28	Метод спутниковых геодезических измерений (определений)	0.10	$Mt=\sqrt{(0.07^2+0.07^2)}=0.10$
н99	–	–	632865.59	1314939.19	Метод спутниковых геодезических измерений (определений)	0.10	$Mt=\sqrt{(0.07^2+0.07^2)}=0.10$

					измерений (определен ий)		
--	--	--	--	--	--------------------------------	--	--

**2. Сведения о частях границ уточняемого земельного участка с кадастровым номером  
81:07:0051001:35**

Обозначение части границ		Горизонтальное проложение (S), м	Описание прохождения части границ	Отметка о наличии земельного спора о местоположении границ земельного участка
от т.	до т.			
1	2	3	4	5
н99	н100	25.21	—	—
н100	н101	7.11	—	—
н101	н102	2.25	—	—
н102	н103	9.06	—	—
н103	н104	2.62	—	—
н104	н105	9.02	—	—
н105	н106	0.41	—	—
н106	н107	3.15	—	—
н107	н108	1.44	—	—
н108	н109	3.67	—	—
н109	н110	0.86	—	—
н110	н111	2.41	—	—
н111	н112	3.70	—	—
н112	н113	1.34	—	—
н113	н114	3.76	—	—
н114	н115	20.01	—	—
н115	н99	28.77	—	—

**3. Общие сведения об уточняемом земельном участке с кадастровым номером  
81:07:0051001:35**

№ п/п	Наименование характеристики земельного участка	Значение характеристики
1	2	3
1	Адрес земельного участка	Пермский край, Кудымкар г, Луначарского ул, 3 д
	Местоположение земельного участка (при отсутствии присвоенного адреса)	—
	Дополнительные сведения о местоположении земельного участка	—
2	Площадь земельного участка ± величина погрешности определения площади ( $P \pm \Delta P$ ), м <sup>2</sup>	753 кв.м ± 5.56 кв.м
3	Формула, примененная для расчета предельной допустимой погрешности определения площади земельного участка ( $\Delta P$ ), м <sup>2</sup>	$\Delta P = 2 * 0.10 * \sqrt{753 * \sqrt{((1 + 1.25^2)/(2 * 1.25))}} = 5.56$
4	Площадь земельного участка согласно сведениям Единого государственного реестра недвижимости ( $P_{\text{кад}}$ ), м <sup>2</sup>	798
5	Оценка расхождения $P$ и $P_{\text{кад}}$ ( $P - P_{\text{кад}}$ ), м <sup>2</sup>	45 кв.м
6	Предельный минимальный и	600

	максимальный размеры земельного участка ( $P_{\text{мин}}$ и $P_{\text{макс}}$ ), $M^2$	1200
7	Кадастровый или иной номер (обозначение) здания, сооружения, объекта незавершенного строительства, расположенного на земельном участке	81:07:0051001:90 (многоквартирный дом)
8	Иные сведения	—

### Сведения об уточняемых земельных участках

#### 1. Сведения о характерных точках границы уточняемого земельного участка с кадастровым номером 81:07:0051001:36 Зона № МСК-59, зона 1

Обозначение характерных точек границ	Существующие координаты, м		Уточненные координаты, м		Метод определения координат	Средняя квадратическая погрешность определения координат характерной точки (Mt), м	Формулы, примененные для расчета средней квадратической погрешности определения координат характерной точки (Mt), м
	X	Y	X	Y			
1	2	3	4	5	6	7	8
н76	–	–	632876.54	1314896.87	Метод спутниковых геодезических измерений (определений)	0.10	$Mt = \sqrt{(0.07^2 + 0.07^2)} = 0.10$
н75	–	–	632876.26	1314899.26	Метод спутниковых геодезических измерений (определений)	0.10	$Mt = \sqrt{(0.07^2 + 0.07^2)} = 0.10$
н74	–	–	632874.08	1314919.79	Метод спутниковых геодезических измерений (определений)	0.10	$Mt = \sqrt{(0.07^2 + 0.07^2)} = 0.10$
н73	–	–	632872.61	1314927.94	Метод спутниковых геодезических измерений (определений)	0.10	$Mt = \sqrt{(0.07^2 + 0.07^2)} = 0.10$
н72	–	–	632872.31	1314930.91	Метод спутниковых геодезических измерений (определений)	0.10	$Mt = \sqrt{(0.07^2 + 0.07^2)} = 0.10$

					измерений (определен ий)		
н77	–	–	632838.3 8	1314926. 13	Метод спутников ых геодезичес ких измерений (определен ий)	0.10	$Mt=\sqrt{(0.07^2+0..07^2)}=0.10$
н78	–	–	632841.2 9	1314892. 74	Метод спутников ых геодезичес ких измерений (определен ий)	0.10	$Mt=\sqrt{(0.07^2+0..07^2)}=0.10$
н76	–	–	632876.5 4	1314896. 87	Метод спутников ых геодезичес ких измерений (определен ий)	0.10	$Mt=\sqrt{(0.07^2+0..07^2)}=0.10$

**2. Сведения о частях границ уточняемого земельного участка с кадастровым номером  
81:07:0051001:36**

Обозначение части границ		Горизонтальное проложение (S), м	Описание прохождения части границ	Отметка о наличии земельного спора о местоположении границ земельного участка
от т.	до т.			
1	2	3	4	5
н76	н75	2.41	–	–
н75	н74	20.65	–	–
н74	н73	8.28	–	–
н73	н72	2.99	–	–
н72	н77	34.27	–	–
н77	н78	33.52	–	–
н78	н76	35.49	–	–

**3. Общие сведения об уточняемом земельном участке с кадастровым номером  
81:07:0051001:36**

№ п/п	Наименование характеристики земельного участка	Значение характеристики
1	2	3
1	Адрес земельного участка	Пермский край, Кудымкар г, Луначарского ул, 4 д
	Местоположение земельного участка (при отсутствии присвоенного адреса)	–
	Дополнительные сведения о местоположении земельного участка	–
2	Площадь земельного участка ±	1187 кв.м ± 6.89 кв.м

	величина погрешности определения площади ( $P \pm \Delta P$ ), м <sup>2</sup>	
3	Формула, примененная для расчета предельной допустимой погрешности определения площади земельного участка ( $\Delta P$ ), м <sup>2</sup>	$\Delta P = 2 * 0.10 * \sqrt{1187} * \sqrt{((1 + 1.00^2)/(2 * 1.00))} = 6.89$
4	Площадь земельного участка согласно сведениям Единого государственного реестра недвижимости ( $P_{\text{кад}}$ ), м <sup>2</sup>	895
5	Оценка расхождения $P$ и $P_{\text{кад}}$ ( $P - P_{\text{кад}}$ ), м <sup>2</sup>	292 кв.м
6	Предельный минимальный и максимальный размеры земельного участка ( $P_{\text{мин}}$ и $P_{\text{макс}}$ ), м <sup>2</sup>	600 1200
7	Кадастровый или иной номер (обозначение) здания, сооружения, объекта незавершенного строительства, расположенного на земельном участке	81:07:0051001:91 (многоквартирный дом)
8	Иные сведения	—

### Сведения об уточняемых земельных участках

#### 1. Сведения о характерных точках границы уточняемого земельного участка с кадастровым номером 81:07:0051001:37 Зона № МСК-59, зона 1

Обозначение характерных точек границ	Существующие координаты, м		Уточненные координаты, м		Метод определения координат	Средняя квадратическая погрешность определения координат характерной точки (Mt), м	Формулы, примененные для расчета средней квадратической погрешности определения координат характерной точки (Mt), м
	X	Y	X	Y			
1	2	3	4	5	6	7	8
36	–	–	632924.46	1314947.29	Метод спутниковых геодезических измерений (определений)	0.10	$Mt = \sqrt{(0.07^2 + 0.07^2)} = 0.10$
37	–	–	632923.62	1314951.26	Метод спутниковых геодезических измерений (определений)	0.10	$Mt = \sqrt{(0.07^2 + 0.07^2)} = 0.10$
38	–	–	632920.69	1314950.64	Метод спутниковых геодезических измерений (определений)	0.10	$Mt = \sqrt{(0.07^2 + 0.07^2)} = 0.10$
39	–	–	632913.59	1314948.77	Метод спутниковых геодезических измерений (определений)	0.10	$Mt = \sqrt{(0.07^2 + 0.07^2)} = 0.10$
40	–	–	632913.21	1314951.16	Метод спутниковых геодезических измерений (определений)	0.10	$Mt = \sqrt{(0.07^2 + 0.07^2)} = 0.10$

					измерений (определен ий)		
41	–	–	632910.9 8	1314950. 80	Метод спутников ых геодезичес ких измерений (определен ий)	0.10	$Mt=\sqrt{(0.07^2+0..07^2)}=0.10$
42	–	–	632910.6 3	1314952. 55	Метод спутников ых геодезичес ких измерений (определен ий)	0.10	$Mt=\sqrt{(0.07^2+0..07^2)}=0.10$
43	–	–	632909.2 6	1314952. 27	Метод спутников ых геодезичес ких измерений (определен ий)	0.10	$Mt=\sqrt{(0.07^2+0..07^2)}=0.10$
44	–	–	632908.5 6	1314956. 00	Метод спутников ых геодезичес ких измерений (определен ий)	0.10	$Mt=\sqrt{(0.07^2+0..07^2)}=0.10$
45	–	–	632903.9 6	1314955. 20	Метод спутников ых геодезичес ких измерений (определен ий)	0.10	$Mt=\sqrt{(0.07^2+0..07^2)}=0.10$
33	–	–	632902.3 2	1314970. 39	Метод спутников ых геодезичес ких измерений (определен ий)	0.10	$Mt=\sqrt{(0.07^2+0..07^2)}=0.10$
н88	–	–	632901.7	1314971.	Метод	0.10	$Mt=\sqrt{(0.07^2+0.$

			8	20	спутниковых геодезических измерений (определений)		.07 <sup>2</sup> )=0.10
н87	–	–	632901.70	1314972.10	Метод спутниковых геодезических измерений (определений)	0.10	$Mt=\sqrt{(0.07^2+0.07^2)}=0.10$
н86	–	–	632898.19	1314971.89	Метод спутниковых геодезических измерений (определений)	0.10	$Mt=\sqrt{(0.07^2+0.07^2)}=0.10$
н8/5	–	–	632898.06	1314974.46	Метод спутниковых геодезических измерений (определений)	0.10	$Mt=\sqrt{(0.07^2+0.07^2)}=0.10$
н96	–	–	632890.94	1314974.37	Метод спутниковых геодезических измерений (определений)	0.10	$Mt=\sqrt{(0.07^2+0.07^2)}=0.10$
н95	–	–	632891.10	1314970.58	Метод спутниковых геодезических измерений (определений)	0.10	$Mt=\sqrt{(0.07^2+0.07^2)}=0.10$
н94	–	–	632883.35	1314970.17	Метод спутниковых геодезических измерений (определений)	0.10	$Mt=\sqrt{(0.07^2+0.07^2)}=0.10$

					измерений (определен ий)		
н93	–	–	632883.3 6	1314969. 88	Метод спутников ых геодезичес ких измерений (определен ий)	0.10	$Mt=\sqrt{(0.07^2+0..07^2)}=0.10$
н92	–	–	632879.5 5	1314969. 90	Метод спутников ых геодезичес ких измерений (определен ий)	0.10	$Mt=\sqrt{(0.07^2+0..07^2)}=0.10$
н91	–	–	632879.5 4	1314970. 23	Метод спутников ых геодезичес ких измерений (определен ий)	0.10	$Mt=\sqrt{(0.07^2+0..07^2)}=0.10$
н90	–	–	632874.4 1	1314970. 08	Метод спутников ых геодезичес ких измерений (определен ий)	0.10	$Mt=\sqrt{(0.07^2+0..07^2)}=0.10$
н97	–	–	632878.3 9	1314940. 95	Метод спутников ых геодезичес ких измерений (определен ий)	0.10	$Mt=\sqrt{(0.07^2+0..07^2)}=0.10$
36	–	–	632924.4 6	1314947. 29	Метод спутников ых геодезичес ких измерений (определен ий)	0.10	$Mt=\sqrt{(0.07^2+0..07^2)}=0.10$

**2. Сведения о частях границ уточняемого земельного участка с кадастровым номером**

81:07:0051001:37

Обозначение части границ		Горизонтальное проложение (S), м	Описание прохождения части границ	Отметка о наличии земельного спора о местоположении границ земельного участка
от г.	до г.			
1	2	3	4	5
36	37	4.06	—	—
37	38	2.99	—	—
38	39	7.34	—	—
39	40	2.42	—	—
40	41	2.26	—	—
41	42	1.78	—	—
42	43	1.40	—	—
43	44	3.80	—	—
44	45	4.67	—	—
45	33	15.28	—	—
33	н88	0.97	—	—
н88	н87	0.90	—	—
н87	н86	3.52	—	—
н86	н8/5	2.57	—	—
н8/5	н96	7.12	—	—
н96	н95	3.79	—	—
н95	н94	7.76	—	—
н94	н93	0.29	—	—
н93	н92	3.81	—	—
н92	н91	0.33	—	—
н91	н90	5.13	—	—
н90	н97	29.40	—	—
н97	36	46.50	—	—

**3. Общие сведения об уточняемом земельном участке с кадастровым номером 81:07:0051001:37**

№ п/п	Наименование характеристики земельного участка	Значение характеристики
1	2	3
1	Адрес земельного участка	Пермский край, Кудымкар г, Луначарского ул, 5 д
	Местоположение земельного участка (при отсутствии присвоенного адреса)	—
	Дополнительные сведения о местоположении земельного участка	—
2	Площадь земельного участка ± величина погрешности определения площади ( $P \pm \Delta P$ ), м <sup>2</sup>	905 кв.м ± 6.25 кв.м
3	Формула, примененная для расчета предельной допустимой погрешности определения площади земельного участка ( $\Delta P$ ), м <sup>2</sup>	$\Delta P = 2 * 0.10 * \sqrt{905} * \sqrt{((1 + 1.49^2)/(2 * 1.49))} = 6.25$
4	Площадь земельного участка согласно сведениям Единого государственного реестра недвижимости ( $P_{\text{кад}}$ ), м <sup>2</sup>	418
5	Оценка расхождения $P$ и $P_{\text{кад}}$ ( $P -$	487 кв.м

	$P_{\text{кад}}, \text{м}^2$	
6	Предельный минимальный и максимальный размеры земельного участка ( $P_{\text{мин}}$ и $P_{\text{макс}}$ ), $\text{м}^2$	—
7	Кадастровый или иной номер (обозначение) здания, сооружения, объекта незавершенного строительства, расположенного на земельном участке	—
8	Иные сведения	—

### Сведения об уточняемых земельных участках

#### 1. Сведения о характерных точках границы уточняемого земельного участка с кадастровым номером 81:07:0051001:38 Зона № МСК-59, зона 1

Обозначение характерных точек границ	Существующие координаты, м		Уточненные координаты, м		Метод определения координат	Средняя квадратическая погрешность определения координат характерной точки (Mt), м	Формулы, примененные для расчета средней квадратической погрешности определения координат характерной точки (Mt), м
	X	Y	X	Y			
1	2	3	4	5	6	7	8
н71	–	–	632911.57	1314900.90	Метод спутниковых геодезических измерений (определений)	0.10	$Mt = \sqrt{(0.07^2 + 0.07^2)} = 0.10$
н70	–	–	632911.34	1314904.18	Метод спутниковых геодезических измерений (определений)	0.10	$Mt = \sqrt{(0.07^2 + 0.07^2)} = 0.10$
н69	–	–	632908.91	1314904.01	Метод спутниковых геодезических измерений (определений)	0.10	$Mt = \sqrt{(0.07^2 + 0.07^2)} = 0.10$
н68	–	–	632908.40	1314910.62	Метод спутниковых геодезических измерений (определений)	0.10	$Mt = \sqrt{(0.07^2 + 0.07^2)} = 0.10$
н67	–	–	632912.31	1314910.92	Метод спутниковых геодезических измерений (определений)	0.10	$Mt = \sqrt{(0.07^2 + 0.07^2)} = 0.10$

					измерений (определен ий)		
н66	–	–	632909.6 2	1314936. 17	Метод спутников ых геодезичес ких измерений (определен ий)	0.10	$Mt=\sqrt{(0.07^2+0..07^2)}=0.10$
н72	–	–	632872.3 1	1314930. 91	Метод спутников ых геодезичес ких измерений (определен ий)	0.10	$Mt=\sqrt{(0.07^2+0..07^2)}=0.10$
н73	–	–	632872.6 1	1314927. 94	Метод спутников ых геодезичес ких измерений (определен ий)	0.10	$Mt=\sqrt{(0.07^2+0..07^2)}=0.10$
н74	–	–	632874.0 8	1314919. 79	Метод спутников ых геодезичес ких измерений (определен ий)	0.10	$Mt=\sqrt{(0.07^2+0..07^2)}=0.10$
н75	–	–	632876.2 6	1314899. 26	Метод спутников ых геодезичес ких измерений (определен ий)	0.10	$Mt=\sqrt{(0.07^2+0..07^2)}=0.10$
н76	–	–	632876.5 4	1314896. 87	Метод спутников ых геодезичес ких измерений (определен ий)	0.10	$Mt=\sqrt{(0.07^2+0..07^2)}=0.10$
н71	–	–	632911.5	1314900.	Метод	0.10	$Mt=\sqrt{(0.07^2+0.$

			7	90	спутниковых геодезических измерений (определенной)		.07 <sup>2</sup> )=0.10
--	--	--	---	----	--	--	-------------------------

**2. Сведения о частях границ уточняемого земельного участка с кадастровым номером 81:07:0051001:38**

Обозначение части границ		Горизонтальное проложение (S), м	Описание прохождения части границ	Отметка о наличии земельного спора о местоположении границ земельного участка
от т. 1	до т. 2			
н71	н70	3.29	–	–
н70	н69	2.44	–	–
н69	н68	6.63	–	–
н68	н67	3.92	–	–
н67	н66	25.39	–	–
н66	н72	37.68	–	–
н72	н73	2.99	–	–
н73	н74	8.28	–	–
н74	н75	20.65	–	–
н75	н76	2.41	–	–
н76	н71	35.26	–	–

**3. Общие сведения об уточняемом земельном участке с кадастровым номером 81:07:0051001:38**

№ п/п	Наименование характеристики земельного участка	Значение характеристики
1	Адрес земельного участка	Пермский край, Кудымкар г, Луначарского ул, 6 д
	Местоположение земельного участка (при отсутствии присвоенного адреса)	–
	Дополнительные сведения о местоположении земельного участка	–
2	Площадь земельного участка ± величина погрешности определения площади (P ± ΔP), м <sup>2</sup>	1262 кв.м ± 7.11 кв.м
3	Формула, примененная для расчета предельной допустимой погрешности определения площади земельного участка (ΔP), м <sup>2</sup>	$\Delta P = 2 * 0.10 * \sqrt{1262} * \sqrt{((1 + 1.02^2)/(2 * 1.02))} = 7.11$
4	Площадь земельного участка согласно сведениям Единого государственного реестра недвижимости (P <sub>кад</sub> ), м <sup>2</sup>	884
5	Оценка расхождения P и P <sub>кад</sub> (P - P <sub>кад</sub> ), м <sup>2</sup>	378 кв.м
6	Предельный минимальный и максимальный размеры земельного участка (P <sub>мин</sub> и P <sub>макс</sub> ), м <sup>2</sup>	600 1200

7	Кадастровый или иной номер (обозначение) здания, сооружения, объекта незавершенного строительства, расположенного на земельном участке	—
8	Иные сведения	—

### Сведения об уточняемых земельных участках

#### 1. Сведения о характерных точках границы уточняемого земельного участка с кадастровым номером 81:07:0051001:39 Зона № МСК-59, зона 1

Обозначение характерных точек границ	Существующие координаты, м		Уточненные координаты, м		Метод определения координат	Средняя квадратическая погрешность определения координат характерной точки (Mt), м	Формулы, примененные для расчета средней квадратической погрешности определения координат характерной точки (Mt), м
	X	Y	X	Y			
1	2	3	4	5	6	7	8
н64	–	–	632945.53	1314904.84	Метод спутниковых геодезических измерений (определений)	0.10	$Mt = \sqrt{(0.07^2 + 0.07^2)} = 0.10$
н65	–	–	632942.41	1314940.79	Метод спутниковых геодезических измерений (определений)	0.10	$Mt = \sqrt{(0.07^2 + 0.07^2)} = 0.10$
н66	–	–	632909.62	1314936.17	Метод спутниковых геодезических измерений (определений)	0.10	$Mt = \sqrt{(0.07^2 + 0.07^2)} = 0.10$
н67	–	–	632912.31	1314910.92	Метод спутниковых геодезических измерений (определений)	0.10	$Mt = \sqrt{(0.07^2 + 0.07^2)} = 0.10$
н68	–	–	632908.40	1314910.62	Метод спутниковых геодезических измерений (определений)	0.10	$Mt = \sqrt{(0.07^2 + 0.07^2)} = 0.10$

					измерений (определен ий)		
н69	–	–	632908.9 1	1314904. 01	Метод спутников ых геодезичес ких измерений (определен ий)	0.10	$Mt=\sqrt{(0.07^2+0.07^2)}=0.10$
н70	–	–	632911.3 4	1314904. 18	Метод спутников ых геодезичес ких измерений (определен ий)	0.10	$Mt=\sqrt{(0.07^2+0.07^2)}=0.10$
н71	–	–	632911.5 7	1314900. 90	Метод спутников ых геодезичес ких измерений (определен ий)	0.10	$Mt=\sqrt{(0.07^2+0.07^2)}=0.10$
н64	–	–	632945.5 3	1314904. 84	Метод спутников ых геодезичес ких измерений (определен ий)	0.10	$Mt=\sqrt{(0.07^2+0.07^2)}=0.10$

**2. Сведения о частях границ уточняемого земельного участка с кадастровым номером  
81:07:0051001:39**

Обозначение части границ		Горизонтальное проложение (S), м	Описание прохождения части границ	Отметка о наличии земельного спора о местоположении границ земельного участка
от т.	до т.			
1	2	3	4	5
н64	н65	36.09	–	–
н65	н66	33.11	–	–
н66	н67	25.39	–	–
н67	н68	3.92	–	–
н68	н69	6.63	–	–
н69	н70	2.44	–	–
н70	н71	3.29	–	–
н71	н64	34.19	–	–

**3. Общие сведения об уточняемом земельном участке с кадастровым номером  
81:07:0051001:39**

№	Наименование характеристики	Значение характеристики
---	-----------------------------	-------------------------

п/п	земельного участка	
1	2	3
1	Адрес земельного участка	Пермский край, Кудымкар г, Луначарского ул, 8 д
	Местоположение земельного участка (при отсутствии присвоенного адреса)	—
	Дополнительные сведения о местоположении земельного участка	—
2	Площадь земельного участка ± величина погрешности определения площади ( $P \pm \Delta P$ ), м <sup>2</sup>	1200 кв.м ± 6.94 кв.м
3	Формула, примененная для расчета предельной допустимой погрешности определения площади земельного участка ( $\Delta P$ ), м <sup>2</sup>	$\Delta P = 2 * 0.10 * \sqrt{1200} * \sqrt{((1 + 1.07^2)/(2 * 1.07))} = 6.94$
4	Площадь земельного участка согласно сведениям Единого государственного реестра недвижимости ( $P_{\text{кад}}$ ), м <sup>2</sup>	1151
5	Оценка расхождения $P$ и $P_{\text{кад}}$ ( $P - P_{\text{кад}}$ ), м <sup>2</sup>	49 кв.м
6	Предельный минимальный и максимальный размеры земельного участка ( $P_{\text{мин}}$ и $P_{\text{макс}}$ ), м <sup>2</sup>	600 1200
7	Кадастровый или иной номер (обозначение) здания, сооружения, объекта незавершенного строительства, расположенного на земельном участке	81:07:0051001:94 (многоквартирный дом)
8	Иные сведения	—

### Сведения об уточняемых земельных участках

#### 1. Сведения о характерных точках границы уточняемого земельного участка с кадастровым номером 81:07:0051001:4 Зона № МСК-59, зона 1

Обозначение характерных точек границ	Существующие координаты, м		Уточненные координаты, м		Метод определения координат	Средняя квадратическая погрешность определения координат характерной точки (Mt), м	Формулы, примененные для расчета средней квадратической погрешности определения координат характерной точки (Mt), м
	X	Y	X	Y			
1	2	3	4	5	6	7	8
80	–	–	632849.09	1315178.33	Метод спутниковых геодезических измерений (определений)	0.10	$Mt = \sqrt{(0.07^2 + 0.07^2)} = 0.10$
81	–	–	632847.52	1315201.18	Метод спутниковых геодезических измерений (определений)	0.10	$Mt = \sqrt{(0.07^2 + 0.07^2)} = 0.10$
82	–	–	632849.16	1315201.31	Метод спутниковых геодезических измерений (определений)	0.10	$Mt = \sqrt{(0.07^2 + 0.07^2)} = 0.10$
83	–	–	632848.84	1315205.73	Метод спутниковых геодезических измерений (определений)	0.10	$Mt = \sqrt{(0.07^2 + 0.07^2)} = 0.10$
н184	–	–	632848.53	1315210.08	Метод спутниковых геодезических измерений (определений)	0.10	$Mt = \sqrt{(0.07^2 + 0.07^2)} = 0.10$

					измерений (определен ий)		
н197	–	–	632814.2 2	1315207. 36	Метод спутников ых геодезичес ких измерений (определен ий)	0.10	$Mt=\sqrt{(0.07^2+0..07^2)}=0.10$
86	–	–	632814.2 8	1315206. 86	Метод спутников ых геодезичес ких измерений (определен ий)	0.10	$Mt=\sqrt{(0.07^2+0..07^2)}=0.10$
87	–	–	632817.7 3	1315176. 93	Метод спутников ых геодезичес ких измерений (определен ий)	0.10	$Mt=\sqrt{(0.07^2+0..07^2)}=0.10$
н189	–	–	632818.4 2	1315174. 74	Метод спутников ых геодезичес ких измерений (определен ий)	0.10	$Mt=\sqrt{(0.07^2+0..07^2)}=0.10$
н188	–	–	632827.4 4	1315175. 79	Метод спутников ых геодезичес ких измерений (определен ий)	0.10	$Mt=\sqrt{(0.07^2+0..07^2)}=0.10$
н187	–	–	632831.7 0	1315176. 92	Метод спутников ых геодезичес ких измерений (определен ий)	0.10	$Mt=\sqrt{(0.07^2+0..07^2)}=0.10$
н186	–	–	632836.2	1315176.	Метод	0.10	$Mt=\sqrt{(0.07^2+0$

			7	41	спутниковых геодезических измерений (определений)		.07²)=0.10
н185	–	–	632841.70	1315177.07	Метод спутниковых геодезических измерений (определений)	0.10	$Mt=\sqrt{(0.07^2+0.07^2)}=0.10$
80	–	–	632849.09	1315178.33	Метод спутниковых геодезических измерений (определений)	0.10	$Mt=\sqrt{(0.07^2+0.07^2)}=0.10$

**2. Сведения о частях границ уточняемого земельного участка с кадастровым номером 81:07:0051001:4**

Обозначение части границ		Горизонтальное проложение (S), м	Описание прохождения части границ	Отметка о наличии земельного спора о местоположении границ земельного участка
от т.	до т.			
1	2	3	4	5
80	81	22.90	–	–
81	82	1.65	–	–
82	83	4.43	–	–
83	н184	4.36	–	–
н184	н197	34.42	–	–
н197	86	0.50	–	–
86	87	30.13	–	–
87	н189	2.30	–	–
н189	н188	9.08	–	–
н188	н187	4.41	–	–
н187	н186	4.60	–	–
н186	н185	5.47	–	–
н185	80	7.50	–	–

**3. Общие сведения об уточняемом земельном участке с кадастровым номером 81:07:0051001:4**

№ п/п	Наименование характеристики земельного участка	Значение характеристики
1	2	3
1	Адрес земельного участка	Пермский край, Кудымкар г, Центральная ул, 10 д
	Местоположение земельного участка (при отсутствии присвоенного)	–

	адреса)	
	Дополнительные сведения о местоположении земельного участка	—
2	Площадь земельного участка ± величина погрешности определения площади ( $P \pm \Delta P$ ), м <sup>2</sup>	1050 кв.м ± 6.48 кв.м
3	Формула, примененная для расчета предельной допустимой погрешности определения площади земельного участка ( $\Delta P$ ), м <sup>2</sup>	$\Delta P = 2 * 0.10 * \sqrt{1050} * \sqrt{((1 + 1.01^2)/(2 * 1.01))} = 6.48$
4	Площадь земельного участка согласно сведениям Единого государственного реестра недвижимости ( $P_{\text{кад}}$ ), м <sup>2</sup>	971
5	Оценка расхождения $P$ и $P_{\text{кад}}$ ( $P - P_{\text{кад}}$ ), м <sup>2</sup>	79 кв.м
6	Предельный минимальный и максимальный размеры земельного участка ( $P_{\text{мин}}$ и $P_{\text{макс}}$ ), м <sup>2</sup>	600 1200
7	Кадастровый или иной номер (обозначение) здания, сооружения, объекта незавершенного строительства, расположенного на земельном участке	—
8	Иные сведения	—

### Сведения об уточняемых земельных участках

#### 1. Сведения о характерных точках границы уточняемого земельного участка с кадастровым номером 81:07:0051001:40 Зона № МСК-59, зона 1

Обозначение характерных точек границ	Существующие координаты, м		Уточненные координаты, м		Метод определения координат	Средняя квадратическая погрешность определения координат характерной точки (Mt), м	Формулы, примененные для расчета средней квадратической погрешности определения координат характерной точки (Mt), м
	X	Y	X	Y			
1	2	3	4	5	6	7	8
н9	–	–	633006.94	1314956.85	Метод спутниковых геодезических измерений (определений)	0.10	$Mt = \sqrt{(0.07^2 + 0.07^2)} = 0.10$
н10	–	–	633002.44	1314985.90	Метод спутниковых геодезических измерений (определений)	0.10	$Mt = \sqrt{(0.07^2 + 0.07^2)} = 0.10$
1	–	–	632995.26	1314984.63	Метод спутниковых геодезических измерений (определений)	0.10	$Mt = \sqrt{(0.07^2 + 0.07^2)} = 0.10$
2	–	–	632995.34	1314983.86	Метод спутниковых геодезических измерений (определений)	0.10	$Mt = \sqrt{(0.07^2 + 0.07^2)} = 0.10$
3	–	–	632975.21	1314980.85	Метод спутниковых геодезических измерений (определений)	0.10	$Mt = \sqrt{(0.07^2 + 0.07^2)} = 0.10$

					измерений (определен ий)		
4	–	–	632974.5 9	1314980. 72	Метод спутников ых геодезичес ких измерений (определен ий)	0.10	$Mt=\sqrt{(0.07^2+0..07^2)}=0.10$
5	–	–	632961.5 8	1314979. 09	Метод спутников ых геодезичес ких измерений (определен ий)	0.10	$Mt=\sqrt{(0.07^2+0..07^2)}=0.10$
н11	–	–	632964.2 8	1314951. 11	Метод спутников ых геодезичес ких измерений (определен ий)	0.10	$Mt=\sqrt{(0.07^2+0..07^2)}=0.10$
н12	–	–	632988.4 4	1314954. 15	Метод спутников ых геодезичес ких измерений (определен ий)	0.10	$Mt=\sqrt{(0.07^2+0..07^2)}=0.10$
н9	–	–	633006.9 4	1314956. 85	Метод спутников ых геодезичес ких измерений (определен ий)	0.10	$Mt=\sqrt{(0.07^2+0..07^2)}=0.10$

**2. Сведения о частях границ уточняемого земельного участка с кадастровым номером  
81:07:0051001:40**

Обозначение части границ		Горизонтальное проложение (S), м	Описание прохождения части границ	Отметка о наличии земельного спора о местоположении границ земельного участка
от т.	до т.			
1	2	3	4	5
н9	н10	29.40	–	–
н10	1	7.29	–	–
1	2	0.77	–	–

2	3	20.35	–	–
3	4	0.63	–	–
4	5	13.11	–	–
5	н11	28.11	–	–
н11	н12	24.35	–	–
н12	н9	18.70	–	–

**3. Общие сведения об уточняемом земельном участке с кадастровым номером  
81:07:0051001:40**

№ п/п	Наименование характеристики земельного участка	Значение характеристики
1	2	3
1	Адрес земельного участка	Пермский край, Кудымкар г, Луначарского ул, 9 д
	Местоположение земельного участка (при отсутствии присвоенного адреса)	–
	Дополнительные сведения о местоположении земельного участка	–
2	Площадь земельного участка ± величина погрешности определения площади ( $P \pm \Delta P$ ), м <sup>2</sup>	1200 кв.м ± 7.05 кв.м
3	Формула, примененная для расчета предельной допустимой погрешности определения площади земельного участка ( $\Delta P$ ), м <sup>2</sup>	$\Delta P = 2 * 0.10 * \sqrt{1200} * \sqrt{((1 + 1.30^2)/(2 * 1.30))} = 7.05$
4	Площадь земельного участка согласно сведениям Единого государственного реестра недвижимости ( $P_{\text{кад}}$ ), м <sup>2</sup>	849
5	Оценка расхождения $P$ и $P_{\text{кад}}$ ( $P - P_{\text{кад}}$ ), м <sup>2</sup>	351 кв.м
6	Предельный минимальный и максимальный размеры земельного участка ( $P_{\text{мин}}$ и $P_{\text{макс}}$ ), м <sup>2</sup>	600 1200
7	Кадастровый или иной номер (обозначение) здания, сооружения, объекта незавершенного строительства, расположенного на земельном участке	81:07:0051001:95 (многоквартирный дом)
8	Иные сведения	–

### Сведения об уточняемых земельных участках

#### 1. Сведения о характерных точках границы уточняемого земельного участка с кадастровым номером 81:07:0051001:41 Зона № МСК-59, зона 1

Обозначение характерных точек границ	Существующие координаты, м		Уточненные координаты, м		Метод определения координат	Средняя квадратическая погрешность определения координат характерной точки (Mt), м	Формулы, примененные для расчета средней квадратической погрешности определения координат характерной точки (Mt), м
	X	Y	X	Y			
1	2	3	4	5	6	7	8
н1	–	–	633021.99	1314913.30	Метод спутниковых геодезических измерений (определений)	0.10	$Mt = \sqrt{(0.07^2 + 0.07^2)} = 0.10$
н2	–	–	633012.97	1314949.71	Метод спутниковых геодезических измерений (определений)	0.10	$Mt = \sqrt{(0.07^2 + 0.07^2)} = 0.10$
н3	–	–	632964.88	1314942.37	Метод спутниковых геодезических измерений (определений)	0.10	$Mt = \sqrt{(0.07^2 + 0.07^2)} = 0.10$
н4	–	–	632969.17	1314912.26	Метод спутниковых геодезических измерений (определений)	0.10	$Mt = \sqrt{(0.07^2 + 0.07^2)} = 0.10$
н5	–	–	632970.17	1314904.71	Метод спутниковых геодезических измерений (определений)	0.10	$Mt = \sqrt{(0.07^2 + 0.07^2)} = 0.10$

					измерений (определен ий)		
н1	–	–	633021.9 9	1314913. 30	Метод спутников ых геодезичес ких измерений (определен ий)	0.10	$Mt=\sqrt{(0.07^2+0.07^2)}=0.10$

**2. Сведения о частях границ уточняемого земельного участка с кадастровым номером  
81:07:0051001:41**

Обозначение части границ		Горизонтальное проложение (S), м	Описание прохождения части границ	Отметка о наличии земельного спора о местоположении границ земельного участка
от т.	до т.			
1	2	3	4	5
н1	н2	37.51	–	–
н2	н3	48.65	–	–
н3	н4	30.41	–	–
н4	н5	7.62	–	–
н5	н1	52.53	–	–

**3. Общие сведения об уточняемом земельном участке с кадастровым номером  
81:07:0051001:41**

№ п/п	Наименование характеристики земельного участка	Значение характеристики
1	2	3
1	Адрес земельного участка	Пермский край, Кудымкар г, Луначарского ул, 10 д
	Местоположение земельного участка (при отсутствии присвоенного адреса)	–
	Дополнительные сведения о местоположении земельного участка	–
2	Площадь земельного участка ± величина погрешности определения площади ( $P \pm \Delta P$ ), м <sup>2</sup>	1906 кв.м ± 8.86 кв.м
3	Формула, примененная для расчета предельной допустимой погрешности определения площади земельного участка ( $\Delta P$ ), м <sup>2</sup>	$\Delta P = 2 * 0.10 * \sqrt{1906} * \sqrt{((1 + 1.27^2)/(2 * 1.27))} = 8.86$
4	Площадь земельного участка согласно сведениям Единого государственного реестра недвижимости ( $P_{\text{кад}}$ ), м <sup>2</sup>	1306
5	Оценка расхождения $P$ и $P_{\text{кад}}$ ( $P - P_{\text{кад}}$ ), м <sup>2</sup>	600 кв.м
6	Предельный минимальный и максимальный размеры земельного участка ( $P_{\text{мин}}$ и $P_{\text{макс}}$ ), м <sup>2</sup>	600 1200
7	Кадастровый или иной номер (обозначение) здания, сооружения,	–

	объекта незавершенного строительства, расположенного на земельном участке	
8	Иные сведения	—

### Сведения об уточняемых земельных участках

#### 1. Сведения о характерных точках границы уточняемого земельного участка с кадастровым номером 81:07:0051001:55 Зона № МСК-59, зона 1

Обозначение характерных точек границ	Существующие координаты, м		Уточненные координаты, м		Метод определения координат	Средняя квадратическая погрешность определения координат характерной точки (Mt), м	Формулы, примененные для расчета средней квадратической погрешности определения координат характерной точки (Mt), м
	X	Y	X	Y			
1	2	3	4	5	6	7	8
92	632778.6 4	1315099. 18	632778.6 4	1315099. 18	Метод спутниковых геодезических измерений (определений)	0.10	$Mt=\sqrt{(0.07^2+0.07^2)}=0.10$
95	632738.7 2	1315096. 66	632738.7 2	1315096. 66	Метод спутниковых геодезических измерений (определений)	0.10	$Mt=\sqrt{(0.07^2+0.07^2)}=0.10$
96	632736.8 3	1315126. 59	632736.8 3	1315126. 59	Метод спутниковых геодезических измерений (определений)	0.10	$Mt=\sqrt{(0.07^2+0.07^2)}=0.10$
93	632776.7 5	1315129. 13	632776.7 5	1315129. 13	Метод спутниковых геодезических измерений (определений)	0.10	$Mt=\sqrt{(0.07^2+0.07^2)}=0.10$
92	632778.6 4	1315099. 18	632778.6 4	1315099. 18	Метод спутниковых геодезических измерений (определений)	0.10	$Mt=\sqrt{(0.07^2+0.07^2)}=0.10$

					измерений (определен ий)		
<b>2. Сведения о частях границ уточняемого земельного участка с кадастровым номером 81:07:0051001:55</b>							
<b>Обозначение части границ</b>		<b>Горизонтальное проложение (S), м</b>	<b>Описание прохождения части границ</b>	<b>Отметка о наличии земельного спора о местоположении границ земельного участка</b>			
<b>от г.</b>	<b>до г.</b>						
<b>1</b>	<b>2</b>	<b>3</b>	<b>4</b>	<b>5</b>			
92	95	40.00	–	–			
95	96	29.99	–	–			
96	93	40.00	–	–			
93	92	30.01	–	–			
<b>3. Общие сведения об уточняемом земельном участке с кадастровым номером 81:07:0051001:55</b>							
<b>№ п/п</b>	<b>Наименование характеристики земельного участка</b>		<b>Значение характеристики</b>				
<b>1</b>	<b>2</b>		<b>3</b>				
1	Адрес земельного участка		Пермский край, Кудымкар г, Лесная ул, 6 д				
	Местоположение земельного участка (при отсутствии присвоенного адреса)		–				
	Дополнительные сведения о местоположении земельного участка		–				
2	Площадь земельного участка ± величина погрешности определения площади ( $P \pm \Delta P$ ), м <sup>2</sup>		1200 кв.м ± 7.04 кв.м				
3	Формула, примененная для расчета предельной допустимой погрешности определения площади земельного участка ( $\Delta P$ ), м <sup>2</sup>		$\Delta P = 2 * 0.10 * \sqrt{1200} * \sqrt{((1 + 1.29^2)/(2 * 1.29))} =$ 7.04				
4	Площадь земельного участка согласно сведениям Единого государственного реестра недвижимости ( $P_{\text{кад}}$ ), м <sup>2</sup>		1200				
5	Оценка расхождения $P$ и $P_{\text{кад}}$ ( $P -$ $P_{\text{кад}}$ ), м <sup>2</sup>		–				
6	Предельный минимальный и максимальный размеры земельного участка ( $P_{\text{мин}}$ и $P_{\text{макс}}$ ), м <sup>2</sup>		600 1200				
7	Кадастровый или иной номер (обозначение) здания, сооружения, объекта незавершенного строительства, расположенного на земельном участке		81:07:0051001:267				
8	Иные сведения		–				

### Сведения об уточняемых земельных участках

#### 1. Сведения о характерных точках границы уточняемого земельного участка с кадастровым номером 81:07:0051001:56 Зона № МСК-59, зона 1

Обозначение характерных точек границ	Существующие координаты, м		Уточненные координаты, м		Метод определения координат	Средняя квадратическая погрешность определения координат характерной точки (Mt), м	Формулы, примененные для расчета средней квадратической погрешности определения координат характерной точки (Mt), м
	X	Y	X	Y			
1	2	3	4	5	6	7	8
91	632780.5 3	1315069. 24	632780.5 3	1315069. 24	Метод спутниковых геодезических измерений (определений)	0.10	$Mt=\sqrt{(0.07^2+0.07^2)}=0.10$
92	632778.6 4	1315099. 18	632778.6 4	1315099. 18	Метод спутниковых геодезических измерений (определений)	0.10	$Mt=\sqrt{(0.07^2+0.07^2)}=0.10$
93	632738.7 2	1315096. 66	632738.7 2	1315096. 66	Метод спутниковых геодезических измерений (определений)	0.10	$Mt=\sqrt{(0.07^2+0.07^2)}=0.10$
94	632740.6 1	1315066. 72	632740.6 1	1315066. 72	Метод спутниковых геодезических измерений (определений)	0.10	$Mt=\sqrt{(0.07^2+0.07^2)}=0.10$
91	632780.5 3	1315069. 24	632780.5 3	1315069. 24	Метод спутниковых геодезических измерений (определений)	0.10	$Mt=\sqrt{(0.07^2+0.07^2)}=0.10$

					измерений (определен ий)		
<b>2. Сведения о частях границ уточняемого земельного участка с кадастровым номером 81:07:0051001:56</b>							
<b>Обозначение части границ</b>		<b>Горизонтальное проложение (S), м</b>	<b>Описание прохождения части границ</b>	<b>Отметка о наличии земельного спора о местоположении границ земельного участка</b>			
<b>от г.</b>	<b>до г.</b>						
<b>1</b>	<b>2</b>	<b>3</b>	<b>4</b>	<b>5</b>			
91	92	30.00	–	–			
92	93	40.00	–	–			
93	94	30.00	–	–			
94	91	40.00	–	–			
<b>3. Общие сведения об уточняемом земельном участке с кадастровым номером 81:07:0051001:56</b>							
<b>№ п/п</b>	<b>Наименование характеристики земельного участка</b>		<b>Значение характеристики</b>				
<b>1</b>	<b>2</b>		<b>3</b>				
1	Адрес земельного участка		Пермский край, Кудымкар г, Лесная ул, 8 д				
	Местоположение земельного участка (при отсутствии присвоенного адреса)		–				
	Дополнительные сведения о местоположении земельного участка		–				
2	Площадь земельного участка ± величина погрешности определения площади ( $P \pm \Delta P$ ), м <sup>2</sup>		1200 кв.м ± 7.04 кв.м				
3	Формула, примененная для расчета предельной допустимой погрешности определения площади земельного участка ( $\Delta P$ ), м <sup>2</sup>		$\Delta P = 2 * 0.10 * \sqrt{1200} * \sqrt{((1 + 1.29^2)/(2 * 1.29))} = 7.04$				
4	Площадь земельного участка согласно сведениям Единого государственного реестра недвижимости ( $P_{\text{кад}}$ ), м <sup>2</sup>		1200				
5	Оценка расхождения $P$ и $P_{\text{кад}}$ ( $P - P_{\text{кад}}$ ), м <sup>2</sup>		–				
6	Предельный минимальный и максимальный размеры земельного участка ( $P_{\text{мин}}$ и $P_{\text{макс}}$ ), м <sup>2</sup>		600 1200				
7	Кадастровый или иной номер (обозначение) здания, сооружения, объекта незавершенного строительства, расположенного на земельном участке		81:07:0051001:416				
8	Иные сведения		–				

### Сведения об уточняемых земельных участках

#### 1. Сведения о характерных точках границы уточняемого земельного участка с кадастровым номером 81:07:0051001:57 Зона № МСК-59, зона 1

Обозначение характерных точек границ	Существующие координаты, м		Уточненные координаты, м		Метод определения координат	Средняя квадратическая погрешность определения координат характерной точки (Mt), м	Формулы, примененные для расчета средней квадратической погрешности определения координат характерной точки (Mt), м
	X	Y	X	Y			
1	2	3	4	5	6	7	8
47	632846.3 5	1315035. 32	632846.3 5	1315035. 32	Метод спутниковых геодезических измерений (определений)	0.10	$Mt=\sqrt{(0.07^2+0.07^2)}=0.10$
50	632844.5 9	1315063. 26	632844.5 9	1315063. 26	Метод спутниковых геодезических измерений (определений)	0.10	$Mt=\sqrt{(0.07^2+0.07^2)}=0.10$
51	632804.6 7	1315060. 74	632804.6 7	1315060. 74	Метод спутниковых геодезических измерений (определений)	0.10	$Mt=\sqrt{(0.07^2+0.07^2)}=0.10$
48	632806.4 3	1315032. 80	632806.4 3	1315032. 80	Метод спутниковых геодезических измерений (определений)	0.10	$Mt=\sqrt{(0.07^2+0.07^2)}=0.10$
47	632846.3 5	1315035. 32	632846.3 5	1315035. 32	Метод спутниковых геодезических измерений (определений)	0.10	$Mt=\sqrt{(0.07^2+0.07^2)}=0.10$

					измерений (определен ий)		
<b>2. Сведения о частях границ уточняемого земельного участка с кадастровым номером</b> <b>81:07:0051001:57</b>							
<b>Обозначение части границ</b>		<b>Горизонтальное проложение (S), м</b>	<b>Описание прохождения части границ</b>	<b>Отметка о наличии земельного спора о местоположении границ земельного участка</b>			
<b>от г.</b>	<b>до г.</b>						
<b>1</b>	<b>2</b>	<b>3</b>	<b>4</b>	<b>5</b>			
47	50	28.00	–	–			
50	51	40.00	–	–			
51	48	28.00	–	–			
48	47	40.00	–	–			
<b>3. Общие сведения об уточняемом земельном участке с кадастровым номером</b> <b>81:07:0051001:57</b>							
<b>№ п/п</b>	<b>Наименование характеристики земельного участка</b>		<b>Значение характеристики</b>				
<b>1</b>	<b>2</b>		<b>3</b>				
1	Адрес земельного участка		Пермский край, Кудымкар г, Центральная ул, 12 д				
	Местоположение земельного участка (при отсутствии присвоенного адреса)		–				
	Дополнительные сведения о местоположении земельного участка		–				
2	Площадь земельного участка ± величина погрешности определения площади (P ± ΔP), м <sup>2</sup>		1120 кв.м ± 6.86 кв.м				
3	Формула, примененная для расчета предельной допустимой погрешности определения площади земельного участка (ΔP), м <sup>2</sup>		$\Delta P = 2 * 0.10 * \sqrt{1120} * \sqrt{((1 + 1.37^2)/(2 * 1.37))} = 6.86$				
4	Площадь земельного участка согласно сведениям Единого государственного реестра недвижимости (P <sub>кад</sub> ), м <sup>2</sup>		1120				
5	Оценка расхождения P и P <sub>кад</sub> (P - P <sub>кад</sub> ), м <sup>2</sup>		–				
6	Предельный минимальный и максимальный размеры земельного участка (P <sub>мин</sub> и P <sub>макс</sub> ), м <sup>2</sup>		600 1200				
7	Кадастровый или иной номер (обозначение) здания, сооружения, объекта незавершенного строительства, расположенного на земельном участке		–				
8	Иные сведения		–				

### Сведения об уточняемых земельных участках

#### 1. Сведения о характерных точках границы уточняемого земельного участка с кадастровым номером 81:07:0051001:58 Зона № МСК-59, зона 1

Обозначение характерных точек границ	Существующие координаты, м		Уточненные координаты, м		Метод определения координат	Средняя квадратическая погрешность определения координат характерной точки (Mt), м	Формулы, примененные для расчета средней квадратической погрешности определения координат характерной точки (Mt), м
	X	Y	X	Y			
1	2	3	4	5	6	7	8
109	632656.0 6	1315071. 88	632656.0 6	1315071. 88	Метод спутниковых геодезических измерений (определений)	0.10	$Mt = \sqrt{(0.07^2 + 0.07^2)} = 0.10$
111	632628.1 6	1315060. 82	632628.1 6	1315060. 82	Метод спутниковых геодезических измерений (определений)	0.10	$Mt = \sqrt{(0.07^2 + 0.07^2)} = 0.10$
112	632613.4 3	1315098. 01	632613.4 3	1315098. 01	Метод спутниковых геодезических измерений (определений)	0.10	$Mt = \sqrt{(0.07^2 + 0.07^2)} = 0.10$
110	632641.3 2	1315109. 06	632641.3 2	1315109. 06	Метод спутниковых геодезических измерений (определений)	0.10	$Mt = \sqrt{(0.07^2 + 0.07^2)} = 0.10$
109	632656.0 6	1315071. 88	632656.0 6	1315071. 88	Метод спутниковых геодезических измерений (определений)	0.10	$Mt = \sqrt{(0.07^2 + 0.07^2)} = 0.10$

					измерений (определен ий)		
<b>2. Сведения о частях границ уточняемого земельного участка с кадастровым номером 81:07:0051001:58</b>							
<b>Обозначение части границ</b>		<b>Горизонтальное проложение (S), м</b>	<b>Описание прохождения части границ</b>	<b>Отметка о наличии земельного спора о местоположении границ земельного участка</b>			
<b>от т.</b>	<b>до т.</b>						
<b>1</b>	<b>2</b>	<b>3</b>	<b>4</b>	<b>5</b>			
109	111	30.01	–	–			
111	112	40.00	–	–			
112	110	30.00	–	–			
110	109	40.00	–	–			
<b>3. Общие сведения об уточняемом земельном участке с кадастровым номером 81:07:0051001:58</b>							
<b>№ п/п</b>	<b>Наименование характеристики земельного участка</b>			<b>Значение характеристики</b>			
<b>1</b>	<b>2</b>			<b>3</b>			
1	Адрес земельного участка			Пермский край, Кудымкар г, Светлая ул, 3 д			
	Местоположение земельного участка (при отсутствии присвоенного адреса)			–			
	Дополнительные сведения о местоположении земельного участка			–			
2	Площадь земельного участка ± величина погрешности определения площади ( $P \pm \Delta P$ ), м <sup>2</sup>			1200 кв.м ± 6.95 кв.м			
3	Формула, примененная для расчета предельной допустимой погрешности определения площади земельного участка ( $\Delta P$ ), м <sup>2</sup>			$\Delta P = 2 * 0.10 * \sqrt{1200} * \sqrt{((1 + 1.13^2)/(2 * 1.13))} = 6.95$			
4	Площадь земельного участка согласно сведениям Единого государственного реестра недвижимости ( $P_{\text{кад}}$ ), м <sup>2</sup>			1200			
5	Оценка расхождения $P$ и $P_{\text{кад}}$ ( $P - P_{\text{кад}}$ ), м <sup>2</sup>			–			
6	Предельный минимальный и максимальный размеры земельного участка ( $P_{\text{мин}}$ и $P_{\text{макс}}$ ), м <sup>2</sup>			600 1200			
7	Кадастровый или иной номер (обозначение) здания, сооружения, объекта незавершенного строительства, расположенного на земельном участке			–			
8	Иные сведения			–			

## Сведения об уточняемых земельных участках

### 1. Сведения о характерных точках границы уточняемого земельного участка с кадастровым номером 81:07:0051001:59 Зона № МСК-59, зона 1

Обозначение характерных точек границ	Существующие координаты, м		Уточненные координаты, м		Метод определения координат	Средняя квадратическая погрешность определения координат характерной точки (Mt), м	Формулы, примененные для расчета средней квадратической погрешности определения координат характерной точки (Mt), м
	X	Y	X	Y			
1	2	3	4	5	6	7	8
107	632670.7 9	1315034. 68	632670.7 9	1315034. 68	Метод спутниковых геодезических измерений (определений)	0.10	$Mt=\sqrt{(0.07^2+0.07^2)}=0.10$
109	632642.8 9	1315023. 64	632642.8 9	1315023. 64	Метод спутниковых геодезических измерений (определений)	0.10	$Mt=\sqrt{(0.07^2+0.07^2)}=0.10$
110	632628.1 6	1315060. 82	632628.1 6	1315060. 82	Метод спутниковых геодезических измерений (определений)	0.10	$Mt=\sqrt{(0.07^2+0.07^2)}=0.10$
108	632656.0 6	1315071. 88	632656.0 6	1315071. 88	Метод спутниковых геодезических измерений (определений)	0.10	$Mt=\sqrt{(0.07^2+0.07^2)}=0.10$
107	632670.7 9	1315034. 68	632670.7 9	1315034. 68	Метод спутниковых геодезических измерений (определений)	0.10	$Mt=\sqrt{(0.07^2+0.07^2)}=0.10$

					измерений (определен ий)		
<b>2. Сведения о частях границ уточняемого земельного участка с кадастровым номером 81:07:0051001:59</b>							
<b>Обозначение части границ</b>		<b>Горизонтальное проложение (S), м</b>	<b>Описание прохождения части границ</b>	<b>Отметка о наличии земельного спора о местоположении границ земельного участка</b>			
<b>от г.</b>	<b>до г.</b>						
<b>1</b>	<b>2</b>	<b>3</b>	<b>4</b>	<b>5</b>			
107	109	30.00	–	–			
109	110	39.99	–	–			
110	108	30.01	–	–			
108	107	40.01	–	–			
<b>3. Общие сведения об уточняемом земельном участке с кадастровым номером 81:07:0051001:59</b>							
<b>№ п/п</b>	<b>Наименование характеристики земельного участка</b>			<b>Значение характеристики</b>			
<b>1</b>	<b>2</b>			<b>3</b>			
1	Адрес земельного участка			Пермский край, Кудымкар г, Светлая ул, 5 д			
	Местоположение земельного участка (при отсутствии присвоенного адреса)			–			
	Дополнительные сведения о местоположении земельного участка			–			
2	Площадь земельного участка ± величина погрешности определения площади ( $P \pm \Delta P$ ), м <sup>2</sup>			1200 кв.м ± 6.95 кв.м			
3	Формула, примененная для расчета предельной допустимой погрешности определения площади земельного участка ( $\Delta P$ ), м <sup>2</sup>			$\Delta P = 2 * 0.10 * \sqrt{1200} * \sqrt{((1 + 1.13^2)/(2 * 1.13))} =$ 6.95			
4	Площадь земельного участка согласно сведениям Единого государственного реестра недвижимости ( $P_{\text{кад}}$ ), м <sup>2</sup>			1200			
5	Оценка расхождения $P$ и $P_{\text{кад}}$ ( $P -$ $P_{\text{кад}}$ ), м <sup>2</sup>			–			
6	Предельный минимальный и максимальный размеры земельного участка ( $P_{\text{мин}}$ и $P_{\text{макс}}$ ), м <sup>2</sup>			600 1200			
7	Кадастровый или иной номер (обозначение) здания, сооружения, объекта незавершенного строительства, расположенного на земельном участке			81:07:0051001:298			
8	Иные сведения			–			

**Сведения об уточняемых земельных участках**

**1. Сведения о характерных точках границы уточняемого земельного участка с кадастровым номером 81:07:0051001:6  
Зона № МСК-59, зона 1**

Обозначение характерных точек границ	Существующие координаты, м		Уточненные координаты, м		Метод определения координат	Средняя квадратическая погрешность определения координат характерной точки (Mt), м	Формулы, примененные для расчета средней квадратической погрешности определения координат характерной точки (Mt), м
	X	Y	X	Y			
1	2	3	4	5	6	7	8
101	–	–	632737.6 2	1315160. 15	Метод спутниковых геодезических измерений (определений)	0.10	$Mt=\sqrt{(0.07^2+0.07^2)}=0.10$
100	–	–	632736.9 6	1315170. 83	Метод спутниковых геодезических измерений (определений)	0.10	$Mt=\sqrt{(0.07^2+0.07^2)}=0.10$
н252	–	–	632745.6 5	1315171. 58	Метод спутниковых геодезических измерений (определений)	0.10	$Mt=\sqrt{(0.07^2+0.07^2)}=0.10$
н253	–	–	632742.0 6	1315202. 37	Метод спутниковых геодезических измерений (определений)	0.10	$Mt=\sqrt{(0.07^2+0.07^2)}=0.10$
н254	–	–	632704.8 4	1315201. 39	Метод спутниковых геодезических измерений (определений)	0.10	$Mt=\sqrt{(0.07^2+0.07^2)}=0.10$

					измерений (определен ий)		
н247	–	–	632719.0 8	1315158. 11	Метод спутников ых геодезичес ких измерений (определен ий)	0.10	$Mt=\sqrt{(0.07^2+0..07^2)}=0.10$
н246	–	–	632733.8 6	1315159. 62	Метод спутников ых геодезичес ких измерений (определен ий)	0.10	$Mt=\sqrt{(0.07^2+0..07^2)}=0.10$
101	–	–	632737.6 2	1315160. 15	Метод спутников ых геодезичес ких измерений (определен ий)	0.10	$Mt=\sqrt{(0.07^2+0..07^2)}=0.10$

**2. Сведения о частях границ уточняемого земельного участка с кадастровым номером  
81:07:0051001:6**

Обозначение части границ		Горизонтальное проложение (S), м	Описание прохождения части границ	Отметка о наличии земельного спора о местоположении границ земельного участка
от т.	до т.			
1	2	3	4	5
101	100	10.70	–	–
100	н252	8.72	–	–
н252	н253	31.00	–	–
н253	н254	37.23	–	–
н254	н247	45.56	–	–
н247	н246	14.86	–	–
н246	101	3.80	–	–

**3. Общие сведения об уточняемом земельном участке с кадастровым номером  
81:07:0051001:6**

№ п/п	Наименование характеристики земельного участка	Значение характеристики
1	2	3
1	Адрес земельного участка	Пермский край, Кудымкар г, Центральная ул, 4 д
	Местоположение земельного участка (при отсутствии присвоенного адреса)	–
	Дополнительные сведения о местоположении земельного участка	–
2	Площадь земельного участка ±	1298 кв.м ± 7.22 кв.м

	величина погрешности определения площади ( $P \pm \Delta P$ ), м <sup>2</sup>	
3	Формула, примененная для расчета предельной допустимой погрешности определения площади земельного участка ( $\Delta P$ ), м <sup>2</sup>	$\Delta P = 2 * 0.10 * \sqrt{1298} * \sqrt{((1 + 1.08^2)/(2 * 1.08))} = 7.22$
4	Площадь земельного участка согласно сведениям Единого государственного реестра недвижимости ( $P_{\text{кад}}$ ), м <sup>2</sup>	1023
5	Оценка расхождения $P$ и $P_{\text{кад}}$ ( $P - P_{\text{кад}}$ ), м <sup>2</sup>	275 кв.м
6	Предельный минимальный и максимальный размеры земельного участка ( $P_{\text{мин}}$ и $P_{\text{макс}}$ ), м <sup>2</sup>	600 1200
7	Кадастровый или иной номер (обозначение) здания, сооружения, объекта незавершенного строительства, расположенного на земельном участке	—
8	Иные сведения	—

### Сведения об уточняемых земельных участках

#### 1. Сведения о характерных точках границы уточняемого земельного участка с кадастровым номером 81:07:0051001:60 Зона № МСК-59, зона 1

Обозначение характерных точек границ	Существующие координаты, м		Уточненные координаты, м		Метод определения координат	Средняя квадратическая погрешность определения координат характерной точки (Mt), м	Формулы, примененные для расчета средней квадратической погрешности определения координат характерной точки (Mt), м
	X	Y	X	Y			
1	2	3	4	5	6	7	8
105	632685.5 2	1314997. 50	632685.5 2	1314997. 50	Метод спутниковых геодезических измерений (определений)	0.10	$Mt = \sqrt{(0.07^2 + 0.07^2)} = 0.10$
н276	–	–	632678.4 9	1315015. 25	Метод спутниковых геодезических измерений (определений)	0.10	$Mt = \sqrt{(0.07^2 + 0.07^2)} = 0.10$
107	632670.7 9	1315034. 68	632670.7 9	1315034. 68	Метод спутниковых геодезических измерений (определений)	0.10	$Mt = \sqrt{(0.07^2 + 0.07^2)} = 0.10$
108	632642.8 9	1315023. 64	632642.8 9	1315023. 64	Метод спутниковых геодезических измерений (определений)	0.10	$Mt = \sqrt{(0.07^2 + 0.07^2)} = 0.10$
106	632657.6 3	1314986. 45	632657.6 3	1314986. 45	Метод спутниковых геодезических измерений (определений)	0.10	$Mt = \sqrt{(0.07^2 + 0.07^2)} = 0.10$

					измерений (определен ий)		
105	632685.5 2	1314997. 50	632685.5 2	1314997. 50	Метод спутников ых геодезичес ких измерений (определен ий)	0.10	$Mt=\sqrt{(0.07^2+0.07^2)}=0.10$

**2. Сведения о частях границ уточняемого земельного участка с кадастровым номером  
81:07:0051001:60**

Обозначение части границ		Горизонтальное проложение (S), м	Описание прохождения части границ	Отметка о наличии земельного спора о местоположении границ земельного участка
от т.	до т.			
1	2	3	4	5
105	н276	19.09	–	–
н276	107	20.90	–	–
107	108	30.00	–	–
108	106	40.00	–	–
106	105	30.00	–	–

**3. Общие сведения об уточняемом земельном участке с кадастровым номером  
81:07:0051001:60**

№ п/п	Наименование характеристики земельного участка	Значение характеристики
1	2	3
1	Адрес земельного участка	Пермский край, Кудымкар г, Светлая ул, 7 д
	Местоположение земельного участка (при отсутствии присвоенного адреса)	–
	Дополнительные сведения о местоположении земельного участка	–
2	Площадь земельного участка ± величина погрешности определения площади ( $P \pm \Delta P$ ), м <sup>2</sup>	1200 кв.м ± 6.95 кв.м
3	Формула, примененная для расчета предельной допустимой погрешности определения площади земельного участка ( $\Delta P$ ), м <sup>2</sup>	$\Delta P = 2 * 0.10 * \sqrt{1200} * \sqrt{((1 + 1.13^2)/(2 * 1.13))} = 6.95$
4	Площадь земельного участка согласно сведениям Единого государственного реестра недвижимости ( $P_{\text{кад}}$ ), м <sup>2</sup>	1200
5	Оценка расхождения $P$ и $P_{\text{кад}}$ ( $P - P_{\text{кад}}$ ), м <sup>2</sup>	–
6	Предельный минимальный и максимальный размеры земельного участка ( $P_{\text{мин}}$ и $P_{\text{макс}}$ ), м <sup>2</sup>	600 1200
7	Кадастровый или иной номер (обозначение) здания, сооружения, объекта незавершенного	81:07:0051001:295

	строительства, расположенного на земельном участке	
8	Иные сведения	—

## Сведения об уточняемых земельных участках

### 1. Сведения о характерных точках границы уточняемого земельного участка с кадастровым номером 81:07:0051001:61 Зона № МСК-59, зона 1

Обозначение характерных точек границ	Существующие координаты, м		Уточненные координаты, м		Метод определения координат	Средняя квадратическая погрешность определения координат характерной точки (Mt), м	Формулы, примененные для расчета средней квадратической погрешности определения координат характерной точки (Mt), м
	X	Y	X	Y			
1	2	3	4	5	6	7	8
136	632573.5 6	1315138. 93	632573.5 6	1315138. 93	Метод спутниковых геодезических измерений (определений)	0.10	$Mt = \sqrt{(0.07^2 + 0.07^2)} = 0.10$
138	632564.9 7	1315160. 58	632564.9 7	1315160. 58	Метод спутниковых геодезических измерений (определений)	0.10	$Mt = \sqrt{(0.07^2 + 0.07^2)} = 0.10$
139	632522.8 5	1315158. 29	632522.8 5	1315158. 29	Метод спутниковых геодезических измерений (определений)	0.10	$Mt = \sqrt{(0.07^2 + 0.07^2)} = 0.10$
140	632531.4 4	1315136. 64	632531.4 4	1315136. 64	Метод спутниковых геодезических измерений (определений)	0.10	$Mt = \sqrt{(0.07^2 + 0.07^2)} = 0.10$
137	632536.3 6	1315124. 20	632536.3 6	1315124. 20	Метод спутниковых геодезических измерений (определений)	0.10	$Mt = \sqrt{(0.07^2 + 0.07^2)} = 0.10$

					измерений (определен ий)		
136	632573.5 6	1315138. 93	632573.5 6	1315138. 93	Метод спутников ых геодезичес ких измерений (определен ий)	0.10	$Mt=\sqrt{(0.07^2+0.07^2)}=0.10$

**2. Сведения о частях границ уточняемого земельного участка с кадастровым номером  
81:07:0051001:61**

Обозначение части границ		Горизонтальное проложение (S), м	Описание прохождения части границ	Отметка о наличии земельного спора о местоположении границ земельного участка
от т.	до т.			
1	2	3	4	5
136	138	23.29	–	–
138	139	42.18	–	–
139	140	23.29	–	–
140	137	13.38	–	–
137	136	40.01	–	–

**3. Общие сведения об уточняемом земельном участке с кадастровым номером  
81:07:0051001:61**

№ п/п	Наименование характеристики земельного участка	Значение характеристики
1	2	3
1	Адрес земельного участка	Пермский край, Кудымкар г, Лесная ул, 12 д
	Местоположение земельного участка (при отсутствии присвоенного адреса)	–
	Дополнительные сведения о местоположении земельного участка	–
2	Площадь земельного участка ± величина погрешности определения площади ( $P \pm \Delta P$ ), м <sup>2</sup>	1199 кв.м ± 7.11 кв.м
3	Формула, примененная для расчета предельной допустимой погрешности определения площади земельного участка ( $\Delta P$ ), м <sup>2</sup>	$\Delta P = 2 * 0.10 * \sqrt{1199} * \sqrt{((1 + 1.39^2)/(2 * 1.39))} = 7.11$
4	Площадь земельного участка согласно сведениям Единого государственного реестра недвижимости ( $P_{\text{кад}}$ ), м <sup>2</sup>	1199
5	Оценка расхождения $P$ и $P_{\text{кад}}$ ( $P - P_{\text{кад}}$ ), м <sup>2</sup>	–
6	Предельный минимальный и максимальный размеры земельного участка ( $P_{\text{мин}}$ и $P_{\text{макс}}$ ), м <sup>2</sup>	600 2000
7	Кадастровый или иной номер (обозначение) здания, сооружения, объекта незавершенного	–

	строительства, расположенного на земельном участке	
8	Иные сведения	—

## Сведения об уточняемых земельных участках

### 1. Сведения о характерных точках границы уточняемого земельного участка с кадастровым номером 81:07:0051001:65 Зона № МСК-59, зона 1

Обозначение характерных точек границ	Существующие координаты, м		Уточненные координаты, м		Метод определения координат	Средняя квадратическая погрешность определения координат характерной точки (Mt), м	Формулы, примененные для расчета средней квадратической погрешности определения координат характерной точки (Mt), м
	X	Y	X	Y			
1	2	3	4	5	6	7	8
116	632617.7 6	1315027. 37	632617.7 6	1315027. 37	Метод спутниковых геодезических измерений (определений)	0.10	$Mt = \sqrt{(0.07^2 + 0.07^2)} = 0.10$
120	632606.7 0	1315055. 26	632606.7 0	1315055. 26	Метод спутниковых геодезических измерений (определений)	0.10	$Mt = \sqrt{(0.07^2 + 0.07^2)} = 0.10$
121	632569.5 1	1315040. 53	632569.5 1	1315040. 53	Метод спутниковых геодезических измерений (определений)	0.10	$Mt = \sqrt{(0.07^2 + 0.07^2)} = 0.10$
122	632575.6 4	1315025. 07	632575.6 4	1315025. 07	Метод спутниковых геодезических измерений (определений)	0.10	$Mt = \sqrt{(0.07^2 + 0.07^2)} = 0.10$
117	632580.5 7	1315012. 63	632580.5 7	1315012. 63	Метод спутниковых геодезических измерений (определений)	0.10	$Mt = \sqrt{(0.07^2 + 0.07^2)} = 0.10$

					измерений (определен ий)		
116	632617.7 6	1315027. 37	632617.7 6	1315027. 37	Метод спутников ых геодезичес ких измерений (определен ий)	0.10	$Mt = \sqrt{(0.07^2 + 0.07^2)} = 0.10$

**2. Сведения о частях границ уточняемого земельного участка с кадастровым номером  
81:07:0051001:65**

Обозначение части границ		Горизонтальное проложение (S), м	Описание прохождения части границ	Отметка о наличии земельного спора о местоположении границ земельного участка
от т.	до т.			
1	2	3	4	5
116	120	30.00	–	–
120	121	40.00	–	–
121	122	16.63	–	–
122	117	13.38	–	–
117	116	40.00	–	–

**3. Общие сведения об уточняемом земельном участке с кадастровым номером  
81:07:0051001:65**

№ п/п	Наименование характеристики земельного участка	Значение характеристики
1	2	3
1	Адрес земельного участка	Пермский край, Кудымкар г, Светлая ул, 10 д
	Местоположение земельного участка (при отсутствии присвоенного адреса)	–
	Дополнительные сведения о местоположении земельного участка	–
2	Площадь земельного участка ± величина погрешности определения площади ( $P \pm \Delta P$ ), м <sup>2</sup>	1200 кв.м ± 6.95 кв.м
3	Формула, примененная для расчета предельной допустимой погрешности определения площади земельного участка ( $\Delta P$ ), м <sup>2</sup>	$\Delta P = 2 * 0.10 * \sqrt{1200} * \sqrt{((1 + 1.13^2)/(2 * 1.13))} = 6.95$
4	Площадь земельного участка согласно сведениям Единого государственного реестра недвижимости ( $P_{\text{кад}}$ ), м <sup>2</sup>	1200
5	Оценка расхождения $P$ и $P_{\text{кад}}$ ( $P - P_{\text{кад}}$ ), м <sup>2</sup>	–
6	Предельный минимальный и максимальный размеры земельного участка ( $P_{\text{мин}}$ и $P_{\text{макс}}$ ), м <sup>2</sup>	600 1200
7	Кадастровый или иной номер (обозначение) здания, сооружения, объекта незавершенного	81:07:0051001:86

	строительства, расположенного на земельном участке	
8	Иные сведения	—

### Сведения об уточняемых земельных участках

#### 1. Сведения о характерных точках границы уточняемого земельного участка с кадастровым номером 81:07:0051001:67 Зона № МСК-59, зона 1

Обозначение характерных точек границ	Существующие координаты, м		Уточненные координаты, м		Метод определения координат	Средняя квадратическая погрешность определения координат характерной точки (Mt), м	Формулы, примененные для расчета средней квадратической погрешности определения координат характерной точки (Mt), м
	X	Y	X	Y			
1	2	3	4	5	6	7	8
134	632542.4 8	1315108. 74	632542.4 8	1315108. 74	Метод спутниковых геодезических измерений (определений)	0.10	$Mt = \sqrt{(0.07^2 + 0.07^2)} = 0.10$
142	632505.3 0	1315094. 01	632505.3 0	1315094. 01	Метод спутниковых геодезических измерений (определений)	0.10	$Mt = \sqrt{(0.07^2 + 0.07^2)} = 0.10$
141	632494.2 5	1315121. 90	632494.2 5	1315121. 90	Метод спутниковых геодезических измерений (определений)	0.10	$Mt = \sqrt{(0.07^2 + 0.07^2)} = 0.10$
140	632531.4 4	1315136. 64	632531.4 4	1315136. 64	Метод спутниковых геодезических измерений (определений)	0.10	$Mt = \sqrt{(0.07^2 + 0.07^2)} = 0.10$
137	632536.3 6	1315124. 20	632536.3 6	1315124. 20	Метод спутниковых геодезических измерений (определений)	0.10	$Mt = \sqrt{(0.07^2 + 0.07^2)} = 0.10$

					измерений (определен ий)		
133	632541.8 8	1315110. 25	632541.8 8	1315110. 25	Метод спутников ых геодезичес ких измерений (определен ий)	0.10	$Mt=\sqrt{(0.07^2+0.07^2)}=0.10$
134	632542.4 8	1315108. 74	632542.4 8	1315108. 74	Метод спутников ых геодезичес ких измерений (определен ий)	0.10	$Mt=\sqrt{(0.07^2+0.07^2)}=0.10$

**2. Сведения о частях границ уточняемого земельного участка с кадастровым номером  
81:07:0051001:67**

Обозначение части границ		Горизонтальное положение (S), м	Описание прохождения части границ	Отметка о наличии земельного спора о местоположении границ земельного участка
от т.	до т.			
1	2	3	4	5
134	142	39.99	–	–
142	141	30.00	–	–
141	140	40.00	–	–
140	137	13.38	–	–
137	133	15.00	–	–
133	134	1.62	–	–

**3. Общие сведения об уточняемом земельном участке с кадастровым номером  
81:07:0051001:67**

№ п/п	Наименование характеристики земельного участка	Значение характеристики
1	2	3
1	Адрес земельного участка	Пермский край, Кудымкар г, Центральная ул, 2/4 д
	Местоположение земельного участка (при отсутствии присвоенного адреса)	–
	Дополнительные сведения о местоположении земельного участка	–
2	Площадь земельного участка ± величина погрешности определения площади ( $P \pm \Delta P$ ), м <sup>2</sup>	1200 кв.м ± 6.95 кв.м
3	Формула, примененная для расчета предельной допустимой погрешности определения площади земельного участка ( $\Delta P$ ), м <sup>2</sup>	$\Delta P = 2 * 0.10 * \sqrt{1200} * \sqrt{((1 + 1.13^2)/(2 * 1.13))} = 6.95$
4	Площадь земельного участка согласно сведениям Единого	1200

	государственного реестра недвижимости ( $P_{\text{кад}}$ ), $\text{м}^2$	
5	Оценка расхождения $P$ и $P_{\text{кад}}$ ( $P - P_{\text{кад}}$ ), $\text{м}^2$	—
6	Предельный минимальный и максимальный размеры земельного участка ( $P_{\text{мин}}$ и $P_{\text{макс}}$ ), $\text{м}^2$	600 1200
7	Кадастровый или иной номер (обозначение) здания, сооружения, объекта незавершенного строительства, расположенного на земельном участке	—
8	Иные сведения	—

## Сведения об уточняемых земельных участках

### 1. Сведения о характерных точках границы уточняемого земельного участка с кадастровым номером 81:07:0051001:68 Зона № МСК-59, зона 1

Обозначение характерных точек границ	Существующие координаты, м		Уточненные координаты, м		Метод определения координат	Средняя квадратическая погрешность определения координат характерной точки (Mt), м	Формулы, примененные для расчета средней квадратической погрешности определения координат характерной точки (Mt), м
	X	Y	X	Y			
1	2	3	4	5	6	7	8
129	632553.5 3	1315080. 86	632553.5 3	1315080. 86	Метод спутниковых геодезических измерений (определений)	0.10	$Mt = \sqrt{(0.07^2 + 0.07^2)} = 0.10$
143	632516.3 5	1315066. 12	632516.3 5	1315066. 12	Метод спутниковых геодезических измерений (определений)	0.10	$Mt = \sqrt{(0.07^2 + 0.07^2)} = 0.10$
142	632505.3 0	1315094. 01	632505.3 0	1315094. 01	Метод спутниковых геодезических измерений (определений)	0.10	$Mt = \sqrt{(0.07^2 + 0.07^2)} = 0.10$
134	632542.4 8	1315108. 74	632542.4 8	1315108. 74	Метод спутниковых геодезических измерений (определений)	0.10	$Mt = \sqrt{(0.07^2 + 0.07^2)} = 0.10$
135	632547.4 2	1315096. 31	632547.4 2	1315096. 31	Метод спутниковых геодезических измерений (определений)	0.10	$Mt = \sqrt{(0.07^2 + 0.07^2)} = 0.10$

					измерений (определен ий)		
128	632552.9 4	1315082. 36	632552.9 4	1315082. 36	Метод спутников ых геодезичес ких измерений (определен ий)	0.10	$Mt=\sqrt{(0.07^2+0.07^2)}=0.10$
129	632553.5 3	1315080. 86	632553.5 3	1315080. 86	Метод спутников ых геодезичес ких измерений (определен ий)	0.10	$Mt=\sqrt{(0.07^2+0.07^2)}=0.10$

**2. Сведения о частях границ уточняемого земельного участка с кадастровым номером  
81:07:0051001:68**

Обозначение части границ		Горизонтальное проложение (S), м	Описание прохождения части границ	Отметка о наличии земельного спора о местоположении границ земельного участка
от т.	до т.			
1	2	3	4	5
129	143	40.00	–	–
143	142	30.00	–	–
142	134	39.99	–	–
134	135	13.38	–	–
135	128	15.00	–	–
128	129	1.61	–	–

**3. Общие сведения об уточняемом земельном участке с кадастровым номером  
81:07:0051001:68**

№ п/п	Наименование характеристики земельного участка	Значение характеристики
1	2	3
1	Адрес земельного участка	Пермский край, Кудымкар г, Летняя ул, 5 д
	Местоположение земельного участка (при отсутствии присвоенного адреса)	–
	Дополнительные сведения о местоположении земельного участка	–
2	Площадь земельного участка ± величина погрешности определения площади ( $P \pm \Delta P$ ), м <sup>2</sup>	1200 кв.м ± 6.95 кв.м
3	Формула, примененная для расчета предельной допустимой погрешности определения площади земельного участка ( $\Delta P$ ), м <sup>2</sup>	$\Delta P = 2 * 0.10 * \sqrt{1200} * \sqrt{((1 + 1.13^2)/(2 * 1.13))} = 6.95$
4	Площадь земельного участка согласно сведениям Единого государственного реестра	1200

	недвижимости ( $P_{\text{кад}}$ ), $\text{м}^2$	
5	Оценка расхождения $P$ и $P_{\text{кад}}$ ( $P - P_{\text{кад}}$ ), $\text{м}^2$	—
6	Предельный минимальный и максимальный размеры земельного участка ( $P_{\text{мин}}$ и $P_{\text{макс}}$ ), $\text{м}^2$	600 1200
7	Кадастровый или иной номер (обозначение) здания, сооружения, объекта незавершенного строительства, расположенного на земельном участке	81:07:0051001:415
8	Иные сведения	—

## Сведения об уточняемых земельных участках

### 1. Сведения о характерных точках границы уточняемого земельного участка с кадастровым номером 81:07:0051001:69 Зона № МСК-59, зона 1

Обозначение характерных точек границ	Существующие координаты, м		Уточненные координаты, м		Метод определения координат	Средняя квадратическая погрешность определения координат характерной точки (Mt), м	Формулы, примененные для расчета средней квадратической погрешности определения координат характерной точки (Mt), м
	X	Y	X	Y			
1	2	3	4	5	6	7	8
122	632575.6 4	1315025. 07	632575.6 4	1315025. 07	Метод спутниковых геодезических измерений (определений)	0.10	$Mt = \sqrt{(0.07^2 + 0.07^2)} = 0.10$
145	632538.4 5	1315010. 34	632538.4 5	1315010. 34	Метод спутниковых геодезических измерений (определений)	0.10	$Mt = \sqrt{(0.07^2 + 0.07^2)} = 0.10$
144	632527.4 0	1315038. 23	632527.4 0	1315038. 23	Метод спутниковых геодезических измерений (определений)	0.10	$Mt = \sqrt{(0.07^2 + 0.07^2)} = 0.10$
125	632564.5 9	1315052. 96	632564.5 9	1315052. 96	Метод спутниковых геодезических измерений (определений)	0.10	$Mt = \sqrt{(0.07^2 + 0.07^2)} = 0.10$
121	632569.5 1	1315040. 53	632569.5 1	1315040. 53	Метод спутниковых геодезических измерений (определений)	0.10	$Mt = \sqrt{(0.07^2 + 0.07^2)} = 0.10$

					измерений (определен ий)		
122	632575.6 4	1315025. 07	632575.6 4	1315025. 07	Метод спутников ых геодезичес ких измерений (определен ий)	0.10	$Mt=\sqrt{(0.07^2+0.07^2)}=0.10$

**2. Сведения о частях границ уточняемого земельного участка с кадастровым номером  
81:07:0051001:69**

Обозначение части границ		Горизонтальное проложение (S), м	Описание прохождения части границ	Отметка о наличии земельного спора о местоположении границ земельного участка
от г.	до г.			
1	2	3	4	5
122	145	40.00	–	–
145	144	30.00	–	–
144	125	40.00	–	–
125	121	13.37	–	–
121	122	16.63	–	–

**3. Общие сведения об уточняемом земельном участке с кадастровым номером  
81:07:0051001:69**

№ п/п	Наименование характеристики земельного участка	Значение характеристики
1	2	3
1	Адрес земельного участка	Пермский край, Кудымкар г, Летняя ул, 9 д
	Местоположение земельного участка (при отсутствии присвоенного адреса)	–
	Дополнительные сведения о местоположении земельного участка	–
2	Площадь земельного участка ± величина погрешности определения площади ( $P \pm \Delta P$ ), м <sup>2</sup>	1200 кв.м ± 6.95 кв.м
3	Формула, примененная для расчета предельной допустимой погрешности определения площади земельного участка ( $\Delta P$ ), м <sup>2</sup>	$\Delta P = 2 * 0.10 * \sqrt{1200 * \sqrt{((1 + 1.13^2)/(2 * 1.13))}} = 6.95$
4	Площадь земельного участка согласно сведениям Единого государственного реестра недвижимости ( $P_{\text{кад}}$ ), м <sup>2</sup>	1200
5	Оценка расхождения $P$ и $P_{\text{кад}}$ ( $P - P_{\text{кад}}$ ), м <sup>2</sup>	–
6	Предельный минимальный и максимальный размеры земельного участка ( $P_{\text{мин}}$ и $P_{\text{макс}}$ ), м <sup>2</sup>	600 1200
7	Кадастровый или иной номер (обозначение) здания, сооружения, объекта незавершенного	81:07:0051001:257

	строительства, расположенного на земельном участке	
8	Иные сведения	—

### Сведения об уточняемых земельных участках

#### 1. Сведения о характерных точках границы уточняемого земельного участка с кадастровым номером 81:07:0051001:7 Зона № МСК-59, зона 1

Обозначение характерных точек границ	Существующие координаты, м		Уточненные координаты, м		Метод определения координат	Средняя квадратическая погрешность определения координат характерной точки (Mt), м	Формулы, примененные для расчета средней квадратической погрешности определения координат характерной точки (Mt), м
	X	Y	X	Y			
1	2	3	4	5	6	7	8
н259	–	–	632652.16	1315155.78	Метод спутниковых геодезических измерений (определений)	0.10	$Mt = \sqrt{(0.07^2 + 0.07^2)} = 0.10$
н260	–	–	632650.96	1315197.47	Метод спутниковых геодезических измерений (определений)	0.10	$Mt = \sqrt{(0.07^2 + 0.07^2)} = 0.10$
н261	–	–	632619.81	1315194.30	Метод спутниковых геодезических измерений (определений)	0.10	$Mt = \sqrt{(0.07^2 + 0.07^2)} = 0.10$
н262	–	–	632607.09	1315193.00	Метод спутниковых геодезических измерений (определений)	0.10	$Mt = \sqrt{(0.07^2 + 0.07^2)} = 0.10$
н263	–	–	632600.62	1315148.52	Метод спутниковых геодезических измерений (определений)	0.10	$Mt = \sqrt{(0.07^2 + 0.07^2)} = 0.10$

					измерений (определен ий)		
н259	–	–	632652.1 6	1315155. 78	Метод спутников ых геодезичес ких измерений (определен ий)	0.10	$Mt = \sqrt{(0.07^2 + 0.07^2)} = 0.10$

**2. Сведения о частях границ уточняемого земельного участка с кадастровым номером  
81:07:0051001:7**

Обозначение части границ		Горизонтальное проложение (S), м	Описание прохождения части границ	Отметка о наличии земельного спора о местоположении границ земельного участка
от т.	до т.			
1	2	3	4	5
н259	н260	41.71	–	–
н260	н261	31.31	–	–
н261	н262	12.79	–	–
н262	н263	44.95	–	–
н263	н259	52.05	–	–

**3. Общие сведения об уточняемом земельном участке с кадастровым номером  
81:07:0051001:7**

№ п/п	Наименование характеристики земельного участка	Значение характеристики
1	2	3
1	Адрес земельного участка	Пермский край, Кудымкар г, Центральная ул, 2 д
	Местоположение земельного участка (при отсутствии присвоенного адреса)	–
	Дополнительные сведения о местоположении земельного участка	–
2	Площадь земельного участка ± величина погрешности определения площади ( $P \pm \Delta P$ ), м <sup>2</sup>	2040 кв.м ± 9.04 кв.м
3	Формула, примененная для расчета предельной допустимой погрешности определения площади земельного участка ( $\Delta P$ ), м <sup>2</sup>	$\Delta P = 2 * 0.10 * \sqrt{2040} * \sqrt{((1 + 1.05^2)/(2 * 1.05))} = 9.04$
4	Площадь земельного участка согласно сведениям Единого государственного реестра недвижимости ( $P_{\text{кад}}$ ), м <sup>2</sup>	2040
5	Оценка расхождения $P$ и $P_{\text{кад}}$ ( $P - P_{\text{кад}}$ ), м <sup>2</sup>	–
6	Предельный минимальный и максимальный размеры земельного участка ( $P_{\text{мин}}$ и $P_{\text{макс}}$ ), м <sup>2</sup>	600 1200
7	Кадастровый или иной номер (обозначение) здания, сооружения, объекта незавершенного	81:07:0051001:108 (многоквартирный дом)

	строительства, расположенного на земельном участке	
8	Иные сведения	—

### Сведения об уточняемых земельных участках

#### 1. Сведения о характерных точках границы уточняемого земельного участка с кадастровым номером 81:07:0051001:70 Зона № МСК-59, зона 1

Обозначение характерных точек границ	Существующие координаты, м		Уточненные координаты, м		Метод определения координат	Средняя квадратическая погрешность определения координат характерной точки (Mt), м	Формулы, примененные для расчета средней квадратической погрешности определения координат характерной точки (Mt), м
	X	Y	X	Y			
1	2	3	4	5	6	7	8
118	632586.6 9	1314997. 18	632586.6 9	1314997. 18	Метод спутниковых геодезических измерений (определений)	0.10	$Mt=\sqrt{(0.07^2+0.07^2)}=0.10$
146	632549.5 0	1314982. 45	632549.5 0	1314982. 45	Метод спутниковых геодезических измерений (определений)	0.10	$Mt=\sqrt{(0.07^2+0.07^2)}=0.10$
145	632538.4 5	1315010. 34	632538.4 5	1315010. 34	Метод спутниковых геодезических измерений (определений)	0.10	$Mt=\sqrt{(0.07^2+0.07^2)}=0.10$
122	632575.6 4	1315025. 07	632575.6 4	1315025. 07	Метод спутниковых геодезических измерений (определений)	0.10	$Mt=\sqrt{(0.07^2+0.07^2)}=0.10$
117	632580.5 7	1315012. 63	632580.5 7	1315012. 63	Метод спутниковых геодезических измерений (определений)	0.10	$Mt=\sqrt{(0.07^2+0.07^2)}=0.10$

					измерений (определен ий)		
118	632586.6 9	1314997. 18	632586.6 9	1314997. 18	Метод спутников ых геодезичес ких измерений (определен ий)	0.10	$Mt=\sqrt{(0.07^2+0.07^2)}=0.10$

**2. Сведения о частях границ уточняемого земельного участка с кадастровым номером  
81:07:0051001:70**

Обозначение части границ		Горизонтальное проложение (S), м	Описание прохождения части границ	Отметка о наличии земельного спора о местоположении границ земельного участка
от т.	до т.			
1	2	3	4	5
118	146	40.00	–	–
146	145	30.00	–	–
145	122	40.00	–	–
122	117	13.38	–	–
117	118	16.62	–	–

**3. Общие сведения об уточняемом земельном участке с кадастровым номером  
81:07:0051001:70**

№ п/п	Наименование характеристики земельного участка	Значение характеристики
1	2	3
1	Адрес земельного участка	Пермский край, Кудымкар г, Летняя ул, 11 д
	Местоположение земельного участка (при отсутствии присвоенного адреса)	–
	Дополнительные сведения о местоположении земельного участка	–
2	Площадь земельного участка ± величина погрешности определения площади ( $P \pm \Delta P$ ), м <sup>2</sup>	1200 кв.м ± 6.95 кв.м
3	Формула, примененная для расчета предельной допустимой погрешности определения площади земельного участка ( $\Delta P$ ), м <sup>2</sup>	$\Delta P = 2 * 0.10 * \sqrt{1200} * \sqrt{((1 + 1.13^2)/(2 * 1.13))} = 6.95$
4	Площадь земельного участка согласно сведениям Единого государственного реестра недвижимости ( $P_{\text{кад}}$ ), м <sup>2</sup>	1200
5	Оценка расхождения $P$ и $P_{\text{кад}}$ ( $P - P_{\text{кад}}$ ), м <sup>2</sup>	–
6	Предельный минимальный и максимальный размеры земельного участка ( $P_{\text{мин}}$ и $P_{\text{макс}}$ ), м <sup>2</sup>	600 1200
7	Кадастровый или иной номер (обозначение) здания, сооружения, объекта незавершенного	81:07:0051001:256

	строительства, расположенного на земельном участке	
8	Иные сведения	—

### Сведения об уточняемых земельных участках

#### 1. Сведения о характерных точках границы уточняемого земельного участка с кадастровым номером 81:07:0051001:71 Зона № МСК-59, зона 1

Обозначение характерных точек границ	Существующие координаты, м		Уточненные координаты, м		Метод определения координат	Средняя квадратическая погрешность определения координат характерной точки (Mt), м	Формулы, примененные для расчета средней квадратической погрешности определения координат характерной точки (Mt), м
	X	Y	X	Y			
1	2	3	4	5	6	7	8
155	632477.2 7	1315105. 20	632477.2 7	1315105. 20	Метод спутниковых геодезических измерений (определений)	0.10	$Mt=\sqrt{(0.07^2+0.07^2)}=0.10$
157	632466.2 2	1315133. 09	632466.2 2	1315133. 09	Метод спутниковых геодезических измерений (определений)	0.10	$Mt=\sqrt{(0.07^2+0.07^2)}=0.10$
158	632429.0 3	1315118. 36	632429.0 3	1315118. 36	Метод спутниковых геодезических измерений (определений)	0.10	$Mt=\sqrt{(0.07^2+0.07^2)}=0.10$
156	632440.0 8	1315090. 47	632440.0 8	1315090. 47	Метод спутниковых геодезических измерений (определений)	0.10	$Mt=\sqrt{(0.07^2+0.07^2)}=0.10$
155	632477.2 7	1315105. 20	632477.2 7	1315105. 20	Метод спутниковых геодезических измерений (определений)	0.10	$Mt=\sqrt{(0.07^2+0.07^2)}=0.10$

					измерений (определен ий)		
<b>2. Сведения о частях границ уточняемого земельного участка с кадастровым номером 81:07:0051001:71</b>							
<b>Обозначение части границ</b>		<b>Горизонтальное проложение (S), м</b>	<b>Описание прохождения части границ</b>	<b>Отметка о наличии земельного спора о местоположении границ земельного участка</b>			
<b>от г.</b>	<b>до г.</b>						
<b>1</b>	<b>2</b>	<b>3</b>	<b>4</b>	<b>5</b>			
155	157	30.00	–	–			
157	158	40.00	–	–			
158	156	30.00	–	–			
156	155	40.00	–	–			
<b>3. Общие сведения об уточняемом земельном участке с кадастровым номером 81:07:0051001:71</b>							
<b>№ п/п</b>	<b>Наименование характеристики земельного участка</b>		<b>Значение характеристики</b>				
<b>1</b>	<b>2</b>		<b>3</b>				
1	Адрес земельного участка		Пермский край, Кудымкар г, Центральная ул, 4 д				
	Местоположение земельного участка (при отсутствии присвоенного адреса)		–				
	Дополнительные сведения о местоположении земельного участка		–				
2	Площадь земельного участка ± величина погрешности определения площади ( $P \pm \Delta P$ ), м <sup>2</sup>		1200 кв.м ± 6.95 кв.м				
3	Формула, примененная для расчета предельной допустимой погрешности определения площади земельного участка ( $\Delta P$ ), м <sup>2</sup>		$\Delta P = 2 * 0.10 * \sqrt{1200} * \sqrt{((1 + 1.13^2)/(2 * 1.13))} = 6.95$				
4	Площадь земельного участка согласно сведениям Единого государственного реестра недвижимости ( $P_{\text{кад}}$ ), м <sup>2</sup>		1200				
5	Оценка расхождения $P$ и $P_{\text{кад}}$ ( $P - P_{\text{кад}}$ ), м <sup>2</sup>		–				
6	Предельный минимальный и максимальный размеры земельного участка ( $P_{\text{мин}}$ и $P_{\text{макс}}$ ), м <sup>2</sup>		600 1200				
7	Кадастровый или иной номер (обозначение) здания, сооружения, объекта незавершенного строительства, расположенного на земельном участке		–				
8	Иные сведения		–				

### Сведения об уточняемых земельных участках

#### 1. Сведения о характерных точках границы уточняемого земельного участка с кадастровым номером 81:07:0051001:72 Зона № МСК-59, зона 1

Обозначение характерных точек границ	Существующие координаты, м		Уточненные координаты, м		Метод определения координат	Средняя квадратическая погрешность определения координат характерной точки (Mt), м	Формулы, примененные для расчета средней квадратической погрешности определения координат характерной точки (Mt), м
	X	Y	X	Y			
1	2	3	4	5	6	7	8
151	632499.3 7	1315049. 42	632499.3 7	1315049. 42	Метод спутниковых геодезических измерений (определений)	0.10	$Mt=\sqrt{(0.07^2+0.07^2)}=0.10$
152	632462.1 8	1315034. 69	632462.1 8	1315034. 69	Метод спутниковых геодезических измерений (определений)	0.10	$Mt=\sqrt{(0.07^2+0.07^2)}=0.10$
154	632451.1 4	1315062. 57	632451.1 4	1315062. 57	Метод спутниковых геодезических измерений (определений)	0.10	$Mt=\sqrt{(0.07^2+0.07^2)}=0.10$
153	632488.3 2	1315077. 32	632488.3 2	1315077. 32	Метод спутниковых геодезических измерений (определений)	0.10	$Mt=\sqrt{(0.07^2+0.07^2)}=0.10$
151	632499.3 7	1315049. 42	632499.3 7	1315049. 42	Метод спутниковых геодезических измерений (определений)	0.10	$Mt=\sqrt{(0.07^2+0.07^2)}=0.10$

					измерений (определен ий)		
<b>2. Сведения о частях границ уточняемого земельного участка с кадастровым номером 81:07:0051001:72</b>							
<b>Обозначение части границ</b>		<b>Горизонтальное проложение (S), м</b>	<b>Описание прохождения части границ</b>	<b>Отметка о наличии земельного спора о местоположении границ земельного участка</b>			
<b>от т.</b>	<b>до т.</b>						
<b>1</b>	<b>2</b>	<b>3</b>	<b>4</b>	<b>5</b>			
151	152	40.00	–	–			
152	154	29.99	–	–			
154	153	40.00	–	–			
153	151	30.01	–	–			
<b>3. Общие сведения об уточняемом земельном участке с кадастровым номером 81:07:0051001:72</b>							
<b>№ п/п</b>	<b>Наименование характеристики земельного участка</b>		<b>Значение характеристики</b>				
<b>1</b>	<b>2</b>		<b>3</b>				
1	Адрес земельного участка		Пермский край, Кудымкар г, Летняя ул, 8 д				
	Местоположение земельного участка (при отсутствии присвоенного адреса)		–				
	Дополнительные сведения о местоположении земельного участка		–				
2	Площадь земельного участка ± величина погрешности определения площади ( $P \pm \Delta P$ ), м <sup>2</sup>		1200 кв.м ± 6.95 кв.м				
3	Формула, примененная для расчета предельной допустимой погрешности определения площади земельного участка ( $\Delta P$ ), м <sup>2</sup>		$\Delta P = 2 * 0.10 * \sqrt{1200} * \sqrt{((1 + 1.13^2)/(2 * 1.13))} = 6.95$				
4	Площадь земельного участка согласно сведениям Единого государственного реестра недвижимости ( $P_{\text{кад}}$ ), м <sup>2</sup>		1200				
5	Оценка расхождения $P$ и $P_{\text{кад}}$ ( $P - P_{\text{кад}}$ ), м <sup>2</sup>		–				
6	Предельный минимальный и максимальный размеры земельного участка ( $P_{\text{мин}}$ и $P_{\text{макс}}$ ), м <sup>2</sup>		600 1200				
7	Кадастровый или иной номер (обозначение) здания, сооружения, объекта незавершенного строительства, расположенного на земельном участке		81:07:0051001:292				
8	Иные сведения		–				

### Сведения об уточняемых земельных участках

#### 1. Сведения о характерных точках границы уточняемого земельного участка с кадастровым номером 81:07:0051001:73 Зона № МСК-59, зона 1

Обозначение характерных точек границ	Существующие координаты, м		Уточненные координаты, м		Метод определения координат	Средняя квадратическая погрешность определения координат характерной точки (Mt), м	Формулы, примененные для расчета средней квадратической погрешности определения координат характерной точки (Mt), м
	X	Y	X	Y			
1	2	3	4	5	6	7	8
157	632466.2 2	1315133. 09	632466.2 2	1315133. 09	Метод спутниковых геодезических измерений (определений)	0.10	$Mt = \sqrt{(0.07^2 + 0.07^2)} = 0.10$
158	632429.0 3	1315118. 36	632429.0 3	1315118. 36	Метод спутниковых геодезических измерений (определений)	0.10	$Mt = \sqrt{(0.07^2 + 0.07^2)} = 0.10$
160	632415.5 3	1315152. 45	632415.5 3	1315152. 45	Метод спутниковых геодезических измерений (определений)	0.10	$Mt = \sqrt{(0.07^2 + 0.07^2)} = 0.10$
159	632457.6 5	1315154. 75	632457.6 5	1315154. 75	Метод спутниковых геодезических измерений (определений)	0.10	$Mt = \sqrt{(0.07^2 + 0.07^2)} = 0.10$
157	632466.2 2	1315133. 09	632466.2 2	1315133. 09	Метод спутниковых геодезических измерений (определений)	0.10	$Mt = \sqrt{(0.07^2 + 0.07^2)} = 0.10$

					измерений (определен ий)		
<b>2. Сведения о частях границ уточняемого земельного участка с кадастровым номером 81:07:0051001:73</b>							
<b>Обозначение части границ</b>		<b>Горизонтальное проложение (S), м</b>	<b>Описание прохождения части границ</b>	<b>Отметка о наличии земельного спора о местоположении границ земельного участка</b>			
<b>от г.</b>	<b>до г.</b>						
<b>1</b>	<b>2</b>	<b>3</b>	<b>4</b>	<b>5</b>			
157	158	40.00	–	–			
158	160	36.67	–	–			
160	159	42.18	–	–			
159	157	23.29	–	–			
<b>3. Общие сведения об уточняемом земельном участке с кадастровым номером 81:07:0051001:73</b>							
<b>№ п/п</b>	<b>Наименование характеристики земельного участка</b>			<b>Значение характеристики</b>			
<b>1</b>	<b>2</b>			<b>3</b>			
1	Адрес земельного участка			Пермский край, Кудымкар г, Лесная ул, 12 д			
	Местоположение земельного участка (при отсутствии присвоенного адреса)			–			
	Дополнительные сведения о местоположении земельного участка			–			
2	Площадь земельного участка ± величина погрешности определения площади ( $P \pm \Delta P$ ), м <sup>2</sup>			1199 кв.м ± 7.11 кв.м			
3	Формула, примененная для расчета предельной допустимой погрешности определения площади земельного участка ( $\Delta P$ ), м <sup>2</sup>			$\Delta P = 2 * 0.10 * \sqrt{1199} * \sqrt{((1 + 1.39^2)/(2 * 1.39))} = 7.11$			
4	Площадь земельного участка согласно сведениям Единого государственного реестра недвижимости ( $P_{\text{кад}}$ ), м <sup>2</sup>			1199			
5	Оценка расхождения $P$ и $P_{\text{кад}}$ ( $P - P_{\text{кад}}$ ), м <sup>2</sup>			–			
6	Предельный минимальный и максимальный размеры земельного участка ( $P_{\text{мин}}$ и $P_{\text{макс}}$ ), м <sup>2</sup>			600 1200			
7	Кадастровый или иной номер (обозначение) здания, сооружения, объекта незавершенного строительства, расположенного на земельном участке			–			
8	Иные сведения			–			

### Сведения об уточняемых земельных участках

#### 1. Сведения о характерных точках границы уточняемого земельного участка с кадастровым номером 81:07:0051001:74 Зона № МСК-59, зона 1

Обозначение характерных точек границ	Существующие координаты, м		Уточненные координаты, м		Метод определения координат	Средняя квадратическая погрешность определения координат характерной точки (Mt), м	Формулы, примененные для расчета средней квадратической погрешности определения координат характерной точки (Mt), м
	X	Y	X	Y			
1	2	3	4	5	6	7	8
153	632488.3 2	1315077. 32	632488.3 2	1315077. 32	Метод спутниковых геодезических измерений (определений)	0.10	$Mt=\sqrt{(0.07^2+0.07^2)}=0.10$
155	632477.2 7	1315105. 20	632477.2 7	1315105. 20	Метод спутниковых геодезических измерений (определений)	0.10	$Mt=\sqrt{(0.07^2+0.07^2)}=0.10$
156	632440.0 8	1315090. 47	632440.0 8	1315090. 47	Метод спутниковых геодезических измерений (определений)	0.10	$Mt=\sqrt{(0.07^2+0.07^2)}=0.10$
154	632451.1 4	1315062. 57	632451.1 4	1315062. 57	Метод спутниковых геодезических измерений (определений)	0.10	$Mt=\sqrt{(0.07^2+0.07^2)}=0.10$
153	632488.3 2	1315077. 32	632488.3 2	1315077. 32	Метод спутниковых геодезических измерений (определений)	0.10	$Mt=\sqrt{(0.07^2+0.07^2)}=0.10$

					измерений (определен ий)		
<b>2. Сведения о частях границ уточняемого земельного участка с кадастровым номером 81:07:0051001:74</b>							
<b>Обозначение части границ</b>		<b>Горизонтальное проложение (S), м</b>	<b>Описание прохождения части границ</b>	<b>Отметка о наличии земельного спора о местоположении границ земельного участка</b>			
<b>от г.</b>	<b>до г.</b>						
<b>1</b>	<b>2</b>	<b>3</b>	<b>4</b>	<b>5</b>			
153	155	29.99	–	–			
155	156	40.00	–	–			
156	154	30.01	–	–			
154	153	40.00	–	–			
<b>3. Общие сведения об уточняемом земельном участке с кадастровым номером 81:07:0051001:74</b>							
<b>№ п/п</b>	<b>Наименование характеристики земельного участка</b>		<b>Значение характеристики</b>				
<b>1</b>	<b>2</b>		<b>3</b>				
1	Адрес земельного участка		Пермский край, Кудымкар г, Летняя ул, 6 д				
	Местоположение земельного участка (при отсутствии присвоенного адреса)		–				
	Дополнительные сведения о местоположении земельного участка		–				
2	Площадь земельного участка ± величина погрешности определения площади ( $P \pm \Delta P$ ), м <sup>2</sup>		1200 кв.м ± 6.95 кв.м				
3	Формула, примененная для расчета предельной допустимой погрешности определения площади земельного участка ( $\Delta P$ ), м <sup>2</sup>		$\Delta P = 2 * 0.10 * \sqrt{1200} * \sqrt{((1 + 1.13^2)/(2 * 1.13))} = 6.95$				
4	Площадь земельного участка согласно сведениям Единого государственного реестра недвижимости ( $P_{\text{кад}}$ ), м <sup>2</sup>		1200				
5	Оценка расхождения $P$ и $P_{\text{кад}}$ ( $P - P_{\text{кад}}$ ), м <sup>2</sup>		–				
6	Предельный минимальный и максимальный размеры земельного участка ( $P_{\text{мин}}$ и $P_{\text{макс}}$ ), м <sup>2</sup>		600 1200				
7	Кадастровый или иной номер (обозначение) здания, сооружения, объекта незавершенного строительства, расположенного на земельном участке		81:07:0051001:262				
8	Иные сведения		–				

### Сведения об уточняемых земельных участках

#### 1. Сведения о характерных точках границы уточняемого земельного участка с кадастровым номером 81:07:0051001:75 Зона № МСК-59, зона 1

Обозначение характерных точек границ	Существующие координаты, м		Уточненные координаты, м		Метод определения координат	Средняя квадратическая погрешность определения координат характерной точки (Mt), м	Формулы, примененные для расчета средней квадратической погрешности определения координат характерной точки (Mt), м
	X	Y	X	Y			
1	2	3	4	5	6	7	8
115	632628.8 1	1314999. 48	632628.8 1	1314999. 48	Метод спутниковых геодезических измерений (определений)	0.10	$Mt = \sqrt{(0.07^2 + 0.07^2)} = 0.10$
116	632617.7 6	1315027. 37	632617.7 6	1315027. 37	Метод спутниковых геодезических измерений (определений)	0.10	$Mt = \sqrt{(0.07^2 + 0.07^2)} = 0.10$
117	632580.5 7	1315012. 63	632580.5 7	1315012. 63	Метод спутниковых геодезических измерений (определений)	0.10	$Mt = \sqrt{(0.07^2 + 0.07^2)} = 0.10$
118	632586.6 9	1314997. 18	632586.6 9	1314997. 18	Метод спутниковых геодезических измерений (определений)	0.10	$Mt = \sqrt{(0.07^2 + 0.07^2)} = 0.10$
119	632591.6 2	1314984. 75	632591.6 2	1314984. 75	Метод спутниковых геодезических измерений (определений)	0.10	$Mt = \sqrt{(0.07^2 + 0.07^2)} = 0.10$

					измерений (определен ий)		
115	632628.8 1	1314999. 48	632628.8 1	1314999. 48	Метод спутников ых геодезичес ких измерений (определен ий)	0.10	$Mt=\sqrt{(0.07^2+0.07^2)}=0.10$

**2. Сведения о частях границ уточняемого земельного участка с кадастровым номером  
81:07:0051001:75**

Обозначение части границ		Горизонтальное проложение (S), м	Описание прохождения части границ	Отметка о наличии земельного спора о местоположении границ земельного участка
от г.	до г.			
1	2	3	4	5
115	116	30.00	–	–
116	117	40.00	–	–
117	118	16.62	–	–
118	119	13.37	–	–
119	115	40.00	–	–

**3. Общие сведения об уточняемом земельном участке с кадастровым номером  
81:07:0051001:75**

№ п/п	Наименование характеристики земельного участка	Значение характеристики
1	2	3
1	Адрес земельного участка	Пермский край, Кудымкар г, Светлая ул, 12 д
	Местоположение земельного участка (при отсутствии присвоенного адреса)	–
	Дополнительные сведения о местоположении земельного участка	–
2	Площадь земельного участка ± величина погрешности определения площади ( $P \pm \Delta P$ ), м <sup>2</sup>	1200 кв.м ± 6.95 кв.м
3	Формула, примененная для расчета предельной допустимой погрешности определения площади земельного участка ( $\Delta P$ ), м <sup>2</sup>	$\Delta P = 2 * 0.10 * \sqrt{1200} * \sqrt{((1 + 1.13^2)/(2 * 1.13))} = 6.95$
4	Площадь земельного участка согласно сведениям Единого государственного реестра недвижимости ( $P_{\text{кад}}$ ), м <sup>2</sup>	1200
5	Оценка расхождения $P$ и $P_{\text{кад}}$ ( $P - P_{\text{кад}}$ ), м <sup>2</sup>	–
6	Предельный минимальный и максимальный размеры земельного участка ( $P_{\text{мин}}$ и $P_{\text{макс}}$ ), м <sup>2</sup>	600 1200
7	Кадастровый или иной номер (обозначение) здания, сооружения, объекта незавершенного	81:07:0051001:258

	строительства, расположенного на земельном участке	
8	Иные сведения	—

## Сведения об уточняемых земельных участках

### 1. Сведения о характерных точках границы уточняемого земельного участка с кадастровым номером 81:07:0051001:76 Зона № МСК-59, зона 1

Обозначение характерных точек границ	Существующие координаты, м		Уточненные координаты, м		Метод определения координат	Средняя квадратическая погрешность определения координат характерной точки (Mt), м	Формулы, примененные для расчета средней квадратической погрешности определения координат характерной точки (Mt), м
	X	Y	X	Y			
1	2	3	4	5	6	7	8
125	632564.5 9	1315052. 96	632564.5 9	1315052. 96	Метод спутниковых геодезических измерений (определений)	0.10	$Mt = \sqrt{(0.07^2 + 0.07^2)} = 0.10$
144	632527.4 0	1315038. 23	632527.4 0	1315038. 23	Метод спутниковых геодезических измерений (определений)	0.10	$Mt = \sqrt{(0.07^2 + 0.07^2)} = 0.10$
143	632516.3 5	1315066. 12	632516.3 5	1315066. 12	Метод спутниковых геодезических измерений (определений)	0.10	$Mt = \sqrt{(0.07^2 + 0.07^2)} = 0.10$
129	632553.5 3	1315080. 86	632553.5 3	1315080. 86	Метод спутниковых геодезических измерений (определений)	0.10	$Mt = \sqrt{(0.07^2 + 0.07^2)} = 0.10$
130	632558.4 7	1315068. 41	632558.4 7	1315068. 41	Метод спутниковых геодезических измерений (определений)	0.10	$Mt = \sqrt{(0.07^2 + 0.07^2)} = 0.10$

					измерений (определен ий)		
124	632563.9 8	1315054. 48	632563.9 8	1315054. 48	Метод спутников ых геодезичес ких измерений (определен ий)	0.10	$Mt=\sqrt{(0.07^2+0.07^2)}=0.10$
125	632564.5 9	1315052. 96	632564.5 9	1315052. 96	Метод спутников ых геодезичес ких измерений (определен ий)	0.10	$Mt=\sqrt{(0.07^2+0.07^2)}=0.10$

**2. Сведения о частях границ уточняемого земельного участка с кадастровым номером  
81:07:0051001:76**

Обозначение части границ		Горизонтальное проложение (S), м	Описание прохождения части границ	Отметка о наличии земельного спора о местоположении границ земельного участка
от т.	до т.			
1	2	3	4	5
125	144	40.00	–	–
144	143	30.00	–	–
143	129	40.00	–	–
129	130	13.39	–	–
130	124	14.98	–	–
124	125	1.64	–	–

**3. Общие сведения об уточняемом земельном участке с кадастровым номером  
81:07:0051001:76**

№ п/п	Наименование характеристики земельного участка	Значение характеристики
1	2	3
1	Адрес земельного участка	Пермский край, Кудымкар г, Летняя ул, 7 д
	Местоположение земельного участка (при отсутствии присвоенного адреса)	–
	Дополнительные сведения о местоположении земельного участка	–
2	Площадь земельного участка ± величина погрешности определения площади ( $P \pm \Delta P$ ), м <sup>2</sup>	1200 кв.м ± 6.95 кв.м
3	Формула, примененная для расчета предельной допустимой погрешности определения площади земельного участка ( $\Delta P$ ), м <sup>2</sup>	$\Delta P = 2 * 0.10 * \sqrt{1200} * \sqrt{((1 + 1.13^2)/(2 * 1.13))} = 6.95$
4	Площадь земельного участка согласно сведениям Единого государственного реестра	1200

	недвижимости ( $P_{\text{кад}}$ ), $\text{м}^2$	
5	Оценка расхождения $P$ и $P_{\text{кад}}$ ( $P - P_{\text{кад}}$ ), $\text{м}^2$	—
6	Предельный минимальный и максимальный размеры земельного участка ( $P_{\text{мин}}$ и $P_{\text{макс}}$ ), $\text{м}^2$	600 1200
7	Кадастровый или иной номер (обозначение) здания, сооружения, объекта незавершенного строительства, расположенного на земельном участке	81:07:0051001:238
8	Иные сведения	—

### Сведения об уточняемых земельных участках

#### 1. Сведения о характерных точках границы уточняемого земельного участка с кадастровым номером 81:07:0051001:77 Зона № МСК-59, зона 1

Обозначение характерных точек границ	Существующие координаты, м		Уточненные координаты, м		Метод определения координат	Средняя квадратическая погрешность определения координат характерной точки (Mt), м	Формулы, примененные для расчета средней квадратической погрешности определения координат характерной точки (Mt), м
	X	Y	X	Y			
1	2	3	4	5	6	7	8
148	632510.4 2	1315021. 53	632510.4 2	1315021. 53	Метод спутниковых геодезических измерений (определений)	0.10	$Mt=\sqrt{(0.07^2+0.07^2)}=0.10$
151	632499.3 7	1315049. 42	632499.3 7	1315049. 42	Метод спутниковых геодезических измерений (определений)	0.10	$Mt=\sqrt{(0.07^2+0.07^2)}=0.10$
152	632462.1 8	1315034. 69	632462.1 8	1315034. 69	Метод спутниковых геодезических измерений (определений)	0.10	$Mt=\sqrt{(0.07^2+0.07^2)}=0.10$
149	632473.2 3	1315006. 79	632473.2 3	1315006. 79	Метод спутниковых геодезических измерений (определений)	0.10	$Mt=\sqrt{(0.07^2+0.07^2)}=0.10$
148	632510.4 2	1315021. 53	632510.4 2	1315021. 53	Метод спутниковых геодезических измерений (определений)	0.10	$Mt=\sqrt{(0.07^2+0.07^2)}=0.10$

					измерений (определен ий)		
<b>2. Сведения о частях границ уточняемого земельного участка с кадастровым номером 81:07:0051001:77</b>							
<b>Обозначение части границ</b>		<b>Горизонтальное проложение (S), м</b>	<b>Описание прохождения части границ</b>	<b>Отметка о наличии земельного спора о местоположении границ земельного участка</b>			
<b>от т.</b>	<b>до т.</b>						
<b>1</b>	<b>2</b>	<b>3</b>	<b>4</b>	<b>5</b>			
148	151	30.00	–	–			
151	152	40.00	–	–			
152	149	30.01	–	–			
149	148	40.00	–	–			
<b>3. Общие сведения об уточняемом земельном участке с кадастровым номером 81:07:0051001:77</b>							
<b>№ п/п</b>	<b>Наименование характеристики земельного участка</b>			<b>Значение характеристики</b>			
<b>1</b>	<b>2</b>			<b>3</b>			
1	Адрес земельного участка			Пермский край, Кудымкар г, Летняя ул, 10 д			
	Местоположение земельного участка (при отсутствии присвоенного адреса)			–			
	Дополнительные сведения о местоположении земельного участка			–			
2	Площадь земельного участка ± величина погрешности определения площади ( $P \pm \Delta P$ ), м <sup>2</sup>			1200 кв.м ± 6.95 кв.м			
3	Формула, примененная для расчета предельной допустимой погрешности определения площади земельного участка ( $\Delta P$ ), м <sup>2</sup>			$\Delta P = 2 * 0.10 * \sqrt{1200} * \sqrt{((1 + 1.13^2)/(2 * 1.13))} =$ 6.95			
4	Площадь земельного участка согласно сведениям Единого государственного реестра недвижимости ( $P_{\text{кад}}$ ), м <sup>2</sup>			1200			
5	Оценка расхождения $P$ и $P_{\text{кад}}$ ( $P -$ $P_{\text{кад}}$ ), м <sup>2</sup>			–			
6	Предельный минимальный и максимальный размеры земельного участка ( $P_{\text{мин}}$ и $P_{\text{макс}}$ ), м <sup>2</sup>			600 1200			
7	Кадастровый или иной номер (обозначение) здания, сооружения, объекта незавершенного строительства, расположенного на земельном участке			–			
8	Иные сведения			–			

### Сведения об уточняемых земельных участках

#### 1. Сведения о характерных точках границы уточняемого земельного участка с кадастровым номером 81:07:0051001:78 Зона № МСК-59, зона 1

Обозначение характерных точек границ	Существующие координаты, м		Уточненные координаты, м		Метод определения координат	Средняя квадратическая погрешность определения координат характерной точки (Mt), м	Формулы, примененные для расчета средней квадратической погрешности определения координат характерной точки (Mt), м
	X	Y	X	Y			
1	2	3	4	5	6	7	8
147	632521.4 7	1314993. 65	632521.4 7	1314993. 65	Метод спутниковых геодезических измерений (определений)	0.10	$Mt=\sqrt{(0.07^2+0.07^2)}=0.10$
148	632510.4 2	1315021. 53	632510.4 2	1315021. 53	Метод спутниковых геодезических измерений (определений)	0.10	$Mt=\sqrt{(0.07^2+0.07^2)}=0.10$
149	632473.2 3	1315006. 79	632473.2 3	1315006. 79	Метод спутниковых геодезических измерений (определений)	0.10	$Mt=\sqrt{(0.07^2+0.07^2)}=0.10$
150	632484.2 8	1314978. 91	632484.2 8	1314978. 91	Метод спутниковых геодезических измерений (определений)	0.10	$Mt=\sqrt{(0.07^2+0.07^2)}=0.10$
147	632521.4 7	1314993. 65	632521.4 7	1314993. 65	Метод спутниковых геодезических измерений (определений)	0.10	$Mt=\sqrt{(0.07^2+0.07^2)}=0.10$

					измерений (определен ий)		
<b>2. Сведения о частях границ уточняемого земельного участка с кадастровым номером 81:07:0051001:78</b>							
<b>Обозначение части границ</b>		<b>Горизонтальное проложение (S), м</b>	<b>Описание прохождения части границ</b>	<b>Отметка о наличии земельного спора о местоположении границ земельного участка</b>			
<b>от г.</b>	<b>до г.</b>						
<b>1</b>	<b>2</b>	<b>3</b>	<b>4</b>	<b>5</b>			
147	148	29.99	–	–			
148	149	40.00	–	–			
149	150	29.99	–	–			
150	147	40.00	–	–			
<b>3. Общие сведения об уточняемом земельном участке с кадастровым номером 81:07:0051001:78</b>							
<b>№ п/п</b>	<b>Наименование характеристики земельного участка</b>		<b>Значение характеристики</b>				
<b>1</b>	<b>2</b>		<b>3</b>				
1	Адрес земельного участка		Пермский край, Кудымкар г, Летняя ул, 12 д				
	Местоположение земельного участка (при отсутствии присвоенного адреса)		–				
	Дополнительные сведения о местоположении земельного участка		–				
2	Площадь земельного участка ± величина погрешности определения площади ( $P \pm \Delta P$ ), м <sup>2</sup>		1200 кв.м ± 6.95 кв.м				
3	Формула, примененная для расчета предельной допустимой погрешности определения площади земельного участка ( $\Delta P$ ), м <sup>2</sup>		$\Delta P = 2 * 0.10 * \sqrt{1200} * \sqrt{((1 + 1.13^2)/(2 * 1.13))} = 6.95$				
4	Площадь земельного участка согласно сведениям Единого государственного реестра недвижимости ( $P_{\text{кад}}$ ), м <sup>2</sup>		1200				
5	Оценка расхождения $P$ и $P_{\text{кад}}$ ( $P - P_{\text{кад}}$ ), м <sup>2</sup>		–				
6	Предельный минимальный и максимальный размеры земельного участка ( $P_{\text{мин}}$ и $P_{\text{макс}}$ ), м <sup>2</sup>		600 1200				
7	Кадастровый или иной номер (обозначение) здания, сооружения, объекта незавершенного строительства, расположенного на земельном участке		81:07:0051001:294				
8	Иные сведения		–				

### Сведения об уточняемых земельных участках

#### 1. Сведения о характерных точках границы уточняемого земельного участка с кадастровым номером 81:07:0051001:80 Зона № МСК-59, зона 1

Обозначение характерных точек границ	Существующие координаты, м		Уточненные координаты, м		Метод определения координат	Средняя квадратическая погрешность определения координат характерной точки (Mt), м	Формулы, примененные для расчета средней квадратической погрешности определения координат характерной точки (Mt), м
	X	Y	X	Y			
1	2	3	4	5	6	7	8
46	632848.2 5	1315005. 38	632848.2 5	1315005. 38	Метод спутниковых геодезических измерений (определений)	0.10	$Mt=\sqrt{(0.07^2+0.07^2)}=0.10$
47	632846.3 5	1315035. 32	632846.3 5	1315035. 32	Метод спутниковых геодезических измерений (определений)	0.10	$Mt=\sqrt{(0.07^2+0.07^2)}=0.10$
48	632806.4 3	1315032. 80	632806.4 3	1315032. 80	Метод спутниковых геодезических измерений (определений)	0.10	$Mt=\sqrt{(0.07^2+0.07^2)}=0.10$
49	632808.3 2	1315002. 86	632808.3 2	1315002. 86	Метод спутниковых геодезических измерений (определений)	0.10	$Mt=\sqrt{(0.07^2+0.07^2)}=0.10$
46	632848.2 5	1315005. 38	632848.2 5	1315005. 38	Метод спутниковых геодезических измерений (определений)	0.10	$Mt=\sqrt{(0.07^2+0.07^2)}=0.10$

					измерений (определен ий)		
<b>2. Сведения о частях границ уточняемого земельного участка с кадастровым номером 81:07:0051001:80</b>							
<b>Обозначение части границ</b>		<b>Горизонтальное проложение (S), м</b>	<b>Описание прохождения части границ</b>	<b>Отметка о наличии земельного спора о местоположении границ земельного участка</b>			
<b>от г.</b>	<b>до г.</b>						
<b>1</b>	<b>2</b>	<b>3</b>	<b>4</b>	<b>5</b>			
46	47	30.00	–	–			
47	48	40.00	–	–			
48	49	30.00	–	–			
49	46	40.01	–	–			
<b>3. Общие сведения об уточняемом земельном участке с кадастровым номером 81:07:0051001:80</b>							
<b>№ п/п</b>	<b>Наименование характеристики земельного участка</b>		<b>Значение характеристики</b>				
<b>1</b>	<b>2</b>		<b>3</b>				
1	Адрес земельного участка		Пермский край, Кудымкар г, Лесная ул, 12 д				
	Местоположение земельного участка (при отсутствии присвоенного адреса)		–				
	Дополнительные сведения о местоположении земельного участка		–				
2	Площадь земельного участка ± величина погрешности определения площади ( $P \pm \Delta P$ ), м <sup>2</sup>		1200 кв.м ± 7.04 кв.м				
3	Формула, примененная для расчета предельной допустимой погрешности определения площади земельного участка ( $\Delta P$ ), м <sup>2</sup>		$\Delta P = 2 * 0.10 * \sqrt{1200} * \sqrt{((1 + 1.29^2)/(2 * 1.29))} = 7.04$				
4	Площадь земельного участка согласно сведениям Единого государственного реестра недвижимости ( $P_{\text{кад}}$ ), м <sup>2</sup>		1200				
5	Оценка расхождения $P$ и $P_{\text{кад}}$ ( $P - P_{\text{кад}}$ ), м <sup>2</sup>		–				
6	Предельный минимальный и максимальный размеры земельного участка ( $P_{\text{мин}}$ и $P_{\text{макс}}$ ), м <sup>2</sup>		600 1200				
7	Кадастровый или иной номер (обозначение) здания, сооружения, объекта незавершенного строительства, расположенного на земельном участке		–				
8	Иные сведения		–				

### Сведения об уточняемых земельных участках

#### 1. Сведения о характерных точках границы уточняемого земельного участка с кадастровым номером 81:07:0051001:81 Зона № МСК-59, зона 1

Обозначение характерных точек границ	Существующие координаты, м		Уточненные координаты, м		Метод определения координат	Средняя квадратическая погрешность определения координат характерной точки (Mt), м	Формулы, примененные для расчета средней квадратической погрешности определения координат характерной точки (Mt), м
	X	Y	X	Y			
1	2	3	4	5	6	7	8
111	632641.3 2	1315109. 06	632641.3 2	1315109. 06	Метод спутниковых геодезических измерений (определений)	0.10	$Mt = \sqrt{(0.07^2 + 0.07^2)} = 0.10$
113	632613.4 3	1315098. 01	632613.4 3	1315098. 01	Метод спутниковых геодезических измерений (определений)	0.10	$Mt = \sqrt{(0.07^2 + 0.07^2)} = 0.10$
114	632598.6 9	1315135. 21	632598.6 9	1315135. 21	Метод спутниковых геодезических измерений (определений)	0.10	$Mt = \sqrt{(0.07^2 + 0.07^2)} = 0.10$
112	632626.5 9	1315146. 26	632626.5 9	1315146. 26	Метод спутниковых геодезических измерений (определений)	0.10	$Mt = \sqrt{(0.07^2 + 0.07^2)} = 0.10$
111	632641.3 2	1315109. 06	632641.3 2	1315109. 06	Метод спутниковых геодезических	0.10	$Mt = \sqrt{(0.07^2 + 0.07^2)} = 0.10$

					измерений (определен ий)		
--	--	--	--	--	--------------------------------	--	--

**2. Сведения о частях границ уточняемого земельного участка с кадастровым номером  
81:07:0051001:81**

Обозначение части границ		Горизонтальное проложение (S), м	Описание прохождения части границ	Отметка о наличии земельного спора о местоположении границ земельного участка
от г.	до г.			
1	2	3	4	5
111	113	30.00	–	–
113	114	40.01	–	–
114	112	30.01	–	–
112	111	40.01	–	–

**3. Общие сведения об уточняемом земельном участке с кадастровым номером  
81:07:0051001:81**

№ п/п	Наименование характеристики земельного участка	Значение характеристики
1	2	3
1	Адрес земельного участка	Пермский край, Кудымкар г, Светлая ул, 1 д
	Местоположение земельного участка (при отсутствии присвоенного адреса)	–
	Дополнительные сведения о местоположении земельного участка	–
2	Площадь земельного участка ± величина погрешности определения площади ( $P \pm \Delta P$ ), м <sup>2</sup>	1201 кв.м ± 6.96 кв.м
3	Формула, примененная для расчета предельной допустимой погрешности определения площади земельного участка ( $\Delta P$ ), м <sup>2</sup>	$\Delta P = 2 * 0.10 * \sqrt{1201} * \sqrt{((1 + 1.13^2)/(2 * 1.13))} = 6.96$
4	Площадь земельного участка согласно сведениям Единого государственного реестра недвижимости ( $P_{\text{кад}}$ ), м <sup>2</sup>	1200
5	Оценка расхождения $P$ и $P_{\text{кад}}$ ( $P - P_{\text{кад}}$ ), м <sup>2</sup>	–
6	Предельный минимальный и максимальный размеры земельного участка ( $P_{\text{мин}}$ и $P_{\text{макс}}$ ), м <sup>2</sup>	600 1200
7	Кадастровый или иной номер (обозначение) здания, сооружения, объекта незавершенного строительства, расположенного на земельном участке	–
8	Иные сведения	–

### Сведения об уточняемых земельных участках

#### 1. Сведения о характерных точках границы уточняемого земельного участка с кадастровым номером 81:07:0051001:9 Зона № МСК-59, зона 1

Обозначение характерных точек границ	Существующие координаты, м		Уточненные координаты, м		Метод определения координат	Средняя квадратическая погрешность определения координат характерной точки (Mt), м	Формулы, примененные для расчета средней квадратической погрешности определения координат характерной точки (Mt), м
	X	Y	X	Y			
1	2	3	4	5	6	7	8
52	632841.0 5	1315073. 26	632841.0 5	1315073. 26	Метод спутниковых геодезических измерений (определений)	0.10	$Mt=\sqrt{(0.07^2+0.07^2)}=0.10$
53	632839.3 1	1315103. 01	632839.3 1	1315103. 01	Метод спутниковых геодезических измерений (определений)	0.10	$Mt=\sqrt{(0.07^2+0.07^2)}=0.10$
54	632799.6 1	1315101. 59	632799.6 1	1315101. 59	Метод спутниковых геодезических измерений (определений)	0.10	$Mt=\sqrt{(0.07^2+0.07^2)}=0.10$
55	632801.3 3	1315071. 67	632801.3 3	1315071. 67	Метод спутниковых геодезических измерений (определений)	0.10	$Mt=\sqrt{(0.07^2+0.07^2)}=0.10$
52	632841.0 5	1315073. 26	632841.0 5	1315073. 26	Метод спутниковых геодезических измерений (определений)	0.10	$Mt=\sqrt{(0.07^2+0.07^2)}=0.10$

					измерений (определен ий)		
<b>2. Сведения о частях границ уточняемого земельного участка с кадастровым номером</b> <b>81:07:0051001:9</b>							
<b>Обозначение части границ</b>		<b>Горизонтальное проложение (S), м</b>	<b>Описание прохождения части границ</b>	<b>Отметка о наличии земельного спора о местоположении границ земельного участка</b>			
<b>от г.</b>	<b>до г.</b>						
<b>1</b>	<b>2</b>	<b>3</b>	<b>4</b>	<b>5</b>			
52	53	29.80	–	–			
53	54	39.73	–	–			
54	55	29.97	–	–			
55	52	39.75	–	–			
<b>3. Общие сведения об уточняемом земельном участке с кадастровым номером</b> <b>81:07:0051001:9</b>							
<b>№ п/п</b>	<b>Наименование характеристики земельного участка</b>		<b>Значение характеристики</b>				
<b>1</b>	<b>2</b>		<b>3</b>				
1	Адрес земельного участка		Пермский край, Кудымкар г, Лесная ул, 5 д				
	Местоположение земельного участка (при отсутствии присвоенного адреса)		–				
	Дополнительные сведения о местоположении земельного участка		–				
2	Площадь земельного участка ± величина погрешности определения площади ( $P \pm \Delta P$ ), м <sup>2</sup>		1187 кв.м ± 7.02 кв.м				
3	Формула, примененная для расчета предельной допустимой погрешности определения площади земельного участка ( $\Delta P$ ), м <sup>2</sup>		$\Delta P = 2 * 0.10 * \sqrt{1187 * \sqrt{((1 + 1.32^2)/(2 * 1.32))}} = 7.02$				
4	Площадь земельного участка согласно сведениям Единого государственного реестра недвижимости ( $P_{\text{кад}}$ ), м <sup>2</sup>		1187				
5	Оценка расхождения $P$ и $P_{\text{кад}}$ ( $P - P_{\text{кад}}$ ), м <sup>2</sup>		–				
6	Предельный минимальный и максимальный размеры земельного участка ( $P_{\text{мин}}$ и $P_{\text{макс}}$ ), м <sup>2</sup>		600 1200				
7	Кадастровый или иной номер (обозначение) здания, сооружения, объекта незавершенного строительства, расположенного на земельном участке		–				
8	Иные сведения		–				

### Сведения об уточняемых земельных участках

#### 1. Сведения о характерных точках границы уточняемого земельного участка с кадастровым номером 81:07:0051001:42 Зона № МСК-59, зона 1

Обозначение характерных точек границ	Существующие координаты, м		Уточненные координаты, м		Метод определения координат	Средняя квадратическая погрешность определения координат характерной точки (Mt), м	Формулы, примененные для расчета средней квадратической погрешности определения координат характерной точки (Mt), м
	X	Y	X	Y			
1	2	3	4	5	6	7	8
162	632663.2 4	1315064. 59	632663.2 4	1315064. 59	Метод спутниковых геодезических измерений (определений)	0.10	$Mt=\sqrt{(0.07^2+0.07^2)}=0.10$
163	632663.2 7	1315069. 59	632663.2 7	1315069. 59	Метод спутниковых геодезических измерений (определений)	0.10	$Mt=\sqrt{(0.07^2+0.07^2)}=0.10$
164	632659.2 7	1315069. 61	632659.2 7	1315069. 61	Метод спутниковых геодезических измерений (определений)	0.10	$Mt=\sqrt{(0.07^2+0.07^2)}=0.10$
165	632659.2 4	1315064. 61	632659.2 4	1315064. 61	Метод спутниковых геодезических измерений (определений)	0.10	$Mt=\sqrt{(0.07^2+0.07^2)}=0.10$
162	632663.2 4	1315064. 59	632663.2 4	1315064. 59	Метод спутниковых геодезических измерений (определений)	0.10	$Mt=\sqrt{(0.07^2+0.07^2)}=0.10$

					измерений (определен ий)		
--	--	--	--	--	--------------------------------	--	--

**2. Сведения о частях границ уточняемого земельного участка с кадастровым номером  
81:07:0051001:42**

Обозначение части границ		Горизонтальное проложение (S), м	Описание прохождения части границ	Отметка о наличии земельного спора о местоположении границ земельного участка
от т.	до т.			
1	2	3	4	5
162	163	5.00	–	–
163	164	4.00	–	–
164	165	5.00	–	–
165	162	4.00	–	–

**3. Общие сведения об уточняемом земельном участке с кадастровым номером  
81:07:0051001:42**

№ п/п	Наименование характеристики земельного участка	Значение характеристики
1	2	3
1	Адрес земельного участка	–
	Местоположение земельного участка (при отсутствии присвоенного адреса)	–
	Дополнительные сведения о местоположении земельного участка	–
2	Площадь земельного участка ± величина погрешности определения площади ( $P \pm \Delta P$ ), м <sup>2</sup>	20 кв.м ± 0.91 кв.м
3	Формула, примененная для расчета предельной допустимой погрешности определения площади земельного участка ( $\Delta P$ ), м <sup>2</sup>	$\Delta P = 2 * 0.10 * \sqrt{20} * \sqrt{((1 + 1.25^2)/(2 * 1.25))} = 0.91$
4	Площадь земельного участка согласно сведениям Единого государственного реестра недвижимости ( $P_{\text{кад}}$ ), м <sup>2</sup>	–
5	Оценка расхождения $P$ и $P_{\text{кад}}$ ( $P - P_{\text{кад}}$ ), м <sup>2</sup>	–
6	Предельный минимальный и максимальный размеры земельного участка ( $P_{\text{мин}}$ и $P_{\text{макс}}$ ), м <sup>2</sup>	–
7	Кадастровый или иной номер (обозначение) здания, сооружения, объекта незавершенного строительства, расположенного на земельном участке	–
8	Иные сведения	–

### Сведения об уточняемых земельных участках

#### 1. Сведения о характерных точках границы уточняемого земельного участка с кадастровым номером 81:07:0051001:43 Зона № МСК-59, зона 1

Обозначение характерных точек границ	Существующие координаты, м		Уточненные координаты, м		Метод определения координат	Средняя квадратическая погрешность определения координат характерной точки (Mt), м	Формулы, примененные для расчета средней квадратической погрешности определения координат характерной точки (Mt), м
	X	Y	X	Y			
1	2	3	4	5	6	7	8
166	632663.7 2	1315072. 40	632663.7 2	1315072. 40	Метод спутниковых геодезических измерений (определений)	0.10	$Mt = \sqrt{(0.07^2 + 0.07^2)} = 0.10$
167	632662.7 6	1315077. 64	632662.7 6	1315077. 64	Метод спутниковых геодезических измерений (определений)	0.10	$Mt = \sqrt{(0.07^2 + 0.07^2)} = 0.10$
168	632660.2 0	1315077. 18	632660.2 0	1315077. 18	Метод спутниковых геодезических измерений (определений)	0.10	$Mt = \sqrt{(0.07^2 + 0.07^2)} = 0.10$
169	632661.1 7	1315071. 93	632661.1 7	1315071. 93	Метод спутниковых геодезических измерений (определений)	0.10	$Mt = \sqrt{(0.07^2 + 0.07^2)} = 0.10$
166	632663.7 2	1315072. 40	632663.7 2	1315072. 40	Метод спутниковых геодезических измерений (определений)	0.10	$Mt = \sqrt{(0.07^2 + 0.07^2)} = 0.10$

					измерений (определен ий)		
--	--	--	--	--	--------------------------------	--	--

**2. Сведения о частях границ уточняемого земельного участка с кадастровым номером  
81:07:0051001:43**

Обозначение части границ		Горизонтальное проложение (S), м	Описание прохождения части границ	Отметка о наличии земельного спора о местоположении границ земельного участка
от т.	до т.			
1	2	3	4	5
166	167	5.33	—	—
167	168	2.60	—	—
168	169	5.34	—	—
169	166	2.59	—	—

**3. Общие сведения об уточняемом земельном участке с кадастровым номером  
81:07:0051001:43**

№ п/п	Наименование характеристики земельного участка	Значение характеристики
1	2	3
1	Адрес земельного участка	—
	Местоположение земельного участка (при отсутствии присвоенного адреса)	—
	Дополнительные сведения о местоположении земельного участка	—
2	Площадь земельного участка ± величина погрешности определения площади ( $P \pm \Delta P$ ), м <sup>2</sup>	14 кв.м ± 0.79 кв.м
3	Формула, примененная для расчета предельной допустимой погрешности определения площади земельного участка ( $\Delta P$ ), м <sup>2</sup>	$\Delta P = 2 * 0.10 * \sqrt{14} * \sqrt{((1 + 1.62^2)/(2 * 1.62))} = 0.79$
4	Площадь земельного участка согласно сведениям Единого государственного реестра недвижимости ( $P_{\text{кад}}$ ), м <sup>2</sup>	—
5	Оценка расхождения $P$ и $P_{\text{кад}}$ ( $P - P_{\text{кад}}$ ), м <sup>2</sup>	—
6	Предельный минимальный и максимальный размеры земельного участка ( $P_{\text{мин}}$ и $P_{\text{макс}}$ ), м <sup>2</sup>	—
7	Кадастровый или иной номер (обозначение) здания, сооружения, объекта незавершенного строительства, расположенного на земельном участке	—
8	Иные сведения	—

### Сведения об уточняемых земельных участках

#### 1. Сведения о характерных точках границы уточняемого земельного участка с кадастровым номером 81:07:0051001:44 Зона № МСК-59, зона 1

Обозначение характерных точек границ	Существующие координаты, м		Уточненные координаты, м		Метод определения координат	Средняя квадратиче- ская погрешнос- ть определе- ния координат характерно- й точки (Mt), м	Формулы, примененные для расчета средней квадратиче- ской погрешности определе- ния координат характерной точки (Mt), м
	X	Y	X	Y			
1	2	3	4	5	6	7	8
170	632659.9 6	1315110. 64	632659.9 6	1315110. 64	Метод спутников ых геодезичес ких измерений (определен ий)	0.10	$Mt=\sqrt{(0.07^2+0.07^2)}=0.10$
171	632659.3 8	1315113. 18	632659.3 8	1315113. 18	Метод спутников ых геодезичес ких измерений (определен ий)	0.10	$Mt=\sqrt{(0.07^2+0.07^2)}=0.10$
172	632654.0 9	1315111. 96	632654.0 9	1315111. 96	Метод спутников ых геодезичес ких измерений (определен ий)	0.10	$Mt=\sqrt{(0.07^2+0.07^2)}=0.10$
173	632654.6 7	1315109. 43	632654.6 7	1315109. 43	Метод спутников ых геодезичес ких измерений (определен ий)	0.10	$Mt=\sqrt{(0.07^2+0.07^2)}=0.10$
170	632659.9 6	1315110. 64	632659.9 6	1315110. 64	Метод спутников ых геодезичес ких	0.10	$Mt=\sqrt{(0.07^2+0.07^2)}=0.10$

					измерений (определен ий)		
<b>2. Сведения о частях границ уточняемого земельного участка с кадастровым номером 81:07:0051001:44</b>							
<b>Обозначение части границ</b>		<b>Горизонтальное проложение (S), м</b>	<b>Описание прохождения части границ</b>	<b>Отметка о наличии земельного спора о местоположении границ земельного участка</b>			
<b>от т.</b>	<b>до т.</b>						
<b>1</b>	<b>2</b>	<b>3</b>	<b>4</b>	<b>5</b>			
170	171	2.61	–	–			
171	172	5.43	–	–			
172	173	2.60	–	–			
173	170	5.43	–	–			
<b>3. Общие сведения об уточняемом земельном участке с кадастровым номером 81:07:0051001:44</b>							
<b>№ п/п</b>	<b>Наименование характеристики земельного участка</b>			<b>Значение характеристики</b>			
<b>1</b>	<b>2</b>			<b>3</b>			
1	Адрес земельного участка			–			
	Местоположение земельного участка (при отсутствии присвоенного адреса)			–			
	Дополнительные сведения о местоположении земельного участка			–			
2	Площадь земельного участка ± величина погрешности определения площади ( $P \pm \Delta P$ ), м <sup>2</sup>			14 кв.м ± 0.79 кв.м			
3	Формула, примененная для расчета предельной допустимой погрешности определения площади земельного участка ( $\Delta P$ ), м <sup>2</sup>			$\Delta P = 2 * 0.10 * \sqrt{14} * \sqrt{((1 + 1.57^2)/(2 * 1.57))} = 0.79$			
4	Площадь земельного участка согласно сведениям Единого государственного реестра недвижимости ( $P_{\text{кад}}$ ), м <sup>2</sup>			–			
5	Оценка расхождения $P$ и $P_{\text{кад}}$ ( $P - P_{\text{кад}}$ ), м <sup>2</sup>			–			
6	Предельный минимальный и максимальный размеры земельного участка ( $P_{\text{мин}}$ и $P_{\text{макс}}$ ), м <sup>2</sup>			–			
7	Кадастровый или иной номер (обозначение) здания, сооружения, объекта незавершенного строительства, расположенного на земельном участке			–			
8	Иные сведения			–			

### Сведения об уточняемых земельных участках

#### 1. Сведения о характерных точках границы уточняемого земельного участка с кадастровым номером 81:07:0051001:45 Зона № МСК-59, зона 1

Обозначение характерных точек границ	Существующие координаты, м		Уточненные координаты, м		Метод определения координат	Средняя квадратическая погрешность определения координат характерной точки (Mt), м	Формулы, примененные для расчета средней квадратической погрешности определения координат характерной точки (Mt), м
	X	Y	X	Y			
1	2	3	4	5	6	7	8
174	632656.6 3	1315158. 74	632656.6 3	1315158. 74	Метод спутниковых геодезических измерений (определений)	0.10	$Mt=\sqrt{(0.07^2+0.07^2)}=0.10$
175	632656.5 2	1315160. 75	632656.5 2	1315160. 75	Метод спутниковых геодезических измерений (определений)	0.10	$Mt=\sqrt{(0.07^2+0.07^2)}=0.10$
176	632654.5 1	1315160. 63	632654.5 1	1315160. 63	Метод спутниковых геодезических измерений (определений)	0.10	$Mt=\sqrt{(0.07^2+0.07^2)}=0.10$
177	632654.6 2	1315158. 62	632654.6 2	1315158. 62	Метод спутниковых геодезических измерений (определений)	0.10	$Mt=\sqrt{(0.07^2+0.07^2)}=0.10$
174	632656.6 3	1315158. 74	632656.6 3	1315158. 74	Метод спутниковых геодезических измерений (определений)	0.10	$Mt=\sqrt{(0.07^2+0.07^2)}=0.10$

					измерений (определен ий)		
--	--	--	--	--	--------------------------------	--	--

**2. Сведения о частях границ уточняемого земельного участка с кадастровым номером  
81:07:0051001:45**

Обозначение части границ		Горизонтальное проложение (S), м	Описание прохождения части границ	Отметка о наличии земельного спора о местоположении границ земельного участка
от т.	до т.			
1	2	3	4	5
174	175	2.01	—	—
175	176	2.01	—	—
176	177	2.01	—	—
177	174	2.01	—	—

**3. Общие сведения об уточняемом земельном участке с кадастровым номером  
81:07:0051001:45**

№ п/п	Наименование характеристики земельного участка	Значение характеристики
1	2	3
1	Адрес земельного участка	—
	Местоположение земельного участка (при отсутствии присвоенного адреса)	—
	Дополнительные сведения о местоположении земельного участка	—
2	Площадь земельного участка ± величина погрешности определения площади ( $P \pm \Delta P$ ), м <sup>2</sup>	4 кв.м ± 0.40 кв.м
3	Формула, примененная для расчета предельной допустимой погрешности определения площади земельного участка ( $\Delta P$ ), м <sup>2</sup>	$\Delta P = 2 * 0.10 * \sqrt{4} * \sqrt{((1 + 1.00^2)/(2 * 1.00))} = 0.40$
4	Площадь земельного участка согласно сведениям Единого государственного реестра недвижимости ( $P_{\text{кад}}$ ), м <sup>2</sup>	—
5	Оценка расхождения $P$ и $P_{\text{кад}}$ ( $P - P_{\text{кад}}$ ), м <sup>2</sup>	—
6	Предельный минимальный и максимальный размеры земельного участка ( $P_{\text{мин}}$ и $P_{\text{макс}}$ ), м <sup>2</sup>	—
7	Кадастровый или иной номер (обозначение) здания, сооружения, объекта незавершенного строительства, расположенного на земельном участке	—
8	Иные сведения	—

## Сведения об уточняемых земельных участках

### 1. Сведения о характерных точках границы уточняемого земельного участка с кадастровым номером 81:07:0000000:18 Зона № МСК-59, зона 1

Обозначение характерных точек границ	Существующие координаты, м		Уточненные координаты, м		Метод определения координат	Средняя квадратическая погрешность определения координат характерной точки (Mt), м	Формулы, примененные для расчета средней квадратической погрешности определения координат характерной точки (Mt), м
	X	Y	X	Y			
1	2	3	4	5	6	7	8
81:07:005 1001:42	–	–	–	–	–	–	–
162	632663.2 4	1315064. 59	632663.2 4	1315064. 59	Метод спутниковых геодезических измерений (определений)	0.10	$Mt = \sqrt{(0.07^2 + 0.07^2)} = 0.10$
163	632663.2 7	1315069. 59	632663.2 7	1315069. 59	Метод спутниковых геодезических измерений (определений)	0.10	$Mt = \sqrt{(0.07^2 + 0.07^2)} = 0.10$
164	632659.2 7	1315069. 61	632659.2 7	1315069. 61	Метод спутниковых геодезических измерений (определений)	0.10	$Mt = \sqrt{(0.07^2 + 0.07^2)} = 0.10$
165	632659.2 4	1315064. 61	632659.2 4	1315064. 61	Метод спутниковых геодезических измерений (определений)	0.10	$Mt = \sqrt{(0.07^2 + 0.07^2)} = 0.10$
162	632663.2 4	1315064. 59	632663.2 4	1315064. 59	Метод спутниковых	0.10	$Mt = \sqrt{(0.07^2 + 0.07^2)} = 0.10$

					геодезических измерений (определений)		
81:07:005 1001:43	–	–	–	–	–	–	–
166	632663.7 2	1315072. 40	632663.7 2	1315072. 40	Метод спутниковых геодезических измерений (определений)	0.10	$Mt=\sqrt{(0.07^2+0.07^2)}=0.10$
167	632662.7 6	1315077. 64	632662.7 6	1315077. 64	Метод спутниковых геодезических измерений (определений)	0.10	$Mt=\sqrt{(0.07^2+0.07^2)}=0.10$
168	632660.2 0	1315077. 18	632660.2 0	1315077. 18	Метод спутниковых геодезических измерений (определений)	0.10	$Mt=\sqrt{(0.07^2+0.07^2)}=0.10$
169	632661.1 7	1315071. 93	632661.1 7	1315071. 93	Метод спутниковых геодезических измерений (определений)	0.10	$Mt=\sqrt{(0.07^2+0.07^2)}=0.10$
166	632663.7 2	1315072. 40	632663.7 2	1315072. 40	Метод спутниковых геодезических измерений (определений)	0.10	$Mt=\sqrt{(0.07^2+0.07^2)}=0.10$
81:07:005 1001:44	–	–	–	–	–	–	–
170	632659.9 6	1315110. 64	632659.9 6	1315110. 64	Метод спутниковых	0.10	$Mt=\sqrt{(0.07^2+0.07^2)}=0.10$

					геодезических измерений (определений)		
171	632659.3 8	1315113. 18	632659.3 8	1315113. 18	Метод спутниковых геодезических измерений (определений)	0.10	$Mt=\sqrt{(0.07^2+0.07^2)}=0.10$
172	632654.0 9	1315111. 96	632654.0 9	1315111. 96	Метод спутниковых геодезических измерений (определений)	0.10	$Mt=\sqrt{(0.07^2+0.07^2)}=0.10$
173	632654.6 7	1315109. 43	632654.6 7	1315109. 43	Метод спутниковых геодезических измерений (определений)	0.10	$Mt=\sqrt{(0.07^2+0.07^2)}=0.10$
170	632659.9 6	1315110. 64	632659.9 6	1315110. 64	Метод спутниковых геодезических измерений (определений)	0.10	$Mt=\sqrt{(0.07^2+0.07^2)}=0.10$
81:07:005 1001:45	–	–	–	–	–	–	–
174	632656.6 3	1315158. 74	632656.6 3	1315158. 74	Метод спутниковых геодезических измерений (определений)	0.10	$Mt=\sqrt{(0.07^2+0.07^2)}=0.10$
175	632656.5 2	1315160. 75	632656.5 2	1315160. 75	Метод спутниковых геодезических измерений (определений)	0.10	$Mt=\sqrt{(0.07^2+0.07^2)}=0.10$

					измерений (определен ий)		
176	632654.5 1	1315160. 63	632654.5 1	1315160. 63	Метод спутников ых геодезичес ких измерений (определен ий)	0.10	$Mt=\sqrt{(0.07^2+0.07^2)}=0.10$
177	632654.6 2	1315158. 62	632654.6 2	1315158. 62	Метод спутников ых геодезичес ких измерений (определен ий)	0.10	$Mt=\sqrt{(0.07^2+0.07^2)}=0.10$
174	632656.6 3	1315158. 74	632656.6 3	1315158. 74	Метод спутников ых геодезичес ких измерений (определен ий)	0.10	$Mt=\sqrt{(0.07^2+0.07^2)}=0.10$

**2. Сведения о частях границ уточняемого земельного участка с кадастровым номером  
81:07:0000000:18**

Обозначение части границ		Горизонтальное проложение (S), м	Описание прохождения части границ	Отметка о наличии земельного спора о местоположении границ земельного участка
от т. 1	до т. 2			
81:07:005 1001:42	–	–	–	–
162	163	5.00	–	–
163	164	4.00	–	–
164	165	5.00	–	–
165	162	4.00	–	–
81:07:005 1001:43	–	–	–	–
166	167	5.33	–	–
167	168	2.60	–	–
168	169	5.34	–	–
169	166	2.59	–	–
81:07:005 1001:44	–	–	–	–
170	171	2.61	–	–
171	172	5.43	–	–
172	173	2.60	–	–
173	170	5.43	–	–

81:07:005 1001:45	–	–	–	–
174	175	2.01	–	–
175	176	2.01	–	–
176	177	2.01	–	–
177	174	2.01	–	–

**3. Общие сведения об уточняемом земельном участке с кадастровым номером  
81:07:0000000:18**

№ п/п	Наименование характеристики земельного участка	Значение характеристики
1	2	3
1	Адрес земельного участка	Пермский край, Кудымкар г
	Местоположение земельного участка (при отсутствии присвоенного адреса)	–
	Дополнительные сведения о местоположении земельного участка	–
2	Площадь земельного участка ± величина погрешности определения площади ( $P \pm \Delta P$ ), м <sup>2</sup>	817 кв.м ± 10.00 кв.м
3	Формула, примененная для расчета предельной допустимой погрешности определения площади земельного участка ( $\Delta P$ ), м <sup>2</sup>	$\Delta P = 3.5 * 0.10 * \sqrt{817} = 10.00$
4	Площадь земельного участка согласно сведениям Единого государственного реестра недвижимости ( $P_{\text{кад}}$ ), м <sup>2</sup>	817
5	Оценка расхождения $P$ и $P_{\text{кад}}$ ( $P - P_{\text{кад}}$ ), м <sup>2</sup>	–
6	Предельный минимальный и максимальный размеры земельного участка ( $P_{\text{мин}}$ и $P_{\text{макс}}$ ), м <sup>2</sup>	–
7	Кадастровый или иной номер (обозначение) здания, сооружения, объекта незавершенного строительства, расположенного на земельном участке	–
8	Иные сведения	–

### Сведения об уточняемых земельных участках

#### 1. Сведения о характерных точках границы уточняемого земельного участка с кадастровым номером 81:07:0051001:11 Зона № МСК-59, зона 1

Обозначение характерных точек границ	Существующие координаты, м		Уточненные координаты, м		Метод определения координат	Средняя квадратическая погрешность определения координат характерной точки (Mt), м	Формулы, примененные для расчета средней квадратической погрешности определения координат характерной точки (Mt), м
	X	Y	X	Y			
1	2	3	4	5	6	7	8
н209	–	–	632786.32	1314959.39	Метод спутниковых геодезических измерений (определений)	0.10	$Mt = \sqrt{(0.07^2 + 0.07^2)} = 0.10$
н208	–	–	632782.90	1315024.31	Метод спутниковых геодезических измерений (определений)	0.10	$Mt = \sqrt{(0.07^2 + 0.07^2)} = 0.10$
н224	–	–	632749.46	1315021.09	Метод спутниковых геодезических измерений (определений)	0.10	$Mt = \sqrt{(0.07^2 + 0.07^2)} = 0.10$
н225	–	–	632748.50	1315031.11	Метод спутниковых геодезических измерений (определений)	0.10	$Mt = \sqrt{(0.07^2 + 0.07^2)} = 0.10$
н226	–	–	632721.01	1315027.96	Метод спутниковых геодезических измерений (определений)	0.10	$Mt = \sqrt{(0.07^2 + 0.07^2)} = 0.10$

					измерений (определен ий)		
н227	–	–	632722.0 3	1315016. 95	Метод спутников ых геодезичес ких измерений (определен ий)	0.10	$Mt=\sqrt{(0.07^2+0..07^2)}=0.10$
н228	–	–	632709.3 2	1315014. 43	Метод спутников ых геодезичес ких измерений (определен ий)	0.10	$Mt=\sqrt{(0.07^2+0..07^2)}=0.10$
н242	–	–	632711.1 0	1315005. 41	Метод спутников ых геодезичес ких измерений (определен ий)	0.10	$Mt=\sqrt{(0.07^2+0..07^2)}=0.10$
н245	–	–	632707.4 7	1315004. 69	Метод спутников ых геодезичес ких измерений (определен ий)	0.10	$Mt=\sqrt{(0.07^2+0..07^2)}=0.10$
н244	–	–	632696.0 6	1315002. 18	Метод спутников ых геодезичес ких измерений (определен ий)	0.10	$Mt=\sqrt{(0.07^2+0..07^2)}=0.10$
н243	–	–	632693.4 0	1315013. 84	Метод спутников ых геодезичес ких измерений (определен ий)	0.10	$Mt=\sqrt{(0.07^2+0..07^2)}=0.10$
н229	–	–	632708.6	1315017.	Метод	0.10	$Mt=\sqrt{(0.07^2+0.$

			1	99	спутниковых геодезических измерений (определений)		.07 <sup>2</sup> )=0.10
н230	–	–	632707.74	1315022.40	Метод спутниковых геодезических измерений (определений)	0.10	$Mt=\sqrt{(0.07^2+0.07^2)}=0.10$
н276	–	–	632678.49	1315015.25	Метод спутниковых геодезических измерений (определений)	0.10	$Mt=\sqrt{(0.07^2+0.07^2)}=0.10$
105	–	–	632685.52	1314997.50	Метод спутниковых геодезических измерений (определений)	0.10	$Mt=\sqrt{(0.07^2+0.07^2)}=0.10$
106	–	–	632657.63	1314986.45	Метод спутниковых геодезических измерений (определений)	0.10	$Mt=\sqrt{(0.07^2+0.07^2)}=0.10$
н231	–	–	632721.09	1314939.75	Метод спутниковых геодезических измерений (определений)	0.10	$Mt=\sqrt{(0.07^2+0.07^2)}=0.10$
н232	–	–	632739.20	1314937.16	Метод спутниковых геодезических измерений (определений)	0.10	$Mt=\sqrt{(0.07^2+0.07^2)}=0.10$

					измерений (определен ий)		
н233	–	–	632740.4 3	1314958. 79	Метод спутников ых геодезичес ких измерений (определен ий)	0.10	$Mt=\sqrt{(0.07^2+0..07^2)}=0.10$
н209	–	–	632786.3 2	1314959. 39	Метод спутников ых геодезичес ких измерений (определен ий)	0.10	$Mt=\sqrt{(0.07^2+0..07^2)}=0.10$
–	–	–	–	–	–	–	–
н234	–	–	632782.8 8	1314985. 54	Метод спутников ых геодезичес ких измерений (определен ий)	0.10	$Mt=\sqrt{(0.07^2+0..07^2)}=0.10$
н235	–	–	632754.4 7	1314982. 94	Метод спутников ых геодезичес ких измерений (определен ий)	0.10	$Mt=\sqrt{(0.07^2+0..07^2)}=0.10$
н236	–	–	632753.8 3	1314991. 19	Метод спутников ых геодезичес ких измерений (определен ий)	0.10	$Mt=\sqrt{(0.07^2+0..07^2)}=0.10$
н237	–	–	632782.3 2	1314993. 44	Метод спутников ых геодезичес ких измерений (определен ий)	0.10	$Mt=\sqrt{(0.07^2+0..07^2)}=0.10$

н234	–	–	632782.8 8	1314985. 54	Метод спутниковых геодезических измерений (определений)	0.10	$Mt=\sqrt{(0.07^2+0.07^2)}=0.10$
–	–	–	–	–	–	–	–
н238	–	–	632721.3 3	1314977. 55	Метод спутниковых геодезических измерений (определений)	0.10	$Mt=\sqrt{(0.07^2+0.07^2)}=0.10$
н241	–	–	632679.7 9	1314975. 17	Метод спутниковых геодезических измерений (определений)	0.10	$Mt=\sqrt{(0.07^2+0.07^2)}=0.10$
н240	–	–	632680.4 9	1314988. 92	Метод спутниковых геодезических измерений (определений)	0.10	$Mt=\sqrt{(0.07^2+0.07^2)}=0.10$
н294	–	–	632702.6 9	1314991. 45	Метод спутниковых геодезических измерений (определений)	0.10	$Mt=\sqrt{(0.07^2+0.07^2)}=0.10$
н239	–	–	632719.1 6	1314993. 88	Метод спутниковых геодезических измерений (определений)	0.10	$Mt=\sqrt{(0.07^2+0.07^2)}=0.10$
н238	–	–	632721.3 3	1314977. 55	Метод спутниковых	0.10	$Mt=\sqrt{(0.07^2+0.07^2)}=0.10$

					геодезических измерений (определенной)		
--	--	--	--	--	--	--	--

**2. Сведения о частях границ уточняемого земельного участка с кадастровым номером 81:07:0051001:11**

Обозначение части границ		Горизонтальное проложение (S), м	Описание прохождения части границ	Отметка о наличии земельного спора о местоположении границ земельного участка
от г.	до г.			
1	2	3	4	5
н209	н208	65.01	—	—
н208	н224	33.59	—	—
н224	н225	10.07	—	—
н225	н226	27.67	—	—
н226	н227	11.06	—	—
н227	н228	12.96	—	—
н228	н242	9.19	—	—
н242	н245	3.70	—	—
н245	н244	11.68	—	—
н244	н243	11.96	—	—
н243	н229	15.77	—	—
н229	н230	4.49	—	—
н230	н276	30.11	—	—
н276	105	19.09	—	—
105	106	30.00	—	—
106	н231	78.79	—	—
н231	н232	18.29	—	—
н232	н233	21.66	—	—
н233	н209	45.89	—	—
—	—	—	—	—
н234	н235	28.53	—	—
н235	н236	8.27	—	—
н236	н237	28.58	—	—
н237	н234	7.92	—	—
—	—	—	—	—
н238	н241	41.61	—	—
н241	н240	13.77	—	—
н240	н294	22.34	—	—
н294	н239	16.65	—	—
н239	н238	16.47	—	—

**3. Общие сведения об уточняемом земельном участке с кадастровым номером 81:07:0051001:11**

№ п/п	Наименование характеристики земельного участка	Значение характеристики
1	2	3
1	Адрес земельного участка	Пермский край, Кудымкар г, Лесная ул, 12 д
	Местоположение земельного участка (при отсутствии присвоенного адреса)	—
	Дополнительные сведения о	—

	местоположении земельного участка	
2	Площадь земельного участка $\pm$ величина погрешности определения площади ( $P \pm \Delta P$ ), м <sup>2</sup>	6430 кв.м $\pm$ 28.07 кв.м
3	Формула, примененная для расчета предельной допустимой погрешности определения площади земельного участка ( $\Delta P$ ), м <sup>2</sup>	$\Delta P = 3.5 * 0.10 * \sqrt{6430} = 28.07$
4	Площадь земельного участка согласно сведениям Единого государственного реестра недвижимости ( $P_{\text{кад}}$ ), м <sup>2</sup>	5911
5	Оценка расхождения $P$ и $P_{\text{кад}}$ ( $P - P_{\text{кад}}$ ), м <sup>2</sup>	519 кв.м
6	Предельный минимальный и максимальный размеры земельного участка ( $P_{\text{мин}}$ и $P_{\text{макс}}$ ), м <sup>2</sup>	600 1200
7	Кадастровый или иной номер (обозначение) здания, сооружения, объекта незавершенного строительства, расположенного на земельном участке	81:07:0051001:87 (многоквартирный дом)
8	Иные сведения	—

## Сведения об образуемых земельных участках

### 1. Сведения о характерных точках границ образуемых земельных участков

Обозначение земельного участка :ЗУ1

Зона № МСК-59, зона 1

Обозначение характерных точек границ	Координаты, м		Метод определения координат	Средняя квадратическая погрешность определения координат характерной точки (M <sub>t</sub> ), м	Формулы, примененные для расчета средней квадратической погрешности определения координат характерной точки (M <sub>t</sub> ), м
	X	Y			
1	2	3	6	7	8
н255	632683.51	1315168.55	Метод спутниковых геодезических измерений (определений)	0.10	$M_t = \sqrt{(0.07^2 + 0.07^2)} = 0.10$
н256	632681.09	1315186.65	Метод спутниковых геодезических измерений (определений)	0.10	$M_t = \sqrt{(0.07^2 + 0.07^2)} = 0.10$
н257	632664.45	1315185.69	Метод спутниковых геодезических измерений (определений)	0.10	$M_t = \sqrt{(0.07^2 + 0.07^2)} = 0.10$
н258	632666.79	1315168.18	Метод спутниковых геодезических измерений (определений)	0.10	$M_t = \sqrt{(0.07^2 + 0.07^2)} = 0.10$
н255	632683.51	1315168.55	Метод спутниковых геодезических измерений (определений)	0.10	$M_t = \sqrt{(0.07^2 + 0.07^2)} = 0.10$

			измерений (определены)		
<b>2. Сведения о частях границ образуемых земельных участков</b>					
Обозначение земельного участка :ЗУ1					
<b>Обозначение части границ</b>		<b>Горизонтальное проложение (S), м</b>	<b>Описание прохождения части границ</b>	<b>Отметка о наличии земельного спора о местоположении границ земельного участка</b>	
<b>от т.</b>	<b>до т.</b>				
<b>1</b>	<b>2</b>	<b>3</b>	<b>4</b>	<b>5</b>	
н255	н256	18.26	–	–	
н256	н257	16.67	–	–	
н257	н258	17.67	–	–	
н258	н255	16.72	–	–	
<b>3. Общие сведения об образуемых земельных участках</b>					
Обозначение земельного участка :ЗУ1					
<b>№ п/п</b>	<b>Наименование характеристик земельного участка</b>		<b>Значение характеристики</b>		
<b>1</b>	<b>2</b>		<b>3</b>		
1	Адрес земельного участка		Пермский край, Кудымкар г, Лесная ул		
2	Категория земель		Земли населенных пунктов		
3	Вид разрешенного использования		в соответствии с ранее использовавшимся классификатором (dUtilizations) и сведения о разрешенном использовании в соответствии с документом земельные участки (территории) общего пользования земельный участок общего пользования		
4	Площадь земельного участка ± величина погрешности определения площади (P ± ΔP), м <sup>2</sup>		299 кв.м ± 3.46 кв.м		
5	Формула, примененная для расчета предельной допустимой погрешности определения площади земельного участка (ΔP), м <sup>2</sup>		$\Delta P = 2 * 0.10 * \sqrt{299} * \sqrt{((1 + 1.03^2)/(2 * 1.03))} = 3.46$		
6	Предельный минимальный и максимальный размеры земельного участка (P <sub>мин</sub> и P <sub>макс</sub> ), м <sup>2</sup>		–		
7	Кадастровый или иной номер (обозначение) здания, сооружения, объекта незавершенного строительства, расположенного на земельном участке		–		
8	Кадастровые номера исходных земельных участков		–		
	Иное		–		
9	Иные сведения		–		
<b>4. Сведения о земельных участках, посредством которых обеспечивается доступ (проход или проезд от земельных участков общего пользования) к образуемым земельным участкам</b>					
<b>№ п/п</b>	<b>Кадастровый номер или обозначение земельного участка, для которого обеспечивается доступ</b>		<b>Кадастровый номер или обозначение земельного участка, посредством которого обеспечивается доступ</b>		

1	2	3
1	:ЗУ1	Земли (земельные участки) общего пользования

## Сведения об образуемых земельных участках

### 1. Сведения о характерных точках границ образуемых земельных участков

Обозначение земельного участка :ЗУ2

Зона № МСК-59, зона 1

Обозначение характерных точек границ	Координаты, м		Метод определения координат	Средняя квадратическая погрешность определения координат характерной точки (M <sub>t</sub> ), м	Формулы, примененные для расчета средней квадратической погрешности определения координат характерной точки (M <sub>t</sub> ), м
	X	Y			
1	2	3	6	7	8
н6	633039.73	1314954.38	Метод спутниковых геодезических измерений (определений)	0.10	$M_t = \sqrt{(0.07^2 + 0.07^2)} = 0.10$
н7	633033.49	1314966.33	Метод спутниковых геодезических измерений (определений)	0.10	$M_t = \sqrt{(0.07^2 + 0.07^2)} = 0.10$
н8	633012.33	1314958.13	Метод спутниковых геодезических измерений (определений)	0.10	$M_t = \sqrt{(0.07^2 + 0.07^2)} = 0.10$
н9	633006.94	1314956.85	Метод спутниковых геодезических измерений (определений)	0.10	$M_t = \sqrt{(0.07^2 + 0.07^2)} = 0.10$
н12	632988.44	1314954.15	Метод спутниковых геодезических измерений (определений)	0.10	$M_t = \sqrt{(0.07^2 + 0.07^2)} = 0.10$

			измерений (определени й)		
н11	632964.28	1314951.11	Метод спутниковы х геодезическ их измерений (определени й)	0.10	$Mt=\sqrt{(0.07^2+0.07^2)}=0.10$
н3	632964.88	1314942.37	Метод спутниковы х геодезическ их измерений (определени й)	0.10	$Mt=\sqrt{(0.07^2+0.07^2)}=0.10$
н2	633012.97	1314949.71	Метод спутниковы х геодезическ их измерений (определени й)	0.10	$Mt=\sqrt{(0.07^2+0.07^2)}=0.10$
н6	633039.73	1314954.38	Метод спутниковы х геодезическ их измерений (определени й)	0.10	$Mt=\sqrt{(0.07^2+0.07^2)}=0.10$

## 2. Сведения о частях границ образуемых земельных участков

Обозначение земельного участка :ЗУ2

Обозначение части границ		Горизонтальное проложение (S), м	Описание прохождения части границ	Отметка о наличии земельного спора о местоположении границ земельного участка
от г.	до г.			
1	2	3	4	5
н6	н7	13.48	–	–
н7	н8	22.69	–	–
н8	н9	5.54	–	–
н9	н12	18.70	–	–
н12	н11	24.35	–	–
н11	н3	8.76	–	–
н3	н2	48.65	–	–
н2	н6	27.16	–	–

## 3. Общие сведения об образуемых земельных участках

Обозначение земельного участка :ЗУ2

№	Наименование характеристик	Значение характеристики
---	----------------------------	-------------------------

<b>п/п</b>	<b>земельного участка</b>	
<b>1</b>	<b>2</b>	<b>3</b>
1	Адрес земельного участка	Пермский край, Кудымкар г, Луначарского ул
2	Категория земель	Земли населенных пунктов
3	Вид разрешенного использования	в соответствии с ранее использовавшимся классификатором (dUtilizations) и сведения о разрешенном использовании в соответствии с документом земельные участки (территории) общего пользования земельный участок общего пользования
4	Площадь земельного участка ± величина погрешности определения площади ( $P \pm \Delta P$ ), м <sup>2</sup>	667 кв.м ± 6.80 кв.м
5	Формула, примененная для расчета предельной допустимой погрешности определения площади земельного участка ( $\Delta P$ ), м <sup>2</sup>	$\Delta P = 2 * 0.10 * \sqrt{667 * \sqrt{(1 + 3.15^2)/(2 * 3.15)}} = 6.80$
6	Предельный минимальный и максимальный размеры земельного участка ( $P_{\text{мин}}$ и $P_{\text{макс}}$ ), м <sup>2</sup>	—
7	Кадастровый или иной номер (обозначение) здания, сооружения, объекта незавершенного строительства, расположенного на земельном участке	—
8	Кадастровые номера исходных земельных участков	—
	Иное	
9	Иные сведения	—
<b>4. Сведения о земельных участках, посредством которых обеспечивается доступ (проход или проезд от земельных участков общего пользования) к образуемым земельным участкам</b>		
<b>№ п/п</b>	<b>Кадастровый номер или обозначение земельного участка, для которого обеспечивается доступ</b>	<b>Кадастровый номер или обозначение земельного участка, посредством которого обеспечивается доступ</b>
<b>1</b>	<b>2</b>	<b>3</b>
1	:ЗУ2	Земли (земельные участки) общего пользования

## Сведения об образуемых земельных участках

### 1. Сведения о характерных точках границ образуемых земельных участков

Обозначение земельного участка :ЗУЗ

Зона № МСК-59, зона 1

Обозначение характерных точек границ	Координаты, м		Метод определения координат	Средняя квадратическая погрешность определения координат характерной точки (M <sub>t</sub> ), м	Формулы, примененные для расчета средней квадратической погрешности определения координат характерной точки (M <sub>t</sub> ), м
	X	Y			
1	2	3	6	7	8
н13	633013.78	1315013.01	Метод спутниковых геодезических измерений (определений)	0.10	$M_t = \sqrt{(0.07^2 + 0.07^2)} = 0.10$
н14	633012.72	1315024.75	Метод спутниковых геодезических измерений (определений)	0.10	$M_t = \sqrt{(0.07^2 + 0.07^2)} = 0.10$
27	632957.92	1315017.06	Метод спутниковых геодезических измерений (определений)	0.10	$M_t = \sqrt{(0.07^2 + 0.07^2)} = 0.10$
15	632958.51	1315005.25	Метод спутниковых геодезических измерений (определений)	0.10	$M_t = \sqrt{(0.07^2 + 0.07^2)} = 0.10$
н13	633013.78	1315013.01	Метод спутниковых геодезических	0.10	$M_t = \sqrt{(0.07^2 + 0.07^2)} = 0.10$

			измерений (определены)		
<b>2. Сведения о частях границ образуемых земельных участков</b>					
Обозначение земельного участка :ЗУЗ					
<b>Обозначение части границ</b>		<b>Горизонтальное проложение (S), м</b>	<b>Описание прохождения части границ</b>	<b>Отметка о наличии земельного спора о местоположении границ земельного участка</b>	
<b>от т.</b>	<b>до т.</b>				
<b>1</b>	<b>2</b>	<b>3</b>	<b>4</b>	<b>5</b>	
н13	н14	11.79	–	–	
н14	27	55.34	–	–	
27	15	11.82	–	–	
15	н13	55.81	–	–	
<b>3. Общие сведения об образуемых земельных участках</b>					
Обозначение земельного участка :ЗУЗ					
<b>№ п/п</b>	<b>Наименование характеристик земельного участка</b>		<b>Значение характеристики</b>		
<b>1</b>	<b>2</b>		<b>3</b>		
1	Адрес земельного участка		Пермский край, Кудымкар г, Печати ул		
2	Категория земель		Земли населенных пунктов		
3	Вид разрешенного использования		в соответствии с ранее использовавшимся классификатором (dUtilizations) и сведения о разрешенном использовании в соответствии с документом земельные участки (территории) общего пользования земельный участок общего пользования		
4	Площадь земельного участка ± величина погрешности определения площади ( $P \pm \Delta P$ ), м <sup>2</sup>		654 кв.м ± 6.48 кв.м		
5	Формула, примененная для расчета предельной допустимой погрешности определения площади земельного участка ( $\Delta P$ ), м <sup>2</sup>		$\Delta P = 2 * 0.10 * \sqrt{654 * \sqrt{((1 + 2.86^2)/(2 * 2.86))}} = 6.48$		
6	Предельный минимальный и максимальный размеры земельного участка ( $P_{\text{мин}}$ и $P_{\text{макс}}$ ), м <sup>2</sup>		–		
7	Кадастровый или иной номер (обозначение) здания, сооружения, объекта незавершенного строительства, расположенного на земельном участке		–		
8	Кадастровые номера исходных земельных участков		–		
	Иное		–		
9	Иные сведения		–		
<b>4. Сведения о земельных участках, посредством которых обеспечивается доступ (проход или проезд от земельных участков общего пользования) к образуемым земельным участкам</b>					
<b>№ п/п</b>	<b>Кадастровый номер или обозначение земельного участка, для которого обеспечивается доступ</b>		<b>Кадастровый номер или обозначение земельного участка, посредством которого обеспечивается доступ</b>		

1	2	3
1	:ЗУЗ	Земли (земельные участки) общего пользования

## Сведения об образуемых земельных участках

### 1. Сведения о характерных точках границ образуемых земельных участков

Обозначение земельного участка :ЗУ4

Зона № МСК-59, зона 1

Обозначение характерных точек границ	Координаты, м		Метод определения координат	Средняя квадратическая погрешность определения координат характерной точки (M <sub>t</sub> ), м	Формулы, примененные для расчета средней квадратической погрешности определения координат характерной точки (M <sub>t</sub> ), м
	X	Y			
1	2	3	6	7	8
н21	633006.78	1315075.37	Метод спутниковых геодезических измерений (определений)	0.10	$M_t = \sqrt{(0.07^2 + 0.07^2)} = 0.10$
н22	633005.58	1315084.59	Метод спутниковых геодезических измерений (определений)	0.10	$M_t = \sqrt{(0.07^2 + 0.07^2)} = 0.10$
н29	632951.75	1315081.12	Метод спутниковых геодезических измерений (определений)	0.10	$M_t = \sqrt{(0.07^2 + 0.07^2)} = 0.10$
н20	632952.63	1315072.01	Метод спутниковых геодезических измерений (определений)	0.10	$M_t = \sqrt{(0.07^2 + 0.07^2)} = 0.10$
н19	632963.30	1315072.70	Метод спутниковых геодезических измерений (определений)	0.10	$M_t = \sqrt{(0.07^2 + 0.07^2)} = 0.10$

			измерений (определени й)		
н18	632977.44	1315073.67	Метод спутниковы х геодезическ их измерений (определени й)	0.10	$Mt=\sqrt{(0.07^2+0.07^2)}=0.10$
н17	632989.88	1315074.39	Метод спутниковы х геодезическ их измерений (определени й)	0.10	$Mt=\sqrt{(0.07^2+0.07^2)}=0.10$
н21	633006.78	1315075.37	Метод спутниковы х геодезическ их измерений (определени й)	0.10	$Mt=\sqrt{(0.07^2+0.07^2)}=0.10$

## 2. Сведения о частях границ образуемых земельных участков

Обозначение земельного участка :ЗУ4

Обозначение части границ		Горизонтальное проложение (S), м	Описание прохождения части границ	Отметка о наличии земельного спора о местоположении границ земельного участка
от т.	до т.			
1	2	3	4	5
н21	н22	9.30	–	–
н22	н29	53.94	–	–
н29	н20	9.15	–	–
н20	н19	10.69	–	–
н19	н18	14.17	–	–
н18	н17	12.46	–	–
н17	н21	16.93	–	–

## 3. Общие сведения об образуемых земельных участках

Обозначение земельного участка :ЗУ4

№ п/п	Наименование характеристик земельного участка	Значение характеристики
1	2	3
1	Адрес земельного участка	Пермский край, Кудымкар г, Энгельса ул
2	Категория земель	Земли населенных пунктов
3	Вид разрешенного использования	в соответствии с ранее использовавшимся классификатором (dUtilizations) и сведения о разрешенном использовании в соответствии с документом земельные участки (территории) общего

		пользования земельный участок общего пользования
4	Площадь земельного участка ± величина погрешности определения площади ( $P \pm \Delta P$ ), м <sup>2</sup>	495 кв.м ± 6.75 кв.м
5	Формула, примененная для расчета предельной допустимой погрешности определения площади земельного участка ( $\Delta P$ ), м <sup>2</sup>	$\Delta P = 2 * 0.10 * \sqrt{495 * \sqrt{((1 + 4.37^2)/(2 * 4.37))}} = 6.75$
6	Предельный минимальный и максимальный размеры земельного участка ( $P_{\text{мин}}$ и $P_{\text{макс}}$ ), м <sup>2</sup>	—
7	Кадастровый или иной номер (обозначение) здания, сооружения, объекта незавершенного строительства, расположенного на земельном участке	81:07:0051001:300
8	Кадастровые номера исходных земельных участков	—
	Иное	
9	Иные сведения	—
<b>4. Сведения о земельных участках, посредством которых обеспечивается доступ (проход или проезд от земельных участков общего пользования) к образуемым земельным участкам</b>		
<b>№ п/п</b>	<b>Кадастровый номер или обозначение земельного участка, для которого обеспечивается доступ</b>	<b>Кадастровый номер или обозначение земельного участка, посредством которого обеспечивается доступ</b>
<b>1</b>	<b>2</b>	<b>3</b>
1	:ЗУ4	Земли (земельные участки) общего пользования

## Сведения об образуемых земельных участках

### 1. Сведения о характерных точках границ образуемых земельных участков

Обозначение земельного участка :ЗУ5

Зона № МСК-59, зона 1

Обозначение характерных точек границ	Координаты, м		Метод определения координат	Средняя квадратическая погрешность определения координат характерной точки (M <sub>t</sub> ), м	Формулы, примененные для расчета средней квадратической погрешности определения координат характерной точки (M <sub>t</sub> ), м
	X	Y			
1	2	3	6	7	8
н30	632997.24	1315149.02	Метод спутниковых геодезических измерений (определений)	0.10	$M_t = \sqrt{(0.07^2 + 0.07^2)} = 0.10$
н31	632995.65	1315161.29	Метод спутниковых геодезических измерений (определений)	0.10	$M_t = \sqrt{(0.07^2 + 0.07^2)} = 0.10$
н32	632983.96	1315160.11	Метод спутниковых геодезических измерений (определений)	0.10	$M_t = \sqrt{(0.07^2 + 0.07^2)} = 0.10$
н33	632944.65	1315156.15	Метод спутниковых геодезических измерений (определений)	0.10	$M_t = \sqrt{(0.07^2 + 0.07^2)} = 0.10$
н28	632945.75	1315144.47	Метод спутниковых геодезических измерений (определений)	0.10	$M_t = \sqrt{(0.07^2 + 0.07^2)} = 0.10$

			измерений (определени й)		
н27	632963.91	1315146.03	Метод спутниковы х геодезическ их измерений (определени й)	0.10	$Mt=\sqrt{(0.07^2+0.07^2)}=0.10$
н30	632997.24	1315149.02	Метод спутниковы х геодезическ их измерений (определени й)	0.10	$Mt=\sqrt{(0.07^2+0.07^2)}=0.10$

## 2. Сведения о частях границ образуемых земельных участков

Обозначение земельного участка :ЗУ5

Обозначение части границ		Горизонтальное проложение (S), м	Описание прохождения части границ	Отметка о наличии земельного спора о местоположении границ земельного участка
от т.	до т.			
1	2	3	4	5
н30	н31	12.37	–	–
н31	н32	11.75	–	–
н32	н33	39.51	–	–
н33	н28	11.73	–	–
н28	н27	18.23	–	–
н27	н30	33.46	–	–

## 3. Общие сведения об образуемых земельных участках

Обозначение земельного участка :ЗУ5

№ п/п	Наименование характеристик земельного участка	Значение характеристики
1	2	3
1	Адрес земельного участка	Пермский край, Кудымкар г, Молодежная ул
2	Категория земель	Земли населенных пунктов
3	Вид разрешенного использования	в соответствии с ранее использовавшимся классификатором (dUtilizations) и сведения о разрешенном использовании в соответствии с документом земельные участки (территории) общего пользования земельный участок общего пользования
4	Площадь земельного участка ± величина погрешности определения площади ( $P \pm \Delta P$ ), м <sup>2</sup>	621 кв.м ± 6.55 кв.м
5	Формула, примененная для расчета предельной допустимой погрешности определения площади земельного участка ( $\Delta P$ ), м <sup>2</sup>	$\Delta P = 2 * 0.10 * \sqrt{621 * \sqrt{((1 + 3.13^2)/(2 * 3.13))}} = 6.55$

6	Предельный минимальный и максимальный размеры земельного участка ( $P_{\text{мин}}$ и $P_{\text{макс}}$ ), $M^2$	—
7	Кадастровый или иной номер (обозначение) здания, сооружения, объекта незавершенного строительства, расположенного на земельном участке	—
8	Кадастровые номера исходных земельных участков	—
	Иное	
9	Иные сведения	—
<b>4. Сведения о земельных участках, посредством которых обеспечивается доступ (проход или проезд от земельных участков общего пользования) к образуемым земельным участкам</b>		
<b>№ п/п</b>	<b>Кадастровый номер или обозначение земельного участка, для которого обеспечивается доступ</b>	<b>Кадастровый номер или обозначение земельного участка, посредством которого обеспечивается доступ</b>
<b>1</b>	<b>2</b>	<b>3</b>
1	:ЗУ5	Земли (земельные участки) общего пользования

## Сведения об образуемых земельных участках

### 1. Сведения о характерных точках границ образуемых земельных участков

Обозначение земельного участка :ЗУ6

Зона № МСК-59, зона 1

Обозначение характерных точек границ	Координаты, м		Метод определения координат	Средняя квадратическая погрешность определения координат характерной точки (M <sub>t</sub> ), м	Формулы, примененные для расчета средней квадратической погрешности определения координат характерной точки (M <sub>t</sub> ), м
	X	Y			
1	2	3	6	7	8
н59	633012.10	1314700.91	Метод спутниковых геодезических измерений (определений)	0.10	$M_t = \sqrt{(0.07^2 + 0.07^2)} = 0.10$
н60	633009.96	1314751.67	Метод спутниковых геодезических измерений (определений)	0.10	$M_t = \sqrt{(0.07^2 + 0.07^2)} = 0.10$
н61	633004.66	1314772.05	Метод спутниковых геодезических измерений (определений)	0.10	$M_t = \sqrt{(0.07^2 + 0.07^2)} = 0.10$
н62	632986.61	1314841.52	Метод спутниковых геодезических измерений (определений)	0.10	$M_t = \sqrt{(0.07^2 + 0.07^2)} = 0.10$
н63	632981.57	1314860.92	Метод спутниковых геодезических измерений (определений)	0.10	$M_t = \sqrt{(0.07^2 + 0.07^2)} = 0.10$

			измерений (определени й)		
н5	632970.17	1314904.71	Метод спутниковы х геодезическ их измерений (определени й)	0.10	$Mt=\sqrt{(0.07^2+0.07^2)}=0.10$
н4	632969.17	1314912.26	Метод спутниковы х геодезическ их измерений (определени й)	0.10	$Mt=\sqrt{(0.07^2+0.07^2)}=0.10$
н3	632964.88	1314942.37	Метод спутниковы х геодезическ их измерений (определени й)	0.10	$Mt=\sqrt{(0.07^2+0.07^2)}=0.10$
н11	632964.28	1314951.11	Метод спутниковы х геодезическ их измерений (определени й)	0.10	$Mt=\sqrt{(0.07^2+0.07^2)}=0.10$
5	632961.58	1314979.09	Метод спутниковы х геодезическ их измерений (определени й)	0.10	$Mt=\sqrt{(0.07^2+0.07^2)}=0.10$
15	632958.51	1315005.25	Метод спутниковы х геодезическ их измерений (определени й)	0.10	$Mt=\sqrt{(0.07^2+0.07^2)}=0.10$
27	632957.92	1315017.06	Метод	0.10	$Mt=\sqrt{(0.07^2+0.07^2)}=0.10$

			спутниковых геодезических измерений (определений)		
25	632955.20	1315045.35	Метод спутниковых геодезических измерений (определений)	0.10	$Mt=\sqrt{(0.07^2+0.07^2)}=0.10$
н20	632952.63	1315072.01	Метод спутниковых геодезических измерений (определений)	0.10	$Mt=\sqrt{(0.07^2+0.07^2)}=0.10$
н29	632951.75	1315081.12	Метод спутниковых геодезических измерений (определений)	0.10	$Mt=\sqrt{(0.07^2+0.07^2)}=0.10$
н28	632945.75	1315144.47	Метод спутниковых геодезических измерений (определений)	0.10	$Mt=\sqrt{(0.07^2+0.07^2)}=0.10$
н33	632944.65	1315156.15	Метод спутниковых геодезических измерений (определений)	0.10	$Mt=\sqrt{(0.07^2+0.07^2)}=0.10$
н34	632941.75	1315186.71	Метод спутниковых геодезических измерений	0.10	$Mt=\sqrt{(0.07^2+0.07^2)}=0.10$

			измерений (определени й)		
н35	632938.86	1315217.26	Метод спутниковы х геодезическ их измерений (определени й)	0.10	$Mt=\sqrt{(0.07^2+0.07^2)}=0.10$
н36	632926.30	1315216.26	Метод спутниковы х геодезическ их измерений (определени й)	0.10	$Mt=\sqrt{(0.07^2+0.07^2)}=0.10$
н37	632928.17	1315199.18	Метод спутниковы х геодезическ их измерений (определени й)	0.10	$Mt=\sqrt{(0.07^2+0.07^2)}=0.10$
н38	632929.56	1315186.48	Метод спутниковы х геодезическ их измерений (определени й)	0.10	$Mt=\sqrt{(0.07^2+0.07^2)}=0.10$
н39	632932.99	1315154.98	Метод спутниковы х геодезическ их измерений (определени й)	0.10	$Mt=\sqrt{(0.07^2+0.07^2)}=0.10$
н40	632934.25	1315143.46	Метод спутниковы х геодезическ их измерений (определени й)	0.10	$Mt=\sqrt{(0.07^2+0.07^2)}=0.10$
н41	632937.09	1315117.42	Метод	0.10	$Mt=\sqrt{(0.07^2+0.07^2)}=0.10$

			спутниковых геодезических измерений (определений)		
н42	632940.97	1315081.87	Метод спутниковых геодезических измерений (определений)	0.10	$Mt=\sqrt{(0.07^2+0.07^2)}=0.10$
н43	632942.14	1315071.19	Метод спутниковых геодезических измерений (определений)	0.10	$Mt=\sqrt{(0.07^2+0.07^2)}=0.10$
н44	632945.17	1315043.46	Метод спутниковых геодезических измерений (определений)	0.10	$Mt=\sqrt{(0.07^2+0.07^2)}=0.10$
н45	632948.18	1315015.80	Метод спутниковых геодезических измерений (определений)	0.10	$Mt=\sqrt{(0.07^2+0.07^2)}=0.10$
н46	632949.51	1315003.62	Метод спутниковых геодезических измерений (определений)	0.10	$Mt=\sqrt{(0.07^2+0.07^2)}=0.10$
н47	632951.81	1314982.54	Метод спутниковых геодезических измерений (определений)	0.10	$Mt=\sqrt{(0.07^2+0.07^2)}=0.10$

			измерений (определени й)		
н48	632952.76	1314973.84	Метод спутниковы х геодезическ их измерений (определени й)	0.10	$Mt=\sqrt{(0.07^2+0.07^2)}=0.10$
н49	632955.20	1314951.48	Метод спутниковы х геодезическ их измерений (определени й)	0.10	$Mt=\sqrt{(0.07^2+0.07^2)}=0.10$
н50	632956.16	1314942.73	Метод спутниковы х геодезическ их измерений (определени й)	0.10	$Mt=\sqrt{(0.07^2+0.07^2)}=0.10$
н51	632960.11	1314906.53	Метод спутниковы х геодезическ их измерений (определени й)	0.10	$Mt=\sqrt{(0.07^2+0.07^2)}=0.10$
н52	632962.33	1314895.14	Метод спутниковы х геодезическ их измерений (определени й)	0.10	$Mt=\sqrt{(0.07^2+0.07^2)}=0.10$
н53	632971.90	1314858.37	Метод спутниковы х геодезическ их измерений (определени й)	0.10	$Mt=\sqrt{(0.07^2+0.07^2)}=0.10$
н54	632976.93	1314839.01	Метод	0.10	$Mt=\sqrt{(0.07^2+0.07^2)}=0.10$

			спутниковых геодезических измерений (определений)		
н55	632985.95	1314804.27	Метод спутниковых геодезических измерений (определений)	0.10	$Mt=\sqrt{(0.07^2+0.07^2)}=0.10$
н56	632994.98	1314769.53	Метод спутниковых геодезических измерений (определений)	0.10	$Mt=\sqrt{(0.07^2+0.07^2)}=0.10$
н57	633000.01	1314750.18	Метод спутниковых геодезических измерений (определений)	0.10	$Mt=\sqrt{(0.07^2+0.07^2)}=0.10$
н58	633002.23	1314697.64	Метод спутниковых геодезических измерений (определений)	0.10	$Mt=\sqrt{(0.07^2+0.07^2)}=0.10$
н59	633012.10	1314700.91	Метод спутниковых геодезических измерений (определений)	0.10	$Mt=\sqrt{(0.07^2+0.07^2)}=0.10$

## 2. Сведения о частях границ образуемых земельных участков

Обозначение земельного участка :ЗУ6

Обозначение части границ		Горизонтальное проложение (S), м	Описание прохождения части границ	Отметка о наличии земельного спора о местоположении границ земельного участка
от т.	до т.			

1	2	3	4	5
н59	н60	50.81	–	–
н60	н61	21.06	–	–
н61	н62	71.78	–	–
н62	н63	20.04	–	–
н63	н5	45.25	–	–
н5	н4	7.62	–	–
н4	н3	30.41	–	–
н3	н11	8.76	–	–
н11	5	28.11	–	–
5	15	26.34	–	–
15	27	11.82	–	–
27	25	28.42	–	–
25	н20	26.78	–	–
н20	н29	9.15	–	–
н29	н28	63.63	–	–
н28	н33	11.73	–	–
н33	н34	30.70	–	–
н34	н35	30.69	–	–
н35	н36	12.60	–	–
н36	н37	17.18	–	–
н37	н38	12.78	–	–
н38	н39	31.69	–	–
н39	н40	11.59	–	–
н40	н41	26.19	–	–
н41	н42	35.76	–	–
н42	н43	10.74	–	–
н43	н44	27.90	–	–
н44	н45	27.82	–	–
н45	н46	12.25	–	–
н46	н47	21.21	–	–
н47	н48	8.75	–	–
н48	н49	22.49	–	–
н49	н50	8.80	–	–
н50	н51	36.41	–	–
н51	н52	11.60	–	–
н52	н53	37.99	–	–
н53	н54	20.00	–	–
н54	н55	35.89	–	–
н55	н56	35.89	–	–
н56	н57	19.99	–	–
н57	н58	52.59	–	–
н58	н59	10.40	–	–

### 3. Общие сведения об образуемых земельных участках

Обозначение земельного участка :ЗУ6

№ п/п	Наименование характеристик земельного участка	Значение характеристики
1	2	3
1	Адрес земельного участка	Пермский край, Кудымкар г, Толстого ул
2	Категория земель	Земли населенных пунктов
3	Вид разрешенного использования	в соответствии с ранее использовавшимся

		классификатором (dUtilizations) и сведения о разрешенном использовании в соответствии с документом земельные участки (территории) общего пользования земельный участок общего пользования
4	Площадь земельного участка ± величина погрешности определения площади ( $P \pm \Delta P$ ), м <sup>2</sup>	5387 кв.м ± 25.90 кв.м
5	Формула, примененная для расчета предельной допустимой погрешности определения площади земельного участка ( $\Delta P$ ), м <sup>2</sup>	$\Delta P = 2 * 0.10 * \sqrt{5387 * \sqrt{(1 + 6.06^2)/(2 * 6.06)}} = 25.90$
6	Предельный минимальный и максимальный размеры земельного участка ( $P_{\text{мин}}$ и $P_{\text{макс}}$ ), м <sup>2</sup>	—
7	Кадастровый или иной номер (обозначение) здания, сооружения, объекта незавершенного строительства, расположенного на земельном участке	81:07:0051001:300,81:07:0051001:299
8	Кадастровые номера исходных земельных участков	—
	Иное	
9	Иные сведения	—
<b>4. Сведения о земельных участках, посредством которых обеспечивается доступ (проход или проезд от земельных участков общего пользования) к образуемым земельным участкам</b>		
<b>№ п/п</b>	<b>Кадастровый номер или обозначение земельного участка, для которого обеспечивается доступ</b>	<b>Кадастровый номер или обозначение земельного участка, посредством которого обеспечивается доступ</b>
<b>1</b>	<b>2</b>	<b>3</b>
1	:ЗУ6	Земли (земельные участки) общего пользования

## Сведения об образуемых земельных участках

### 1. Сведения о характерных точках границ образуемых земельных участков

Обозначение земельного участка :ЗУ7

Зона № МСК-59, зона 1

Обозначение характерных точек границ	Координаты, м		Метод определения координат	Средняя квадратическая погрешность определения координат характерной точки (M <sub>t</sub> ), м	Формулы, примененные для расчета средней квадратической погрешности определения координат характерной точки (M <sub>t</sub> ), м
	X	Y			
1	2	3	6	7	8
н57	633000.01	1314750.18	Метод спутниковых геодезических измерений (определений)	0.10	$M_t = \sqrt{(0.07^2 + 0.07^2)} = 0.10$
н56	632994.98	1314769.53	Метод спутниковых геодезических измерений (определений)	0.10	$M_t = \sqrt{(0.07^2 + 0.07^2)} = 0.10$
н277	632957.51	1314755.53	Метод спутниковых геодезических измерений (определений)	0.10	$M_t = \sqrt{(0.07^2 + 0.07^2)} = 0.10$
н278	632938.78	1314748.53	Метод спутниковых геодезических измерений (определений)	0.10	$M_t = \sqrt{(0.07^2 + 0.07^2)} = 0.10$
н279	632920.05	1314741.53	Метод спутниковых геодезических измерений (определений)	0.10	$M_t = \sqrt{(0.07^2 + 0.07^2)} = 0.10$

			измерений (определени й)		
н218	632882.61	1314727.53	Метод спутниковы х геодезическ их измерений (определени й)	0.10	$Mt=\sqrt{(0.07^2+0.07^2)}=0.10$
н217	632906.81	1314715.38	Метод спутниковы х геодезическ их измерений (определени й)	0.10	$Mt=\sqrt{(0.07^2+0.07^2)}=0.10$
н280	632940.32	1314727.89	Метод спутниковы х геодезическ их измерений (определени й)	0.10	$Mt=\sqrt{(0.07^2+0.07^2)}=0.10$
н281	632967.21	1314737.93	Метод спутниковы х геодезическ их измерений (определени й)	0.10	$Mt=\sqrt{(0.07^2+0.07^2)}=0.10$
н57	633000.01	1314750.18	Метод спутниковы х геодезическ их измерений (определени й)	0.10	$Mt=\sqrt{(0.07^2+0.07^2)}=0.10$

## 2. Сведения о частях границ образуемых земельных участков

Обозначение земельного участка :ЗУ7

Обозначение части границ		Горизонтальное проложение (S), м	Описание прохождения части границ	Отметка о наличии земельного спора о местоположении границ земельного участка
от т.	до т.			
1	2	3	4	5
н57	н56	19.99	–	–
н56	н277	40.00	–	–
н277	н278	20.00	–	–

н278	н279	20.00	–	–
н279	н218	39.97	–	–
н218	н217	27.08	–	–
н217	н280	35.77	–	–
н280	н281	28.70	–	–
н281	н57	35.01	–	–

### 3. Общие сведения об образуемых земельных участках

Обозначение земельного участка :ЗУ7

№ п/п	Наименование характеристик земельного участка	Значение характеристики
1	2	3
1	Адрес земельного участка	Пермский край, Кудымкар г
2	Категория земель	Земли населенных пунктов
3	Вид разрешенного использования	в соответствии с ранее использовавшимся классификатором (dUtilizations) и сведения о разрешенном использовании в соответствии с документом земельные участки (территории) общего пользования земельный участок расположен в границах территории общего пользования
4	Площадь земельного участка ± величина погрешности определения площади ( $P \pm \Delta P$ ), м <sup>2</sup>	2181 кв.м ± 10.71 кв.м
5	Формула, примененная для расчета предельной допустимой погрешности определения площади земельного участка ( $\Delta P$ ), м <sup>2</sup>	$\Delta P = 2 * 0.10 * \sqrt{2181} * \sqrt{((1 + 2.17^2)/(2 * 2.17))} = 10.71$
6	Предельный минимальный и максимальный размеры земельного участка ( $P_{\text{мин}}$ и $P_{\text{макс}}$ ), м <sup>2</sup>	–
7	Кадастровый или иной номер (обозначение) здания, сооружения, объекта незавершенного строительства, расположенного на земельном участке	–
8	Кадастровые номера исходных земельных участков	–
	Иное	
9	Иные сведения	–

### 4. Сведения о земельных участках, посредством которых обеспечивается доступ (проход или проезд от земельных участков общего пользования) к образуемым земельным участкам

№ п/п	Кадастровый номер или обозначение земельного участка, для которого обеспечивается доступ	Кадастровый номер или обозначение земельного участка, посредством которого обеспечивается доступ
1	2	3
1	:ЗУ7	Земли (земельные участки) общего пользования

## Сведения об образуемых земельных участках

### 1. Сведения о характерных точках границ образуемых земельных участков

Обозначение земельного участка :ЗУ8

Зона № МСК-59, зона 1

Обозначение характерных точек границ	Координаты, м		Метод определения координат	Средняя квадратическая погрешность определения координат характерной точки (M <sub>t</sub> ), м	Формулы, примененные для расчета средней квадратической погрешности определения координат характерной точки (M <sub>t</sub> ), м
	X	Y			
1	2	3	6	7	8
н54	632976.93	1314839.01	Метод спутниковых геодезических измерений (определений)	0.10	$M_t = \sqrt{(0.07^2 + 0.07^2)} = 0.10$
н53	632971.90	1314858.37	Метод спутниковых геодезических измерений (определений)	0.10	$M_t = \sqrt{(0.07^2 + 0.07^2)} = 0.10$
н282	632940.41	1314846.60	Метод спутниковых геодезических измерений (определений)	0.10	$M_t = \sqrt{(0.07^2 + 0.07^2)} = 0.10$
н283	632893.57	1314829.11	Метод спутниковых геодезических измерений (определений)	0.10	$M_t = \sqrt{(0.07^2 + 0.07^2)} = 0.10$
н284	632886.32	1314856.17	Метод спутниковых геодезических измерений (определений)	0.10	$M_t = \sqrt{(0.07^2 + 0.07^2)} = 0.10$

			измерений (определени й)		
н285	632877.13	1314890.53	Метод спутниковы х геодезическ их измерений (определени й)	0.10	$Mt=\sqrt{(0.07^2+0.07^2)}=0.10$
н286	632928.32	1314894.58	Метод спутниковы х геодезическ их измерений (определени й)	0.10	$Mt=\sqrt{(0.07^2+0.07^2)}=0.10$
н52	632962.33	1314895.14	Метод спутниковы х геодезическ их измерений (определени й)	0.10	$Mt=\sqrt{(0.07^2+0.07^2)}=0.10$
н51	632960.11	1314906.53	Метод спутниковы х геодезическ их измерений (определени й)	0.10	$Mt=\sqrt{(0.07^2+0.07^2)}=0.10$
н64	632945.53	1314904.84	Метод спутниковы х геодезическ их измерений (определени й)	0.10	$Mt=\sqrt{(0.07^2+0.07^2)}=0.10$
н71	632911.57	1314900.90	Метод спутниковы х геодезическ их измерений (определени й)	0.10	$Mt=\sqrt{(0.07^2+0.07^2)}=0.10$
н76	632876.54	1314896.87	Метод	0.10	$Mt=\sqrt{(0.07^2+0.07^2)}=0.10$

			спутниковых геодезических измерений (определений)		
н75	632841.29	1314892.74	Метод спутниковых геодезических измерений (определений)	0.10	$Mt=\sqrt{(0.07^2+0.07^2)}=0.10$
н80	632812.55	1314889.44	Метод спутниковых геодезических измерений (определений)	0.10	$Mt=\sqrt{(0.07^2+0.07^2)}=0.10$
н223	632828.01	1314875.72	Метод спутниковых геодезических измерений (определений)	0.10	$Mt=\sqrt{(0.07^2+0.07^2)}=0.10$
н287	632868.91	1314890.84	Метод спутниковых геодезических измерений (определений)	0.10	$Mt=\sqrt{(0.07^2+0.07^2)}=0.10$
н288	632877.46	1314858.66	Метод спутниковых геодезических измерений (определений)	0.10	$Mt=\sqrt{(0.07^2+0.07^2)}=0.10$
н289	632886.08	1314826.31	Метод спутниковых геодезических измерений (определений)	0.10	$Mt=\sqrt{(0.07^2+0.07^2)}=0.10$

			измерений (определени й)		
н221	632845.78	1314811.26	Метод спутниковы х геодезическ их измерений (определени й)	0.10	$Mt=\sqrt{(0.07^2+0.07^2)}=0.10$
н220	632864.52	1314797.01	Метод спутниковы х геодезическ их измерений (определени й)	0.10	$Mt=\sqrt{(0.07^2+0.07^2)}=0.10$
н290	632901.99	1314811.01	Метод спутниковы х геодезическ их измерений (определени й)	0.10	$Mt=\sqrt{(0.07^2+0.07^2)}=0.10$
н291	632939.46	1314825.01	Метод спутниковы х геодезическ их измерений (определени й)	0.10	$Mt=\sqrt{(0.07^2+0.07^2)}=0.10$
н54	632976.93	1314839.01	Метод спутниковы х геодезическ их измерений (определени й)	0.10	$Mt=\sqrt{(0.07^2+0.07^2)}=0.10$

## 2. Сведения о частях границ образуемых земельных участков

Обозначение земельного участка :ЗУ8

Обозначение части границ		Горизонтальное проложение (S), м	Описание прохождения части границ	Отметка о наличии земельного спора о местоположении границ земельного участка
от т.	до т.			
1	2	3	4	5
н54	н53	20.00	–	–
н53	н282	33.62	–	–
н282	н283	50.00	–	–

н283	н284	28.01	–	–
н284	н285	35.57	–	–
н285	н286	51.35	–	–
н286	н52	34.01	–	–
н52	н51	11.60	–	–
н51	н64	14.68	–	–
н64	н71	34.19	–	–
н71	н76	35.26	–	–
н76	н75	35.49	–	–
н75	н80	28.93	–	–
н80	н223	20.67	–	–
н223	н287	43.61	–	–
н287	н288	33.30	–	–
н288	н289	33.48	–	–
н289	н221	43.02	–	–
н221	н220	23.54	–	–
н220	н290	40.00	–	–
н290	н291	40.00	–	–
н291	н54	40.00	–	–

### 3. Общие сведения об образуемых земельных участках

Обозначение земельного участка :ЗУ8

№ п/п	Наименование характеристик земельного участка	Значение характеристики
1	2	3
1	Адрес земельного участка	Пермский край, Кудымкар г
2	Категория земель	Земли населенных пунктов
3	Вид разрешенного использования	в соответствии с ранее использовавшимся классификатором (dUtilizations) и сведения о разрешенном использовании в соответствии с документом земельные участки (территории) общего пользования земельный участок общего пользования
4	Площадь земельного участка ± величина погрешности определения площади ( $P \pm \Delta P$ ), м <sup>2</sup>	4339 кв.м ± 13.71 кв.м
5	Формула, примененная для расчета предельной допустимой погрешности определения площади земельного участка ( $\Delta P$ ), м <sup>2</sup>	$\Delta P = 2 * 0.10 * \sqrt{4339} * \sqrt{((1 + 1.50^2)/(2 * 1.50))} = 13.71$
6	Предельный минимальный и максимальный размеры земельного участка ( $P_{\text{мин}}$ и $P_{\text{макс}}$ ), м <sup>2</sup>	–
7	Кадастровый или иной номер (обозначение) здания, сооружения, объекта незавершенного строительства, расположенного на земельном участке	–
8	Кадастровые номера исходных земельных участков	–
	Иное	

9	Иные сведения	–
<b>4. Сведения о земельных участках, посредством которых обеспечивается доступ (проход или проезд от земельных участков общего пользования) к образуемым земельным участкам</b>		
<b>№ п/п</b>	<b>Кадастровый номер или обозначение земельного участка, для которого обеспечивается доступ</b>	<b>Кадастровый номер или обозначение земельного участка, посредством которого обеспечивается доступ</b>
<b>1</b>	<b>2</b>	<b>3</b>
1	:ЗУ8	Земли (земельные участки) общего пользования

## Сведения об образуемых земельных участках

### 1. Сведения о характерных точках границ образуемых земельных участков

Обозначение земельного участка :ЗУ9

Зона № МСК-59, зона 1

Обозначение характерных точек границ	Координаты, м		Метод определения координат	Средняя квадратическая погрешность определения координат характерной точки (M <sub>t</sub> ), м	Формулы, примененные для расчета средней квадратической погрешности определения координат характерной точки (M <sub>t</sub> ), м
	X	Y			
1	2	3	6	7	8
н50	632956.16	1314942.73	Метод спутниковых геодезических измерений (определений)	0.10	$M_t = \sqrt{(0.07^2 + 0.07^2)} = 0.10$
н49	632955.20	1314951.48	Метод спутниковых геодезических измерений (определений)	0.10	$M_t = \sqrt{(0.07^2 + 0.07^2)} = 0.10$
н98	632949.07	1314950.76	Метод спутниковых геодезических измерений (определений)	0.10	$M_t = \sqrt{(0.07^2 + 0.07^2)} = 0.10$
36	632924.46	1314947.29	Метод спутниковых геодезических измерений (определений)	0.10	$M_t = \sqrt{(0.07^2 + 0.07^2)} = 0.10$
н97	632878.39	1314940.95	Метод спутниковых геодезических измерений (определений)	0.10	$M_t = \sqrt{(0.07^2 + 0.07^2)} = 0.10$

			измерений (определени й)		
н90	632874.41	1314970.08	Метод спутниковы х геодезическ их измерений (определени й)	0.10	$Mt=\sqrt{(0.07^2+0.07^2)}=0.10$
н89	632871.03	1314994.85	Метод спутниковы х геодезическ их измерений (определени й)	0.10	$Mt=\sqrt{(0.07^2+0.07^2)}=0.10$
н83	632896.29	1314997.67	Метод спутниковы х геодезическ их измерений (определени й)	0.10	$Mt=\sqrt{(0.07^2+0.07^2)}=0.10$
н81	632918.55	1315000.16	Метод спутниковы х геодезическ их измерений (определени й)	0.10	$Mt=\sqrt{(0.07^2+0.07^2)}=0.10$
н46	632949.51	1315003.62	Метод спутниковы х геодезическ их измерений (определени й)	0.10	$Mt=\sqrt{(0.07^2+0.07^2)}=0.10$
н45	632948.18	1315015.80	Метод спутниковы х геодезическ их измерений (определени й)	0.10	$Mt=\sqrt{(0.07^2+0.07^2)}=0.10$
н134	632922.48	1315013.12	Метод	0.10	$Mt=\sqrt{(0.07^2+0.07^2)}=0.10$

			спутниковых геодезических измерений (определений)		
н152	632879.69	1315008.66	Метод спутниковых геодезических измерений (определений)	0.10	$Mt=\sqrt{(0.07^2+0.07^2)}=0.10$
46	632848.25	1315005.38	Метод спутниковых геодезических измерений (определений)	0.10	$Mt=\sqrt{(0.07^2+0.07^2)}=0.10$
49	632808.32	1315002.86	Метод спутниковых геодезических измерений (определений)	0.10	$Mt=\sqrt{(0.07^2+0.07^2)}=0.10$
н130	632801.35	1314987.07	Метод спутниковых геодезических измерений (определений)	0.10	$Mt=\sqrt{(0.07^2+0.07^2)}=0.10$
н125	632830.68	1314990.35	Метод спутниковых геодезических измерений (определений)	0.10	$Mt=\sqrt{(0.07^2+0.07^2)}=0.10$
н124	632859.31	1314993.54	Метод спутниковых геодезических измерений	0.10	$Mt=\sqrt{(0.07^2+0.07^2)}=0.10$

			измерений (определени й)		
н123	632862.02	1314970.10	Метод спутниковы х геодезическ их измерений (определени й)	0.10	$Mt=\sqrt{(0.07^2+0.07^2)}=0.10$
н100	632862.70	1314964.23	Метод спутниковы х геодезическ их измерений (определени й)	0.10	$Mt=\sqrt{(0.07^2+0.07^2)}=0.10$
н99	632865.59	1314939.19	Метод спутниковы х геодезическ их измерений (определени й)	0.10	$Mt=\sqrt{(0.07^2+0.07^2)}=0.10$
н115	632837.09	1314935.28	Метод спутниковы х геодезическ их измерений (определени й)	0.10	$Mt=\sqrt{(0.07^2+0.07^2)}=0.10$
н122	632807.75	1314931.26	Метод спутниковы х геодезическ их измерений (определени й)	0.10	$Mt=\sqrt{(0.07^2+0.07^2)}=0.10$
н79	632808.82	1314921.96	Метод спутниковы х геодезическ их измерений (определени й)	0.10	$Mt=\sqrt{(0.07^2+0.07^2)}=0.10$
н77	632838.38	1314926.13	Метод	0.10	$Mt=\sqrt{(0.07^2+0.07^2)}=0.10$

			спутниковых геодезических измерений (определены)		
н72	632872.31	1314930.91	Метод спутниковых геодезических измерений (определены)	0.10	$Mt=\sqrt{(0.07^2+0.07^2)}=0.10$
н66	632909.62	1314936.17	Метод спутниковых геодезических измерений (определены)	0.10	$Mt=\sqrt{(0.07^2+0.07^2)}=0.10$
н65	632942.41	1314940.79	Метод спутниковых геодезических измерений (определены)	0.10	$Mt=\sqrt{(0.07^2+0.07^2)}=0.10$
н50	632956.16	1314942.73	Метод спутниковых геодезических измерений (определены)	0.10	$Mt=\sqrt{(0.07^2+0.07^2)}=0.10$

## 2. Сведения о частях границ образуемых земельных участков

Обозначение земельного участка :ЗУ9

Обозначение части границ		Горизонтальное проложение (S), м	Описание прохождения части границ	Отметка о наличии земельного спора о местоположении границ земельного участка
от т.	до т.			
1	2	3	4	5
н50	н49	8.80	–	–
н49	н98	6.17	–	–
н98	36	24.85	–	–
36	н97	46.50	–	–
н97	н90	29.40	–	–
н90	н89	25.00	–	–
н89	н83	25.42	–	–

н83	н81	22.40	–	–
н81	н46	31.15	–	–
н46	н45	12.25	–	–
н45	н134	25.84	–	–
н134	н152	43.02	–	–
н152	46	31.61	–	–
46	49	40.01	–	–
49	н130	17.26	–	–
н130	н125	29.51	–	–
н125	н124	28.81	–	–
н124	н123	23.60	–	–
н123	н100	5.91	–	–
н100	н99	25.21	–	–
н99	н115	28.77	–	–
н115	н122	29.61	–	–
н122	н79	9.36	–	–
н79	н77	29.85	–	–
н77	н72	34.27	–	–
н72	н66	37.68	–	–
н66	н65	33.11	–	–
н65	н50	13.89	–	–

### 3. Общие сведения об образуемых земельных участках

Обозначение земельного участка :ЗУ9

№ п/п	Наименование характеристик земельного участка	Значение характеристики
1	2	3
1	Адрес земельного участка	Пермский край, Кудымкар г, Луначарского ул, ул. Печати
2	Категория земель	Земли населенных пунктов
3	Вид разрешенного использования	в соответствии с ранее использовавшимся классификатором (dUtilizations) и сведения о разрешенном использовании в соответствии с документом земельные участки (территории) общего пользования земельный участок общего пользования
4	Площадь земельного участка ± величина погрешности определения площади ( $P \pm \Delta P$ ), м <sup>2</sup>	3918 кв.м ± 13.30 кв.м
5	Формула, примененная для расчета предельной допустимой погрешности определения площади земельного участка ( $\Delta P$ ), м <sup>2</sup>	$\Delta P = 2 * 0.10 * \sqrt{3918 * \sqrt{(1 + 1.65^2)/(2 * 1.65)}} = 13.30$
6	Предельный минимальный и максимальный размеры земельного участка ( $P_{\text{мин}}$ и $P_{\text{макс}}$ ), м <sup>2</sup>	–
7	Кадастровый или иной номер (обозначение) здания, сооружения, объекта незавершенного строительства, расположенного на земельном участке	–

8	Кадастровые номера исходных земельных участков	–
	Иное	
9	Иные сведения	–
<b>4. Сведения о земельных участках, посредством которых обеспечивается доступ (проход или проезд от земельных участков общего пользования) к образуемым земельным участкам</b>		
<b>№ п/п</b>	<b>Кадастровый номер или обозначение земельного участка, для которого обеспечивается доступ</b>	<b>Кадастровый номер или обозначение земельного участка, посредством которого обеспечивается доступ</b>
<b>1</b>	<b>2</b>	<b>3</b>
1	:ЗУ9	Земли (земельные участки) общего пользования

## Сведения об образуемых земельных участках

### 1. Сведения о характерных точках границ образуемых земельных участков

Обозначение земельного участка :ЗУ10

Зона № МСК-59, зона 2

Обозначение характерных точек границ	Координаты, м		Метод определения координат	Средняя квадратическая погрешность определения координат характерной точки (M <sub>t</sub> ), м	Формулы, примененные для расчета средней квадратической погрешности определения координат характерной точки (M <sub>t</sub> ), м
	X	Y			
1	2	3	6	7	8
н43	632942.14	1315071.19	Метод спутниковых геодезических измерений (определений)	0.10	$M_t = \sqrt{(0.07^2 + 0.07^2)} = 0.10$
н42	632940.97	1315081.87	Метод спутниковых геодезических измерений (определений)	0.10	$M_t = \sqrt{(0.07^2 + 0.07^2)} = 0.10$
н158	632909.66	1315079.17	Метод спутниковых геодезических измерений (определений)	0.10	$M_t = \sqrt{(0.07^2 + 0.07^2)} = 0.10$
н166	632886.53	1315077.21	Метод спутниковых геодезических измерений (определений)	0.10	$M_t = \sqrt{(0.07^2 + 0.07^2)} = 0.10$
н292	632878.28	1315076.51	Метод спутниковых геодезических измерений (определений)	0.10	$M_t = \sqrt{(0.07^2 + 0.07^2)} = 0.10$

			измерений (определени й)		
52	632841.05	1315073.26	Метод спутниковы х геодезическ их измерений (определени й)	0.10	$Mt=\sqrt{(0.07^2+0.07^2)}=0.10$
55	632801.33	1315071.67	Метод спутниковы х геодезическ их измерений (определени й)	0.10	$Mt=\sqrt{(0.07^2+0.07^2)}=0.10$
51	632804.67	1315060.74	Метод спутниковы х геодезическ их измерений (определени й)	0.10	$Mt=\sqrt{(0.07^2+0.07^2)}=0.10$
50	632844.59	1315063.26	Метод спутниковы х геодезическ их измерений (определени й)	0.10	$Mt=\sqrt{(0.07^2+0.07^2)}=0.10$
н154	632866.54	1315064.23	Метод спутниковы х геодезическ их измерений (определени й)	0.10	$Mt=\sqrt{(0.07^2+0.07^2)}=0.10$
н153	632884.89	1315065.92	Метод спутниковы х геодезическ их измерений (определени й)	0.10	$Mt=\sqrt{(0.07^2+0.07^2)}=0.10$
н135	632916.79	1315068.86	Метод	0.10	$Mt=\sqrt{(0.07^2+0.07^2)}=0.10$

			спутниковых геодезических измерений (определений)		
н43	632942.14	1315071.19	Метод спутниковых геодезических измерений (определений)	0.10	$Mt = \sqrt{(0.07^2 + 0.07^2)} = 0.10$

## 2. Сведения о частях границ образуемых земельных участков

Обозначение земельного участка :ЗУ10

Обозначение части границ		Горизонтальное проложение (S), м	Описание прохождения части границ	Отметка о наличии земельного спора о местоположении границ земельного участка
от г.	до г.			
1	2	3	4	5
н43	н42	10.74	–	–
н42	н158	31.43	–	–
н158	н166	23.21	–	–
н166	н292	8.28	–	–
н292	52	37.37	–	–
52	55	39.75	–	–
55	51	11.43	–	–
51	50	40.00	–	–
50	н154	21.97	–	–
н154	н153	18.43	–	–
н153	н135	32.04	–	–
н135	н43	25.46	–	–

## 3. Общие сведения об образуемых земельных участках

Обозначение земельного участка :ЗУ10

№ п/п	Наименование характеристик земельного участка	Значение характеристики
1	2	3
1	Адрес земельного участка	Пермский край, Кудымкар г, Энгельса ул
2	Категория земель	Земли населенных пунктов
3	Вид разрешенного использования	в соответствии с ранее использовавшимся классификатором (dUtilizations) и сведения о разрешенном использовании в соответствии с документом земельные участки (территории) общего пользования земельный участок общего пользования
4	Площадь земельного участка ± величина погрешности определения площади ( $P \pm \Delta P$ ), м <sup>2</sup>	1505 кв.м ± 14.32 кв.м
5	Формула, примененная для расчета	$\Delta P = 2 * 0.10 * \sqrt{1505 * \sqrt{(1 + 6.66^2)/(2 * 6.66)}} =$

	предельной допустимой погрешности определения площади земельного участка ( $\Delta P$ ), м <sup>2</sup>	14.32
6	Предельный минимальный и максимальный размеры земельного участка ( $P_{\text{мин}}$ и $P_{\text{макс}}$ ), м <sup>2</sup>	–
7	Кадастровый или иной номер (обозначение) здания, сооружения, объекта незавершенного строительства, расположенного на земельном участке	81:07:0051001:300
8	Кадастровые номера исходных земельных участков	–
	Иное	
9	Иные сведения	–
<b>4. Сведения о земельных участках, посредством которых обеспечивается доступ (проход или проезд от земельных участков общего пользования) к образуемым земельным участкам</b>		
<b>№ п/п</b>	<b>Кадастровый номер или обозначение земельного участка, для которого обеспечивается доступ</b>	<b>Кадастровый номер или обозначение земельного участка, посредством которого обеспечивается доступ</b>
<b>1</b>	<b>2</b>	<b>3</b>
1	:ЗУ10	Земли (земельные участки) общего пользования

## Сведения об образуемых земельных участках

### 1. Сведения о характерных точках границ образуемых земельных участков

Обозначение земельного участка :ЗУ11

Зона № МСК-59, зона 1

Обозначение характерных точек границ	Координаты, м		Метод определения координат	Средняя квадратическая погрешность определения координат характерной точки (M <sub>t</sub> ), м	Формулы, примененные для расчета средней квадратической погрешности определения координат характерной точки (M <sub>t</sub> ), м
	X	Y			
1	2	3	6	7	8
н40	632934.25	1315143.46	Метод спутниковых геодезических измерений (определений)	0.10	$M_t = \sqrt{(0.07^2 + 0.07^2)} = 0.10$
н39	632932.99	1315154.98	Метод спутниковых геодезических измерений (определений)	0.10	$M_t = \sqrt{(0.07^2 + 0.07^2)} = 0.10$
н178	632903.31	1315151.99	Метод спутниковых геодезических измерений (определений)	0.10	$M_t = \sqrt{(0.07^2 + 0.07^2)} = 0.10$
н182	632871.58	1315148.79	Метод спутниковых геодезических измерений (определений)	0.10	$M_t = \sqrt{(0.07^2 + 0.07^2)} = 0.10$
н196	632819.22	1315143.52	Метод спутниковых геодезических измерений (определений)	0.10	$M_t = \sqrt{(0.07^2 + 0.07^2)} = 0.10$

			измерений (определени й)		
н201	632791.57	1315140.73	Метод спутниковы х геодезическ их измерений (определени й)	0.10	$Mt=\sqrt{(0.07^2+0.07^2)}=0.10$
57	632797.89	1315131.44	Метод спутниковы х геодезическ их измерений (определени й)	0.10	$Mt=\sqrt{(0.07^2+0.07^2)}=0.10$
56	632837.60	1315132.74	Метод спутниковы х геодезическ их измерений (определени й)	0.10	$Mt=\sqrt{(0.07^2+0.07^2)}=0.10$
н167	632873.55	1315136.73	Метод спутниковы х геодезическ их измерений (определени й)	0.10	$Mt=\sqrt{(0.07^2+0.07^2)}=0.10$
н159	632908.21	1315140.57	Метод спутниковы х геодезическ их измерений (определени й)	0.10	$Mt=\sqrt{(0.07^2+0.07^2)}=0.10$
н40	632934.25	1315143.46	Метод спутниковы х геодезическ их измерений (определени й)	0.10	$Mt=\sqrt{(0.07^2+0.07^2)}=0.10$
<b>2. Сведения о частях границ образуемых земельных участков</b>					

Обозначение земельного участка :ЗУ11				
Обозначение части границ		Горизонтальное проложение (S), м	Описание прохождения части границ	Отметка о наличии земельного спора о местоположении границ земельного участка
от т.	до т.			
1	2	3	4	5
н40	н39	11.59	–	–
н39	н178	29.83	–	–
н178	н182	31.89	–	–
н182	н196	52.62	–	–
н196	н201	27.79	–	–
н201	57	11.24	–	–
57	56	39.73	–	–
56	н167	36.17	–	–
н167	н159	34.87	–	–
н159	н40	26.20	–	–
3. Общие сведения об образуемых земельных участках				
Обозначение земельного участка :ЗУ11				
№ п/п	Наименование характеристик земельного участка		Значение характеристики	
1	2		3	
1	Адрес земельного участка		Пермский край, Кудымкар г, Молодежная ул	
2	Категория земель		Земли населенных пунктов	
3	Вид разрешенного использования		в соответствии с ранее использовавшимся классификатором (dUtilizations) и сведения о разрешенном использовании в соответствии с документом земельные участки (территории) общего пользования земельный участок общего пользования	
4	Площадь земельного участка ± величина погрешности определения площади (P ± ΔP), м <sup>2</sup>		1645 кв.м ± 14.31 кв.м	
5	Формула, примененная для расчета предельной допустимой погрешности определения площади земельного участка (ΔP), м <sup>2</sup>		$\Delta P = 2 * 0.10 * \sqrt{1645} * \sqrt{((1 + 6.06^2)/(2 * 6.06))} = 14.31$	
6	Предельный минимальный и максимальный размеры земельного участка (P <sub>мин</sub> и P <sub>макс</sub> ), м <sup>2</sup>		–	
7	Кадастровый или иной номер (обозначение) здания, сооружения, объекта незавершенного строительства, расположенного на земельном участке		81:07:0051001:299	
8	Кадастровые номера исходных земельных участков		–	
	Иное		–	
9	Иные сведения		–	
4. Сведения о земельных участках, посредством которых обеспечивается доступ (проход или проезд от земельных участков общего пользования) к образуемым земельным участкам				

<b>№ п/п</b>	<b>Кадастровый номер или обозначение земельного участка, для которого обеспечивается доступ</b>	<b>Кадастровый номер или обозначение земельного участка, посредством которого обеспечивается доступ</b>
<b>1</b>	<b>2</b>	<b>3</b>
1	:ЗУ11	Земли (земельные участки) общего пользования

## Сведения об образуемых земельных участках

### 1. Сведения о характерных точках границ образуемых земельных участков

Обозначение земельного участка :ЗУ12

Зона № МСК-59, зона 1

Обозначение характерных точек границ	Координаты, м		Метод определения координат	Средняя квадратическая погрешность определения координат характерной точки (M <sub>t</sub> ), м	Формулы, примененные для расчета средней квадратической погрешности определения координат характерной точки (M <sub>t</sub> ), м
	X	Y			
1	2	3	6	7	8
н216	632932.98	1314674.52	Метод спутниковых геодезических измерений (определений)	0.10	$M_t = \sqrt{(0.07^2 + 0.07^2)} = 0.10$
н217	632906.81	1314715.38	Метод спутниковых геодезических измерений (определений)	0.10	$M_t = \sqrt{(0.07^2 + 0.07^2)} = 0.10$
н218	632882.61	1314727.53	Метод спутниковых геодезических измерений (определений)	0.10	$M_t = \sqrt{(0.07^2 + 0.07^2)} = 0.10$
н219	632873.56	1314762.27	Метод спутниковых геодезических измерений (определений)	0.10	$M_t = \sqrt{(0.07^2 + 0.07^2)} = 0.10$
н220	632864.52	1314797.01	Метод спутниковых геодезических измерений (определений)	0.10	$M_t = \sqrt{(0.07^2 + 0.07^2)} = 0.10$

			измерений (определени й)		
н221	632845.78	1314811.26	Метод спутниковы х геодезическ их измерений (определени й)	0.10	$Mt=\sqrt{(0.07^2+0.07^2)}=0.10$
н222	632836.86	1314843.59	Метод спутниковы х геодезическ их измерений (определени й)	0.10	$Mt=\sqrt{(0.07^2+0.07^2)}=0.10$
н223	632828.01	1314875.72	Метод спутниковы х геодезическ их измерений (определени й)	0.10	$Mt=\sqrt{(0.07^2+0.07^2)}=0.10$
н80	632812.55	1314889.44	Метод спутниковы х геодезическ их измерений (определени й)	0.10	$Mt=\sqrt{(0.07^2+0.07^2)}=0.10$
н79	632808.82	1314921.96	Метод спутниковы х геодезическ их измерений (определени й)	0.10	$Mt=\sqrt{(0.07^2+0.07^2)}=0.10$
н122	632807.75	1314931.26	Метод спутниковы х геодезическ их измерений (определени й)	0.10	$Mt=\sqrt{(0.07^2+0.07^2)}=0.10$
н121	632804.73	1314957.59	Метод	0.10	$Mt=\sqrt{(0.07^2+0.07^2)}=0.10$

			спутниковых геодезических измерений (определений)		
н130	632801.35	1314987.07	Метод спутниковых геодезических измерений (определений)	0.10	$Mt=\sqrt{(0.07^2+0.07^2)}=0.10$
49	632808.32	1315002.86	Метод спутниковых геодезических измерений (определений)	0.10	$Mt=\sqrt{(0.07^2+0.07^2)}=0.10$
48	632806.43	1315032.80	Метод спутниковых геодезических измерений (определений)	0.10	$Mt=\sqrt{(0.07^2+0.07^2)}=0.10$
51	632804.67	1315060.74	Метод спутниковых геодезических измерений (определений)	0.10	$Mt=\sqrt{(0.07^2+0.07^2)}=0.10$
55	632801.33	1315071.67	Метод спутниковых геодезических измерений (определений)	0.10	$Mt=\sqrt{(0.07^2+0.07^2)}=0.10$
54	632799.61	1315101.59	Метод спутниковых геодезических измерений	0.10	$Mt=\sqrt{(0.07^2+0.07^2)}=0.10$

			измерений (определени й)		
57	632797.89	1315131.44	Метод спутниковы х геодезическ их измерений (определени й)	0.10	$Mt=\sqrt{(0.07^2+0.07^2)}=0.10$
н201	632791.57	1315140.73	Метод спутниковы х геодезическ их измерений (определени й)	0.10	$Mt=\sqrt{(0.07^2+0.07^2)}=0.10$
н200	632789.85	1315165.83	Метод спутниковы х геодезическ их измерений (определени й)	0.10	$Mt=\sqrt{(0.07^2+0.07^2)}=0.10$
н202	632789.40	1315171.92	Метод спутниковы х геодезическ их измерений (определени й)	0.10	$Mt=\sqrt{(0.07^2+0.07^2)}=0.10$
н203	632787.94	1315193.40	Метод спутниковы х геодезическ их измерений (определени й)	0.10	$Mt=\sqrt{(0.07^2+0.07^2)}=0.10$
н204	632787.70	1315196.95	Метод спутниковы х геодезическ их измерений (определени й)	0.10	$Mt=\sqrt{(0.07^2+0.07^2)}=0.10$
н205	632787.14	1315205.21	Метод	0.10	$Mt=\sqrt{(0.07^2+0.07^2)}=0.10$

			спутниковых геодезических измерений (определений)		
99	632771.46	1315204.06	Метод спутниковых геодезических измерений (определений)	0.10	$Mt=\sqrt{(0.07^2+0.07^2)}=0.10$
98	632773.28	1315175.84	Метод спутниковых геодезических измерений (определений)	0.10	$Mt=\sqrt{(0.07^2+0.07^2)}=0.10$
97	632773.49	1315171.17	Метод спутниковых геодезических измерений (определений)	0.10	$Mt=\sqrt{(0.07^2+0.07^2)}=0.10$
н206	632776.12	1315137.23	Метод спутниковых геодезических измерений (определений)	0.10	$Mt=\sqrt{(0.07^2+0.07^2)}=0.10$
95	632776.75	1315129.13	Метод спутниковых геодезических измерений (определений)	0.10	$Mt=\sqrt{(0.07^2+0.07^2)}=0.10$
92	632778.64	1315099.18	Метод спутниковых геодезических измерений (определений)	0.10	$Mt=\sqrt{(0.07^2+0.07^2)}=0.10$

			измерений (определени й)		
91	632780.53	1315069.24	Метод спутниковы х геодезическ их измерений (определени й)	0.10	$Mt=\sqrt{(0.07^2+0.07^2)}=0.10$
н207	632781.68	1315047.34	Метод спутниковы х геодезическ их измерений (определени й)	0.10	$Mt=\sqrt{(0.07^2+0.07^2)}=0.10$
н208	632782.90	1315024.31	Метод спутниковы х геодезическ их измерений (определени й)	0.10	$Mt=\sqrt{(0.07^2+0.07^2)}=0.10$
н209	632786.32	1314959.39	Метод спутниковы х геодезическ их измерений (определени й)	0.10	$Mt=\sqrt{(0.07^2+0.07^2)}=0.10$
н210	632787.86	1314930.23	Метод спутниковы х геодезическ их измерений (определени й)	0.10	$Mt=\sqrt{(0.07^2+0.07^2)}=0.10$
н211	632789.05	1314907.70	Метод спутниковы х геодезическ их измерений (определени й)	0.10	$Mt=\sqrt{(0.07^2+0.07^2)}=0.10$
н212	632790.16	1314886.56	Метод	0.10	$Mt=\sqrt{(0.07^2+0.07^2)}=0.10$

			спутниковых геодезических измерений (определены)		
н213	632826.98	1314804.57	Метод спутниковых геодезических измерений (определены)	0.10	$Mt=\sqrt{(0.07^2+0.07^2)}=0.10$
н214	632865.79	1314716.34	Метод спутниковых геодезических измерений (определены)	0.10	$Mt=\sqrt{(0.07^2+0.07^2)}=0.10$
н215	632912.16	1314667.55	Метод спутниковых геодезических измерений (определены)	0.10	$Mt=\sqrt{(0.07^2+0.07^2)}=0.10$
н216	632932.98	1314674.52	Метод спутниковых геодезических измерений (определены)	0.10	$Mt=\sqrt{(0.07^2+0.07^2)}=0.10$

## 2. Сведения о частях границ образуемых земельных участков

Обозначение земельного участка :ЗУ12

Обозначение части границ		Горизонтальное проложение (S), м	Описание прохождения части границ	Отметка о наличии земельного спора о местоположении границ земельного участка
от т.	до т.			
1	2	3	4	5
н216	н217	48.52	–	–
н217	н218	27.08	–	–
н218	н219	35.90	–	–
н219	н220	35.90	–	–
н220	н221	23.54	–	–
н221	н222	33.54	–	–
н222	н223	33.33	–	–

н223	н80	20.67	–	–
н80	н79	32.73	–	–
н79	н122	9.36	–	–
н122	н121	26.50	–	–
н121	н130	29.67	–	–
н130	49	17.26	–	–
49	48	30.00	–	–
48	51	28.00	–	–
51	55	11.43	–	–
55	54	29.97	–	–
54	57	29.90	–	–
57	н201	11.24	–	–
н201	н200	25.16	–	–
н200	н202	6.11	–	–
н202	н203	21.53	–	–
н203	н204	3.56	–	–
н204	н205	8.28	–	–
н205	99	15.72	–	–
99	98	28.28	–	–
98	97	4.67	–	–
97	н206	34.04	–	–
н206	95	8.12	–	–
95	92	30.01	–	–
92	91	30.00	–	–
91	н207	21.93	–	–
н207	н208	23.06	–	–
н208	н209	65.01	–	–
н209	н210	29.20	–	–
н210	н211	22.56	–	–
н211	н212	21.17	–	–
н212	н213	89.88	–	–
н213	н214	96.39	–	–
н214	н215	67.31	–	–
н215	н216	21.96	–	–

### 3. Общие сведения об образуемых земельных участках

Обозначение земельного участка :ЗУ12

№ п/п	Наименование характеристик земельного участка	Значение характеристики
1	2	3
1	Адрес земельного участка	Пермский край, Кудымкар г, Лесная ул
2	Категория земель	Земли населенных пунктов
3	Вид разрешенного использования	в соответствии с ранее использовавшимся классификатором (dUtilizations) и сведения о разрешенном использовании в соответствии с документом земельные участки (территории) общего пользования земельный участок общего пользования
4	Площадь земельного участка ± величина погрешности определения площади ( $P \pm \Delta P$ ), м <sup>2</sup>	12655 кв.м ± 30.31 кв.м

5	Формула, примененная для расчета предельной допустимой погрешности определения площади земельного участка ( $\Delta P$ ), м <sup>2</sup>	$\Delta P = 2 * 0.10 * \sqrt{12655} * \sqrt{((1 + 3.33^2)/(2 * 3.33))} = 30.31$
6	Предельный минимальный и максимальный размеры земельного участка ( $P_{\text{мин}}$ и $P_{\text{макс}}$ ), м <sup>2</sup>	—
7	Кадастровый или иной номер (обозначение) здания, сооружения, объекта незавершенного строительства, расположенного на земельном участке	81:07:0051001:299,81:07:0051001:300
8	Кадастровые номера исходных земельных участков	—
	Иное	
9	Иные сведения	—
<b>4. Сведения о земельных участках, посредством которых обеспечивается доступ (проход или проезд от земельных участков общего пользования) к образуемым земельным участкам</b>		
<b>№ п/п</b>	<b>Кадастровый номер или обозначение земельного участка, для которого обеспечивается доступ</b>	<b>Кадастровый номер или обозначение земельного участка, посредством которого обеспечивается доступ</b>
<b>1</b>	<b>2</b>	<b>3</b>
1	:ЗУ12	Земли (земельные участки) общего пользования

## Сведения об образуемых земельных участках

### 1. Сведения о характерных точках границ образуемых земельных участков

Обозначение земельного участка :ЗУ13

Зона № МСК-59, зона 1

Обозначение характерных точек границ	Координаты, м		Метод определения координат	Средняя квадратическая погрешность определения координат характерной точки (M <sub>t</sub> ), м	Формулы, примененные для расчета средней квадратической погрешности определения координат характерной точки (M <sub>t</sub> ), м
	X	Y			
1	2	3	6	7	8
н211	632789.05	1314907.70	Метод спутниковых геодезических измерений (определений)	0.10	$M_t = \sqrt{(0.07^2 + 0.07^2)} = 0.10$
н210	632787.86	1314930.23	Метод спутниковых геодезических измерений (определений)	0.10	$M_t = \sqrt{(0.07^2 + 0.07^2)} = 0.10$
н232	632739.20	1314937.16	Метод спутниковых геодезических измерений (определений)	0.10	$M_t = \sqrt{(0.07^2 + 0.07^2)} = 0.10$
н231	632721.09	1314939.75	Метод спутниковых геодезических измерений (определений)	0.10	$M_t = \sqrt{(0.07^2 + 0.07^2)} = 0.10$
106	632657.63	1314986.45	Метод спутниковых геодезических измерений (определений)	0.10	$M_t = \sqrt{(0.07^2 + 0.07^2)} = 0.10$

			измерений (определени й)		
108	632642.89	1315023.64	Метод спутниковы х геодезическ их измерений (определени й)	0.10	$Mt=\sqrt{(0.07^2+0.07^2)}=0.10$
110	632628.16	1315060.82	Метод спутниковы х геодезическ их измерений (определени й)	0.10	$Mt=\sqrt{(0.07^2+0.07^2)}=0.10$
112	632613.43	1315098.01	Метод спутниковы х геодезическ их измерений (определени й)	0.10	$Mt=\sqrt{(0.07^2+0.07^2)}=0.10$
114	632598.69	1315135.21	Метод спутниковы х геодезическ их измерений (определени й)	0.10	$Mt=\sqrt{(0.07^2+0.07^2)}=0.10$
н263	632600.62	1315148.52	Метод спутниковы х геодезическ их измерений (определени й)	0.10	$Mt=\sqrt{(0.07^2+0.07^2)}=0.10$
н262	632607.09	1315193.00	Метод спутниковы х геодезическ их измерений (определени й)	0.10	$Mt=\sqrt{(0.07^2+0.07^2)}=0.10$
138	632564.97	1315160.58	Метод	0.10	$Mt=\sqrt{(0.07^2+0.07^2)}=0.10$

			спутниковых геодезических измерений (определений)		
136	632573.56	1315138.93	Метод спутниковых геодезических измерений (определений)	0.10	$Mt=\sqrt{(0.07^2+0.07^2)}=0.10$
132	632579.08	1315124.99	Метод спутниковых геодезических измерений (определений)	0.10	$Mt=\sqrt{(0.07^2+0.07^2)}=0.10$
131	632584.60	1315111.04	Метод спутниковых геодезических измерений (определений)	0.10	$Mt=\sqrt{(0.07^2+0.07^2)}=0.10$
127	632590.13	1315097.09	Метод спутниковых геодезических измерений (определений)	0.10	$Mt=\sqrt{(0.07^2+0.07^2)}=0.10$
126	632595.65	1315083.14	Метод спутниковых геодезических измерений (определений)	0.10	$Mt=\sqrt{(0.07^2+0.07^2)}=0.10$
123	632601.18	1315069.21	Метод спутниковых геодезических измерений	0.10	$Mt=\sqrt{(0.07^2+0.07^2)}=0.10$

			измерений (определени й)		
120	632606.70	1315055.26	Метод спутниковы х геодезическ их измерений (определени й)	0.10	$Mt=\sqrt{(0.07^2+0.07^2)}=0.10$
116	632617.76	1315027.37	Метод спутниковы х геодезическ их измерений (определени й)	0.10	$Mt=\sqrt{(0.07^2+0.07^2)}=0.10$
115	632628.81	1314999.48	Метод спутниковы х геодезическ их измерений (определени й)	0.10	$Mt=\sqrt{(0.07^2+0.07^2)}=0.10$
н264	632639.49	1314972.50	Метод спутниковы х геодезическ их измерений (определени й)	0.10	$Mt=\sqrt{(0.07^2+0.07^2)}=0.10$
н265	632712.51	1314918.76	Метод спутниковы х геодезическ их измерений (определени й)	0.10	$Mt=\sqrt{(0.07^2+0.07^2)}=0.10$
н211	632789.05	1314907.70	Метод спутниковы х геодезическ их измерений (определени й)	0.10	$Mt=\sqrt{(0.07^2+0.07^2)}=0.10$
<b>2. Сведения о частях границ образуемых земельных участков</b>					

Обозначение земельного участка :ЗУ13				
Обозначение части границ		Горизонтальное проложение (S), м	Описание прохождения части границ	Отметка о наличии земельного спора о местоположении границ земельного участка
от г.	до г.			
1	2	3	4	5
н211	н210	22.56	–	–
н210	н232	49.15	–	–
н232	н231	18.29	–	–
н231	106	78.79	–	–
106	108	40.00	–	–
108	110	39.99	–	–
110	112	40.00	–	–
112	114	40.01	–	–
114	н263	13.45	–	–
н263	н262	44.95	–	–
н262	138	53.15	–	–
138	136	23.29	–	–
136	132	14.99	–	–
132	131	15.00	–	–
131	127	15.01	–	–
127	126	15.00	–	–
126	123	14.99	–	–
123	120	15.00	–	–
120	116	30.00	–	–
116	115	30.00	–	–
115	н264	29.02	–	–
н264	н265	90.66	–	–
н265	н211	77.33	–	–

### 3. Общие сведения об образуемых земельных участках

Обозначение земельного участка :ЗУ13		
№ п/п	Наименование характеристик земельного участка	Значение характеристики
1	2	3
1	Адрес земельного участка	Пермский край, Кудымкар г, Светлая ул
2	Категория земель	Земли населенных пунктов
3	Вид разрешенного использования	в соответствии с ранее использовавшимся классификатором (dUtilizations) и сведения о разрешенном использовании в соответствии с документом земельные участки (территории) общего пользования земельный участок общего пользования
4	Площадь земельного участка ± величина погрешности определения площади (P ± ΔP), м <sup>2</sup>	8526 кв.м ± 18.73 кв.м
5	Формула, примененная для расчета предельной допустимой погрешности определения площади земельного участка (ΔP), м <sup>2</sup>	$\Delta P = 2 * 0.10 * \sqrt{8526 * \sqrt{(1 + 1.27^2)/(2 * 1.27)}} = 18.73$
6	Предельный минимальный и максимальный размеры земельного	–

	участка ( $P_{\text{мин}}$ и $P_{\text{макс}}$ ), $\text{м}^2$	
7	Кадастровый или иной номер (обозначение) здания, сооружения, объекта незавершенного строительства, расположенного на земельном участке	—
8	Кадастровые номера исходных земельных участков	—
	Иное	
9	Иные сведения	—
<b>4. Сведения о земельных участках, посредством которых обеспечивается доступ (проход или проезд от земельных участков общего пользования) к образуемым земельным участкам</b>		
<b>№ п/п</b>	<b>Кадастровый номер или обозначение земельного участка, для которого обеспечивается доступ</b>	<b>Кадастровый номер или обозначение земельного участка, посредством которого обеспечивается доступ</b>
<b>1</b>	<b>2</b>	<b>3</b>
1	:ЗУ13	Земли (земельные участки) общего пользования

## Сведения об образуемых земельных участках

### 1. Сведения о характерных точках границ образуемых земельных участков

Обозначение земельного участка :ЗУ14

Зона № МСК-59, зона 1

Обозначение характерных точек границ	Координаты, м		Метод определения координат	Средняя квадратическая погрешность определения координат характерной точки (M <sub>t</sub> ), м	Формулы, примененные для расчета средней квадратической погрешности определения координат характерной точки (M <sub>t</sub> ), м
	X	Y			
1	2	3	6	7	8
н261	632619.81	1315194.30	Метод спутниковых геодезических измерений (определений)	0.10	$M_t = \sqrt{(0.07^2 + 0.07^2)} = 0.10$
н266	632602.43	1315195.26	Метод спутниковых геодезических измерений (определений)	0.10	$M_t = \sqrt{(0.07^2 + 0.07^2)} = 0.10$
н267	632506.47	1315194.12	Метод спутниковых геодезических измерений (определений)	0.10	$M_t = \sqrt{(0.07^2 + 0.07^2)} = 0.10$
н268	632451.68	1315190.85	Метод спутниковых геодезических измерений (определений)	0.10	$M_t = \sqrt{(0.07^2 + 0.07^2)} = 0.10$
н269	632413.00	1315189.22	Метод спутниковых геодезических измерений (определений)	0.10	$M_t = \sqrt{(0.07^2 + 0.07^2)} = 0.10$

			измерений (определени й)		
н270	632415.36	1315171.11	Метод спутниковы х геодезическ их измерений (определени й)	0.10	$Mt=\sqrt{(0.07^2+0.07^2)}=0.10$
н271	632415.42	1315167.72	Метод спутниковы х геодезическ их измерений (определени й)	0.10	$Mt=\sqrt{(0.07^2+0.07^2)}=0.10$
160	632415.53	1315152.45	Метод спутниковы х геодезическ их измерений (определени й)	0.10	$Mt=\sqrt{(0.07^2+0.07^2)}=0.10$
159	632457.65	1315154.75	Метод спутниковы х геодезическ их измерений (определени й)	0.10	$Mt=\sqrt{(0.07^2+0.07^2)}=0.10$
н293	632480.74	1315156.00	Метод спутниковы х геодезическ их измерений (определени й)	0.10	$Mt=\sqrt{(0.07^2+0.07^2)}=0.10$
139	632522.85	1315158.29	Метод спутниковы х геодезическ их измерений (определени й)	0.10	$Mt=\sqrt{(0.07^2+0.07^2)}=0.10$
138	632564.97	1315160.58	Метод	0.10	$Mt=\sqrt{(0.07^2+0.07^2)}=0.10$

			спутниковых геодезических измерений (определены)		
н262	632607.09	1315193.00	Метод спутниковых геодезических измерений (определены)	0.10	$Mt=\sqrt{(0.07^2+0.07^2)}=0.10$
н261	632619.81	1315194.30	Метод спутниковых геодезических измерений (определены)	0.10	$Mt=\sqrt{(0.07^2+0.07^2)}=0.10$

## 2. Сведения о частях границ образуемых земельных участков

Обозначение земельного участка :ЗУ14

Обозначение части границ		Горизонтальное проложение (S), м	Описание прохождения части границ	Отметка о наличии земельного спора о местоположении границ земельного участка
от т.	до т.			
1	2	3	4	5
н261	н266	17.41	–	–
н266	н267	95.97	–	–
н267	н268	54.89	–	–
н268	н269	38.71	–	–
н269	н270	18.26	–	–
н270	н271	3.39	–	–
н271	160	15.27	–	–
160	159	42.18	–	–
159	н293	23.12	–	–
н293	139	42.17	–	–
139	138	42.18	–	–
138	н262	53.15	–	–
н262	н261	12.79	–	–

## 3. Общие сведения об образуемых земельных участках

Обозначение земельного участка :ЗУ14

№ п/п	Наименование характеристик земельного участка	Значение характеристики
1	2	3
1	Адрес земельного участка	Пермский край, Кудымкар г, Центральная ул
2	Категория земель	Земли населенных пунктов
3	Вид разрешенного использования	в соответствии с ранее использовавшимся классификатором (dUtilizations) и сведения о

		разрешенном использовании в соответствии с документом земельные участки (территории) общего пользования земельный участок общего пользования
4	Площадь земельного участка ± величина погрешности определения площади ( $P \pm \Delta P$ ), м <sup>2</sup>	6212 кв.м ± 25.02 кв.м
5	Формула, примененная для расчета предельной допустимой погрешности определения площади земельного участка ( $\Delta P$ ), м <sup>2</sup>	$\Delta P = 2 * 0.10 * \sqrt{6212 * \sqrt{(1 + 4.83^2)/(2 * 4.83)}} = 25.02$
6	Предельный минимальный и максимальный размеры земельного участка ( $P_{\text{мин}}$ и $P_{\text{макс}}$ ), м <sup>2</sup>	—
7	Кадастровый или иной номер (обозначение) здания, сооружения, объекта незавершенного строительства, расположенного на земельном участке	—
8	Кадастровые номера исходных земельных участков	—
	Иное	
9	Иные сведения	—
<b>4. Сведения о земельных участках, посредством которых обеспечивается доступ (проход или проезд от земельных участков общего пользования) к образуемым земельным участкам</b>		
<b>№ п/п</b>	<b>Кадастровый номер или обозначение земельного участка, для которого обеспечивается доступ</b>	<b>Кадастровый номер или обозначение земельного участка, посредством которого обеспечивается доступ</b>
<b>1</b>	<b>2</b>	<b>3</b>
1	ЗУ14	Земли (земельные участки) общего пользования

## Сведения об образуемых земельных участках

### 1. Сведения о характерных точках границ образуемых земельных участков

Обозначение земельного участка :ЗУ15

Зона № МСК-59, зона 1

Обозначение характерных точек границ	Координаты, м		Метод определения координат	Средняя квадратическая погрешность определения координат характерной точки (M <sub>t</sub> ), м	Формулы, примененные для расчета средней квадратической погрешности определения координат характерной точки (M <sub>t</sub> ), м
	X	Y			
1	2	3	6	7	8
146	632549.50	1314982.45	Метод спутниковых геодезических измерений (определений)	0.10	$M_t = \sqrt{(0.07^2 + 0.07^2)} = 0.10$
145	632538.45	1315010.34	Метод спутниковых геодезических измерений (определений)	0.10	$M_t = \sqrt{(0.07^2 + 0.07^2)} = 0.10$
144	632527.40	1315038.23	Метод спутниковых геодезических измерений (определений)	0.10	$M_t = \sqrt{(0.07^2 + 0.07^2)} = 0.10$
143	632516.35	1315066.12	Метод спутниковых геодезических измерений (определений)	0.10	$M_t = \sqrt{(0.07^2 + 0.07^2)} = 0.10$
142	632505.30	1315094.01	Метод спутниковых геодезических измерений (определений)	0.10	$M_t = \sqrt{(0.07^2 + 0.07^2)} = 0.10$

			измерений (определени й)		
141	632494.25	1315121.90	Метод спутниковы х геодезическ их измерений (определени й)	0.10	$Mt=\sqrt{(0.07^2+0.07^2)}=0.10$
н293	632480.74	1315156.00	Метод спутниковы х геодезическ их измерений (определени й)	0.10	$Mt=\sqrt{(0.07^2+0.07^2)}=0.10$
159	632457.65	1315154.75	Метод спутниковы х геодезическ их измерений (определени й)	0.10	$Mt=\sqrt{(0.07^2+0.07^2)}=0.10$
157	632466.22	1315133.09	Метод спутниковы х геодезическ их измерений (определени й)	0.10	$Mt=\sqrt{(0.07^2+0.07^2)}=0.10$
155	632477.27	1315105.20	Метод спутниковы х геодезическ их измерений (определени й)	0.10	$Mt=\sqrt{(0.07^2+0.07^2)}=0.10$
153	632488.32	1315077.32	Метод спутниковы х геодезическ их измерений (определени й)	0.10	$Mt=\sqrt{(0.07^2+0.07^2)}=0.10$
151	632499.37	1315049.42	Метод	0.10	$Mt=\sqrt{(0.07^2+0.07^2)}=0.10$

			спутниковых геодезических измерений (определены)		
148	632510.42	1315021.53	Метод спутниковых геодезических измерений (определены)	0.10	$Mt=\sqrt{(0.07^2+0.07^2)}=0.10$
147	632521.47	1314993.65	Метод спутниковых геодезических измерений (определены)	0.10	$Mt=\sqrt{(0.07^2+0.07^2)}=0.10$
н272	632529.11	1314974.37	Метод спутниковых геодезических измерений (определены)	0.10	$Mt=\sqrt{(0.07^2+0.07^2)}=0.10$
146	632549.50	1314982.45	Метод спутниковых геодезических измерений (определены)	0.10	$Mt=\sqrt{(0.07^2+0.07^2)}=0.10$

## 2. Сведения о частях границ образуемых земельных участков

Обозначение земельного участка :ЗУ15

Обозначение части границ		Горизонтальное проложение (S), м	Описание прохождения части границ	Отметка о наличии земельного спора о местоположении границ земельного участка
от т.	до т.			
1	2	3	4	5
146	145	30.00	–	–
145	144	30.00	–	–
144	143	30.00	–	–
143	142	30.00	–	–
142	141	30.00	–	–
141	н293	36.68	–	–
н293	159	23.12	–	–

159	157	23.29	–	–
157	155	30.00	–	–
155	153	29.99	–	–
153	151	30.01	–	–
151	148	30.00	–	–
148	147	29.99	–	–
147	н272	20.74	–	–
н272	146	21.93	–	–

### 3. Общие сведения об образуемых земельных участках

Обозначение земельного участка :ЗУ15

№ п/п	Наименование характеристик земельного участка	Значение характеристики
1	2	3
1	Адрес земельного участка	Пермский край, Кудымкар г, Летняя ул
2	Категория земель	Земли населенных пунктов
3	Вид разрешенного использования	в соответствии с ранее использовавшимся классификатором (dUtilizations) и сведения о разрешенном использовании в соответствии с документом земельные участки (территории) общего пользования земельный участок общего пользования
4	Площадь земельного участка ± величина погрешности определения площади ( $P \pm \Delta P$ ), м <sup>2</sup>	4175 кв.м ± 14.40 кв.м
5	Формула, примененная для расчета предельной допустимой погрешности определения площади земельного участка ( $\Delta P$ ), м <sup>2</sup>	$\Delta P = 2 * 0.10 * \sqrt{4175} * \sqrt{((1 + 1.98^2)/(2 * 1.98))} = 14.40$
6	Предельный минимальный и максимальный размеры земельного участка ( $P_{\text{мин}}$ и $P_{\text{макс}}$ ), м <sup>2</sup>	–
7	Кадастровый или иной номер (обозначение) здания, сооружения, объекта незавершенного строительства, расположенного на земельном участке	–
8	Кадастровые номера исходных земельных участков	–
	Иное	
9	Иные сведения	–

### 4. Сведения о земельных участках, посредством которых обеспечивается доступ (проход или проезд от земельных участков общего пользования) к образуемым земельным участкам

№ п/п	Кадастровый номер или обозначение земельного участка, для которого обеспечивается доступ	Кадастровый номер или обозначение земельного участка, посредством которого обеспечивается доступ
1	2	3
1	:ЗУ15	Земли (земельные участки) общего пользования

## Сведения об образуемых земельных участках

### 1. Сведения о характерных точках границ образуемых земельных участков

Обозначение земельного участка :ЗУ16

Зона № МСК-59, зона 1

Обозначение характерных точек границ	Координаты, м		Метод определения координат	Средняя квадратическая погрешность определения координат характерной точки (M <sub>t</sub> ), м	Формулы, примененные для расчета средней квадратической погрешности определения координат характерной точки (M <sub>t</sub> ), м
	X	Y			
1	2	3	6	7	8
н38	632929.56	1315186.48	Метод спутниковых геодезических измерений (определений)	0.10	$M_t = \sqrt{(0.07^2 + 0.07^2)} = 0.10$
н37	632928.17	1315199.18	Метод спутниковых геодезических измерений (определений)	0.10	$M_t = \sqrt{(0.07^2 + 0.07^2)} = 0.10$
н36	632926.30	1315216.26	Метод спутниковых геодезических измерений (определений)	0.10	$M_t = \sqrt{(0.07^2 + 0.07^2)} = 0.10$
н179	632898.15	1315214.03	Метод спутниковых геодезических измерений (определений)	0.10	$M_t = \sqrt{(0.07^2 + 0.07^2)} = 0.10$
58	632898.25	1315201.09	Метод спутниковых геодезических измерений (определений)	0.10	$M_t = \sqrt{(0.07^2 + 0.07^2)} = 0.10$

			измерений (определени й)		
59	632900.61	1315193.42	Метод спутниковы х геодезическ их измерений (определени й)	0.10	$Mt=\sqrt{(0.07^2+0.07^2)}=0.10$
60	632900.65	1315188.94	Метод спутниковы х геодезическ их измерений (определени й)	0.10	$Mt=\sqrt{(0.07^2+0.07^2)}=0.10$
61	632901.93	1315182.08	Метод спутниковы х геодезическ их измерений (определени й)	0.10	$Mt=\sqrt{(0.07^2+0.07^2)}=0.10$
н38	632929.56	1315186.48	Метод спутниковы х геодезическ их измерений (определени й)	0.10	$Mt=\sqrt{(0.07^2+0.07^2)}=0.10$

## 2. Сведения о частях границ образуемых земельных участков

Обозначение земельного участка :ЗУ16

Обозначение части границ		Горизонтальное проложение (S), м	Описание прохождения части границ	Отметка о наличии земельного спора о местоположении границ земельного участка
от г.	до г.			
1	2	3	4	5
н38	н37	12.78	–	–
н37	н36	17.18	–	–
н36	н179	28.24	–	–
н179	58	12.94	–	–
58	59	8.02	–	–
59	60	4.48	–	–
60	61	6.98	–	–
61	н38	27.98	–	–

## 3. Общие сведения об образуемых земельных участках

Обозначение земельного участка :ЗУ16

№	Наименование характеристик	Значение характеристики
---	----------------------------	-------------------------

п/п	земельного участка	
1	2	3
1	Адрес земельного участка	Пермский край, Кудымкар г, Толстого ул
2	Категория земель	Земли населенных пунктов
3	Вид разрешенного использования	в соответствии с ранее использовавшимся классификатором (dUtilizations) и сведения о разрешенном использовании в соответствии с документом Малоэтажная многоквартирная жилая застройка
4	Площадь земельного участка ± величина погрешности определения площади ( $P \pm \Delta P$ ), м <sup>2</sup>	890 кв.м ± 5.98 кв.м
5	Формула, примененная для расчета предельной допустимой погрешности определения площади земельного участка ( $\Delta P$ ), м <sup>2</sup>	$\Delta P = 2 * 0.10 * \sqrt{890 * \sqrt{((1 + 1.09^2)/(2 * 1.09))}} = 5.98$
6	Предельный минимальный и максимальный размеры земельного участка ( $P_{\text{мин}}$ и $P_{\text{макс}}$ ), м <sup>2</sup>	500 2000
7	Кадастровый или иной номер (обозначение) здания, сооружения, объекта незавершенного строительства, расположенного на земельном участке	81:07:0051001:107 (многоквартирный дом)
8	Кадастровые номера исходных земельных участков	—
	Иное	
9	Иные сведения	—
<b>4. Сведения о земельных участках, посредством которых обеспечивается доступ (проход или проезд от земельных участков общего пользования) к образуемым земельным участкам</b>		
№ п/п	Кадастровый номер или обозначение земельного участка, для которого обеспечивается доступ	Кадастровый номер или обозначение земельного участка, посредством которого обеспечивается доступ
1	2	3
1	:ЗУ17	Земли (земельные участки) общего пользования

**Сведения об уточняемых земельных участках, необходимые для исправления реестровых ошибок в сведениях о местоположении их границ**

**1. Сведения о характерных точках границы уточняемого земельного участка с кадастровым номером 81:07:0051001:255**

**Зона № МСК-59, зона 1**

Обозначение характерных точек границ	Существующие координаты, м		Уточненные координаты, м		Метод определения координат	Средняя квадратическая погрешность определения координат характерной точки (M <sub>t</sub> ), м	Формулы, примененные для расчета средней квадратической погрешности определения координат характерной точки (M <sub>t</sub> ), м
	X	Y	X	Y			
1	2	3	4	5	6	7	8
9	633010.5 4	1314986. 56	633010.5 4	1314986. 56	Метод спутниковых геодезических измерений (определений)	0.10	$M_t = \sqrt{(0.07^2 + 0.07^2)} = 0.10$
10	633019.0 3	1314991. 22	633019.0 3	1314991. 22	Метод спутниковых геодезических измерений (определений)	0.10	$M_t = \sqrt{(0.07^2 + 0.07^2)} = 0.10$
11	633016.7 3	1314995. 18	633016.7 3	1314995. 18	Метод спутниковых геодезических измерений (определений)	0.10	$M_t = \sqrt{(0.07^2 + 0.07^2)} = 0.10$
12	633013.7 8	1315010. 82	—	—	—	—	—
н13	—	—	633013.7 8	1315013. 01	Метод спутниковых геодезических измерений (определений)	0.10	$M_t = \sqrt{(0.07^2 + 0.07^2)} = 0.10$
13	632987.1	1315008.	—	—	—	—	—

	7	91					
14	632981.7 1	1315008. 55	–	–	–	–	–
161	632971.6 3	1315007. 22	–	–	–	–	–
15	632958.5 1	1315005. 25	632958.5 1	1315005. 25	Метод спутниковых геодезических измерений (определений)	0.10	$Mt=\sqrt{(0.07^2+0.07^2)}=0.10$
16	632959.8 8	1314991. 82	–	–	–	–	–
5	632961.5 8	1314979. 09	632961.5 8	1314979. 09	Метод спутниковых геодезических измерений (определений)	0.10	$Mt=\sqrt{(0.07^2+0.07^2)}=0.10$
4	632974.5 9	1314980. 72	632974.5 9	1314980. 72	Метод спутниковых геодезических измерений (определений)	0.10	$Mt=\sqrt{(0.07^2+0.07^2)}=0.10$
3	632975.2 1	1314980. 85	632975.2 1	1314980. 85	Метод спутниковых геодезических измерений (определений)	0.10	$Mt=\sqrt{(0.07^2+0.07^2)}=0.10$
2	632995.3 4	1314983. 86	632995.3 4	1314983. 86	Метод спутниковых геодезических измерений (определений)	0.10	$Mt=\sqrt{(0.07^2+0.07^2)}=0.10$
1	632995.2 6	1314984. 63	632995.2 6	1314984. 63	Метод спутниковых геодезических измерений (определений)	0.10	$Mt=\sqrt{(0.07^2+0.07^2)}=0.10$

					измерений (определен ий)		
н10	–	–	633002.4 4	1314985. 90	Метод спутников ых геодезичес ких измерений (определен ий)	0.10	$Mt=\sqrt{(0.07^2+0..07^2)}=0.10$
6	633003.2 5	1314986. 05	633003.2 5	1314986. 05	Метод спутников ых геодезичес ких измерений (определен ий)	0.10	$Mt=\sqrt{(0.07^2+0..07^2)}=0.10$
7	633004.8 4	1314986. 24	633004.8 4	1314986. 24	Метод спутников ых геодезичес ких измерений (определен ий)	0.10	$Mt=\sqrt{(0.07^2+0..07^2)}=0.10$
8	633005.0 1	1314985. 34	633005.0 1	1314985. 34	Метод спутников ых геодезичес ких измерений (определен ий)	0.10	$Mt=\sqrt{(0.07^2+0..07^2)}=0.10$
9	633010.5 4	1314986. 56	633010.5 4	1314986. 56	Метод спутников ых геодезичес ких измерений (определен ий)	0.10	$Mt=\sqrt{(0.07^2+0..07^2)}=0.10$

**2. Сведения о частях границ уточняемого земельного участка с кадастровым номером  
81:07:0051001:255**

Обозначение части границ		Горизонтальное проложение (S), м	Описание прохождения части границ	Отметка о наличии земельного спора о местоположении границ земельного участка
от т.	до т.			
1	2	3	4	5
9	10	9.68	–	–
10	11	4.58	–	–
11	н13	18.07	–	–

н13	15	55.81	–	–
15	5	26.34	–	–
5	4	13.11	–	–
4	3	0.63	–	–
3	2	20.35	–	–
2	1	0.77	–	–
1	н10	7.29	–	–
н10	6	0.82	–	–
6	7	1.60	–	–
7	8	0.92	–	–
8	9	5.66	–	–

**3. Характеристики уточняемого земельного участка с кадастровым номером  
81:07:0051001:255**

№ п/п	Наименование характеристики	Значение характеристики
1	2	3
1	Площадь земельного участка ± величина погрешности определения площади ( $P \pm \Delta P$ ), м <sup>2</sup>	1466 кв.м ± 8.29 кв.м
2	Формула, примененная для расчета предельной допустимой погрешности определения площади земельного участка ( $\Delta P$ ), м <sup>2</sup>	$\Delta P = 2 * 0.10 * \sqrt{1466} * \sqrt{((1 + 1.78^2)/(2 * 1.78))} = 8.29$
3	Иные сведения	Площадь земельного участка согласно сведениям Единого государственного реестра недвижимости - 1432 кв.м. Кадастровый или иной номер (обозначение) здания, сооружения, объекта незавершенного строительства, расположенного на земельном участке - 81:07:0051001:114

**Сведения об уточняемых земельных участках, необходимые для исправления реестровых ошибок в сведениях о местоположении их границ**

**1. Сведения о характерных точках границы уточняемого земельного участка с кадастровым номером 81:07:0051001:261**

**Зона № МСК-59, зона 1**

Обозначение характерных точек границ	Существующие координаты, м		Уточненные координаты, м		Метод определения координат	Средняя квадратическая погрешность определения координат характерной точки (M <sub>t</sub> ), м	Формулы, примененные для расчета средней квадратической погрешности определения координат характерной точки (M <sub>t</sub> ), м
	X	Y	X	Y			
1	2	3	4	5	6	7	8
78	632871.9 7	1315171. 69	632871.9 7	1315171. 69	Метод спутниковых геодезических измерений (определений)	0.10	$M_t = \sqrt{(0.07^2 + 0.07^2)} = 0.10$
н180	–	–	632871.0 5	1315179. 39	Метод спутниковых геодезических измерений (определений)	0.10	$M_t = \sqrt{(0.07^2 + 0.07^2)} = 0.10$
64	632870.4 3	1315184. 82	632870.4 3	1315184. 82	Метод спутниковых геодезических измерений (определений)	0.10	$M_t = \sqrt{(0.07^2 + 0.07^2)} = 0.10$
65	632869.4 8	1315194. 08	632869.4 8	1315194. 08	Метод спутниковых геодезических измерений (определений)	0.10	$M_t = \sqrt{(0.07^2 + 0.07^2)} = 0.10$
66	632869.1 5	1315202. 01	632869.1 5	1315202. 01	Метод спутниковых	0.10	$M_t = \sqrt{(0.07^2 + 0.07^2)} = 0.10$

					геодезических измерений (определений)		
67	632869.5 6	1315205. 69	632869.5 6	1315205. 69	Метод спутниковых геодезических измерений (определений)	0.10	$Mt=\sqrt{(0.07^2+0.07^2)}=0.10$
68	632870.2 6	1315205. 80	632870.2 6	1315205. 80	Метод спутниковых геодезических измерений (определений)	0.10	$Mt=\sqrt{(0.07^2+0.07^2)}=0.10$
85	632869.5 6	1315210. 79	–	–	–	–	–
н183	–	–	632869.4 0	1315211. 74	Метод спутниковых геодезических измерений (определений)	0.10	$Mt=\sqrt{(0.07^2+0.07^2)}=0.10$
н184	–	–	632848.5 3	1315210. 08	Метод спутниковых геодезических измерений (определений)	0.10	$Mt=\sqrt{(0.07^2+0.07^2)}=0.10$
84	632848.5 8	1315209. 27	–	–	–	–	–
83	632848.8 4	1315205. 73	632848.8 4	1315205. 73	Метод спутниковых геодезических измерений (определений)	0.10	$Mt=\sqrt{(0.07^2+0.07^2)}=0.10$
82	632849.1 6	1315201. 31	632849.1 6	1315201. 31	Метод спутниковых	0.10	$Mt=\sqrt{(0.07^2+0.07^2)}=0.10$

					геодезических измерений (определений)		
81	632847.5 2	1315201. 18	632847.5 2	1315201. 18	Метод спутниковых геодезических измерений (определений)	0.10	$Mt=\sqrt{(0.07^2+0.07^2)}=0.10$
80	632849.0 9	1315178. 33	632849.0 9	1315178. 33	Метод спутниковых геодезических измерений (определений)	0.10	$Mt=\sqrt{(0.07^2+0.07^2)}=0.10$
79	632849.0 4	1315175. 13	632849.0 4	1315175. 13	Метод спутниковых геодезических измерений (определений)	0.10	$Mt=\sqrt{(0.07^2+0.07^2)}=0.10$
78	632871.9 7	1315171. 69	632871.9 7	1315171. 69	Метод спутниковых геодезических измерений (определений)	0.10	$Mt=\sqrt{(0.07^2+0.07^2)}=0.10$

**2. Сведения о частях границ уточняемого земельного участка с кадастровым номером 81:07:0051001:261**

Обозначение части границ		Горизонтальное проложение (S), м	Описание прохождения части границ	Отметка о наличии земельного спора о местоположении границ земельного участка
от т.	до т.			
1	2	3	4	5
78	н180	7.75	—	—
н180	64	5.47	—	—
64	65	9.31	—	—
65	66	7.94	—	—
66	67	3.70	—	—
67	68	0.71	—	—
68	н183	6.00	—	—
н183	н184	20.94	—	—
н184	83	4.36	—	—

83	82	4.43	–	–
82	81	1.65	–	–
81	80	22.90	–	–
80	79	3.20	–	–
79	78	23.19	–	–

**3. Характеристики уточняемого земельного участка с кадастровым номером  
81:07:0051001:261**

№ п/п	Наименование характеристики	Значение характеристики
1	2	3
1	Площадь земельного участка ± величина погрешности определения площади ( $P \pm \Delta P$ ), м <sup>2</sup>	808 кв.м ± 6.03 кв.м
2	Формула, примененная для расчета предельной допустимой погрешности определения площади земельного участка ( $\Delta P$ ), м <sup>2</sup>	$\Delta P = 2 * 0.10 * \sqrt{808 * \sqrt{(1 + 1.64^2)/(2 * 1.64)}} = 6.03$
3	Иные сведения	Площадь земельного участка согласно сведениям Единого государственного реестра недвижимости - 790 кв.м. Кадастровый или иной номер (обозначение) здания, сооружения, объекта незавершенного строительства, расположенного на земельном участке - 81:07:0051001:206

**Сведения об уточняемых земельных участках, необходимые для исправления реестровых ошибок в сведениях о местоположении их границ**

**1. Сведения о характерных точках границы уточняемого земельного участка с кадастровым номером 81:07:0051001:296**

**Зона № МСК-59, зона 1**

Обозначение характерных точек границ	Существующие координаты, м		Уточненные координаты, м		Метод определения координат	Средняя квадратическая погрешность определения координат характерной точки (M <sub>t</sub> ), м	Формулы, примененные для расчета средней квадратической погрешности определения координат характерной точки (M <sub>t</sub> ), м
	X	Y	X	Y			
1	2	3	4	5	6	7	8
н14	–	–	633012.7 2	1315024. 75	Метод спутниковых геодезических измерений (определений)	0.10	$M_t = \sqrt{(0.07^2 + 0.07^2)} = 0.10$
31	–	–	633011.6 3	1315035. 27	Метод спутниковых геодезических измерений (определений)	0.10	$M_t = \sqrt{(0.07^2 + 0.07^2)} = 0.10$
32	–	–	633011.2 8	1315040. 61	Метод спутниковых геодезических измерений (определений)	0.10	$M_t = \sqrt{(0.07^2 + 0.07^2)} = 0.10$
33	–	–	633003.6 4	1315040. 34	Метод спутниковых геодезических измерений (определений)	0.10	$M_t = \sqrt{(0.07^2 + 0.07^2)} = 0.10$
н15	–	–	633003.9 2	1315035. 92	Метод спутниковых	0.10	$M_t = \sqrt{(0.07^2 + 0.07^2)} = 0.10$

					геодезических измерений (определений)		
22	–	–	632979.64	1315034.29	Метод спутниковых геодезических измерений (определений)	0.10	$Mt=\sqrt{(0.07^2+0.07^2)}=0.10$
23	–	–	632977.54	1315048.17	Метод спутниковых геодезических измерений (определений)	0.10	$Mt=\sqrt{(0.07^2+0.07^2)}=0.10$
24	–	–	632972.67	1315047.86	Метод спутниковых геодезических измерений (определений)	0.10	$Mt=\sqrt{(0.07^2+0.07^2)}=0.10$
25	–	–	632955.20	1315045.35	Метод спутниковых геодезических измерений (определений)	0.10	$Mt=\sqrt{(0.07^2+0.07^2)}=0.10$
27	–	–	632957.92	1315017.06	Метод спутниковых геодезических измерений (определений)	0.10	$Mt=\sqrt{(0.07^2+0.07^2)}=0.10$
н14	–	–	633012.72	1315024.75	Метод спутниковых геодезических измерений (определений)	0.10	$Mt=\sqrt{(0.07^2+0.07^2)}=0.10$

					ий)			
<b>2. Сведения о частях границ уточняемого земельного участка с кадастровым номером</b> <u>81:07:0051001:296</u>								
<b>Обозначение части границ</b>		<b>Горизонтальное проложение (S), м</b>	<b>Описание прохождения части границ</b>	<b>Отметка о наличии земельного спора о местоположении границ земельного участка</b>				
<b>от г.</b>	<b>до г.</b>							
<b>1</b>	<b>2</b>	<b>3</b>	<b>4</b>	<b>5</b>				
н14	31	10.58	–	–				
31	32	5.35	–	–				
32	33	7.64	–	–				
33	н15	4.43	–	–				
н15	22	24.33	–	–				
22	23	14.04	–	–				
23	24	4.88	–	–				
24	25	17.65	–	–				
25	27	28.42	–	–				
27	н14	55.34	–	–				
<b>3. Характеристики уточняемого земельного участка с кадастровым номером</b> <u>81:07:0051001:296</u>								
<b>№ п/п</b>	<b>Наименование характеристики</b>			<b>Значение характеристики</b>				
<b>1</b>	<b>2</b>			<b>3</b>				
1	Площадь земельного участка ± величина погрешности определения площади (P ± ΔP), м <sup>2</sup>			1101 кв.м ± 7.26 кв.м				
2	Формула, примененная для расчета предельной допустимой погрешности определения площади земельного участка (ΔP), м <sup>2</sup>			$\Delta P = 2 * 0.10 * \sqrt{1101 * \sqrt{((1 + 1.85^2)/(2 * 1.85))}} = 7.26$				
3	Иные сведения			Площадь земельного участка согласно сведениям Единого государственного реестра недвижимости - 797 кв.м, предельный минимальный размер для вида разрешенного использования "Малозэтажная многоквартирная жилая застройка" - 922 кв.м. Кадастровый или иной номер (обозначение) здания, сооружения, объекта незавершенного строительства, расположенного на земельном участке - 81:07:0051001:113				

**Сведения об уточняемых земельных участках, необходимые для исправления реестровых ошибок в сведениях о местоположении их границ**

**1. Сведения о характерных точках границы уточняемого земельного участка с кадастровым номером 81:07:0051001:1**

**Зона № МСК-59, зона 1**

Обозначение характерных точек границ	Существующие координаты, м		Уточненные координаты, м		Метод определения координат	Средняя квадратическая погрешность определения координат характерной точки (M <sub>t</sub> ), м	Формулы, примененные для расчета средней квадратической погрешности определения координат характерной точки (M <sub>t</sub> ), м
	X	Y	X	Y			
1	2	3	4	5	6	7	8
61	632901.9 3	1315182. 08	632901.9 3	1315182. 08	Метод спутниковых геодезических измерений (определений)	0.10	$M_t = \sqrt{(0.07^2 + 0.07^2)} = 0.10$
62	632898.5 2	1315182. 03	632898.5 2	1315182. 03	Метод спутниковых геодезических измерений (определений)	0.10	$M_t = \sqrt{(0.07^2 + 0.07^2)} = 0.10$
н174	–	–	632889.9 5	1315181. 20	Метод спутниковых геодезических измерений (определений)	0.10	$M_t = \sqrt{(0.07^2 + 0.07^2)} = 0.10$
63	632876.4 2	1315179. 89	632876.4 2	1315179. 89	Метод спутниковых геодезических измерений (определений)	0.10	$M_t = \sqrt{(0.07^2 + 0.07^2)} = 0.10$
н180	–	–	632871.0 5	1315179. 39	Метод спутниковых	0.10	$M_t = \sqrt{(0.07^2 + 0.07^2)} = 0.10$

					геодезических измерений (определений)		
64	632870.4 3	1315184. 82	632870.4 3	1315184. 82	Метод спутниковых геодезических измерений (определений)	0.10	$Mt=\sqrt{(0.07^2+0.07^2)}=0.10$
65	632869.4 8	1315194. 08	632869.4 8	1315194. 08	Метод спутниковых геодезических измерений (определений)	0.10	$Mt=\sqrt{(0.07^2+0.07^2)}=0.10$
66	632869.1 5	1315202. 01	632869.1 5	1315202. 01	Метод спутниковых геодезических измерений (определений)	0.10	$Mt=\sqrt{(0.07^2+0.07^2)}=0.10$
67	632869.5 6	1315205. 69	632869.5 6	1315205. 69	Метод спутниковых геодезических измерений (определений)	0.10	$Mt=\sqrt{(0.07^2+0.07^2)}=0.10$
68	632870.2 6	1315205. 80	632870.2 6	1315205. 80	Метод спутниковых геодезических измерений (определений)	0.10	$Mt=\sqrt{(0.07^2+0.07^2)}=0.10$
н183	–	–	632869.4 0	1315211. 74	Метод спутниковых геодезических измерений (определений)	0.10	$Mt=\sqrt{(0.07^2+0.07^2)}=0.10$

					ий)		
н179	–	–	632898.1 5	1315214. 03	Метод спутниковых геодезических измерений (определений)	0.10	$Mt=\sqrt{(0.07^2+0.07^2)}=0.10$
69	632874.2 0	1315206. 42	–	–	–	–	–
70	632877.3 8	1315206. 72	–	–	–	–	–
71	632877.1 4	1315209. 12	–	–	–	–	–
72	632883.3 2	1315209. 58	–	–	–	–	–
73	632883.2 0	1315211. 08	–	–	–	–	–
74	632885.1 9	1315211. 24	–	–	–	–	–
75	632885.3 1	1315209. 74	–	–	–	–	–
76	632893.9 4	1315210. 38	–	–	–	–	–
77	632894.9 0	1315200. 63	–	–	–	–	–
58	632898.2 5	1315201. 09	632898.2 5	1315201. 09	Метод спутниковых геодезических измерений (определений)	0.10	$Mt=\sqrt{(0.07^2+0.07^2)}=0.10$
59	632900.6 1	1315193. 42	632900.6 1	1315193. 42	Метод спутниковых геодезических измерений (определений)	0.10	$Mt=\sqrt{(0.07^2+0.07^2)}=0.10$
60	632900.6 5	1315188. 94	632900.6 5	1315188. 94	Метод спутниковых геодезических измерений (определений)	0.10	$Mt=\sqrt{(0.07^2+0.07^2)}=0.10$
61	632901.9	1315182.	632901.9	1315182.	Метод	0.10	$Mt=\sqrt{(0.07^2+0.07^2)}=0.10$

	3	08	3	08	спутниковых геодезических измерений (определен ий)		.07 <sup>2</sup> )=0.10
--	---	----	---	----	--	--	-------------------------

**2. Сведения о частях границ уточняемого земельного участка с кадастровым номером 81:07:0051001:1**

Обозначение части границ		Горизонтальное проложение (S), м	Описание прохождения части границ	Отметка о наличии земельного спора о местоположении границ земельного участка
от т.	до т.			
1	2	3	4	5
61	62	3.41	–	–
62	н174	8.61	–	–
н174	63	13.59	–	–
63	н180	5.39	–	–
н180	64	5.47	–	–
64	65	9.31	–	–
65	66	7.94	–	–
66	67	3.70	–	–
67	68	0.71	–	–
68	н183	6.00	–	–
н183	н179	28.84	–	–
н179	58	12.94	–	–
58	59	8.02	–	–
59	60	4.48	–	–
60	61	6.98	–	–

**3. Характеристики уточняемого земельного участка с кадастровым номером 81:07:0051001:1**

№ п/п	Наименование характеристики	Значение характеристики
1	2	3
1	Площадь земельного участка ± величина погрешности определения площади ( $P \pm \Delta P$ ), м <sup>2</sup>	957 кв.м ± 6.19 кв.м
2	Формула, примененная для расчета предельной допустимой погрешности определения площади земельного участка ( $\Delta P$ ), м <sup>2</sup>	$\Delta P = 2 * 0.10 * \sqrt{957 * \sqrt{((1 + 1.06^2)/(2 * 1.06))}} = 6.19$
3	Иные сведения	Площадь земельного участка согласно сведениям Единого государственного реестра недвижимости - 797 кв.м, предельный минимальный размер для вида разрешенного использования "индивидуальное жилищное строительство" - 600 кв.м. Кадастровый или иной номер (обозначение) здания, сооружения, объекта незавершенного строительства, расположенного на земельном участке - 81:07:0051001:106

**Описание местоположения здания, сооружения, объекта незавершенного строительства на земельном участке**

**1. Сведения о характерных точках контура  
вид объекта недвижимости (здание, сооружение, объект незавершенного строительства)**

Здание

кадастровый номер (обозначение) 81:07:0051001:95

Зона № МСК-59, зона 1

Номер контура	Номера характерных точек контура	Существующие			Уточненные			Метод определения координат	Средняя квадратическая погрешность определения координат характерной точки (Mt), м	Формулы, примененные для расчета средней квадратической погрешности определения координат характерной точки (Mt), м
		Координаты, м		R, м	Координаты, м		R, м			
		X	Y		X	Y				
1	2	3	4	5	6	7	8	9	10	11
81:07:0051001:95 (1)	н1	–	–	–	63298 4.70	13149 61.45	–	Метод спутниковых геодезических измерений (определений)	0.10	$Mt=\sqrt{(0.07^2+0.07^2)}=0.10$
81:07:0051001:95 (1)	н2	–	–	–	63296 8.12	13149 59.17	–	Метод спутниковых геодезических измерений (определений)	0.10	$Mt=\sqrt{(0.07^2+0.07^2)}=0.10$
81:07:0051001:95 (1)	н3	–	–	–	63296 6.71	13149 68.92	–	Метод спутниковых геодезических измерений (определений)	0.10	$Mt=\sqrt{(0.07^2+0.07^2)}=0.10$

81:07:0051001:95 (1)	н4	–	–	–	63298 3.14	13149 71.66	–	Метод спутниковых геодезических измерений (определений)	0.10	$Mt=\sqrt{(0.07^2+0.07^2)}=0.10$
81:07:0051001:95 (1)	н1	–	–	–	63298 4.70	13149 61.45	–	Метод спутниковых геодезических измерений (определений)	0.10	$Mt=\sqrt{(0.07^2+0.07^2)}=0.10$

**2. Характеристики здания, сооружения, объекта незавершенного строительства с кадастровым номером (обозначением) 81:07:0051001:95**

№ п/п	Наименование характеристики	Значение характеристики
1	2	3
1	Вид объекта недвижимости	Здание
2	Ранее присвоенный государственный учетный номер здания, сооружения, объекта незавершенного строительства (кадастровый, инвентарный или условный номер)	–
3	Кадастровый номер земельного участка (земельных участков), в границах которого (которых) расположено здание, сооружение, объект незавершенного строительства	81:07:0051001:40
4	Номер кадастрового квартала (кадастровых кварталов), в пределах которого (которых) расположено здание, сооружение, объект незавершенного строительства	81:07:0051001
5	Адрес здания, сооружения, объекта незавершенного строительства	Пермский край, Кудымкар г, Луначарского ул, 9 д
	Местоположение здания, сооружения, объекта незавершенного строительства	–
	Дополнительные сведения о местоположении	–
6	Иные сведения	–



**Описание местоположения здания, сооружения, объекта незавершенного строительства на земельном участке**

**1. Сведения о характерных точках контура  
вид объекта недвижимости (здание, сооружение, объект незавершенного строительства)**

Здание

кадастровый номер (обозначение) 81:07:0051001:114

Зона № МСК-59, зона 1

Номер контура	Номера характерных точек контура	Существующие			Уточненные			Метод определения координат	Средняя квадратическая погрешность определения координат характерной точки (Mt), м	Формулы, примененные для расчета средней квадратической погрешности определения координат характерной точки (Mt), м
		Координаты, м		R, м	Координаты, м		R, м			
		X	Y		X	Y				
1	2	3	4	5	6	7	8	9	10	11
81:07:0051001:114(1)	н5	–	–	–	63298 3.54	13149 96.97	–	Метод спутниковых геодезических измерений (определений)	0.10	$Mt=\sqrt{(0.07^2+0.07^2)}=0.10$
81:07:0051001:114(1)	н6	–	–	–	63298 2.89	13150 01.52	–	Метод спутниковых геодезических измерений (определений)	0.10	$Mt=\sqrt{(0.07^2+0.07^2)}=0.10$
81:07:0051001:114(1)	н7	–	–	–	63298 0.68	13150 01.34	–	Метод спутниковых геодезических измерений (определений)	0.10	$Mt=\sqrt{(0.07^2+0.07^2)}=0.10$

81:07: 00510 01:11 4(1)	н8	–	–	–	63298 0.10	13150 05.99	–	Метод спутник овых геодезич еских измерен ий (определ ений)	0.10	$Mt=\sqrt{(0.07^2+0.07^2)}=0.10$
81:07: 00510 01:11 4(1)	н9	–	–	–	63296 3.66	13150 03.93	–	Метод спутник овых геодезич еских измерен ий (определ ений)	0.10	$Mt=\sqrt{(0.07^2+0.07^2)}=0.10$
81:07: 00510 01:11 4(1)	н10	–	–	–	63296 4.37	13149 98.88	–	Метод спутник овых геодезич еских измерен ий (определ ений)	0.10	$Mt=\sqrt{(0.07^2+0.07^2)}=0.10$
81:07: 00510 01:11 4(1)	н11	–	–	–	63296 1.49	13149 98.54	–	Метод спутник овых геодезич еских измерен ий (определ ений)	0.10	$Mt=\sqrt{(0.07^2+0.07^2)}=0.10$
81:07: 00510 01:11 4(1)	н12	–	–	–	63296 2.11	13149 93.87	–	Метод спутник овых геодезич еских измерен ий (определ ений)	0.10	$Mt=\sqrt{(0.07^2+0.07^2)}=0.10$
81:07: 00510 01:11 4(1)	н5	–	–	–	63298 3.54	13149 96.97	–	Метод спутник овых геодезич еских измерен ий	0.10	$Mt=\sqrt{(0.07^2+0.07^2)}=0.10$

								(определ ений)		
<b>2. Характеристики здания, сооружения, объекта незавершенного строительства с кадастровым номером (обозначением) 81:07:0051001:114</b>										
<b>№ п/п</b>	<b>Наименование характеристики</b>					<b>Значение характеристики</b>				
<b>1</b>	<b>2</b>					<b>3</b>				
1	Вид объекта недвижимости					Здание				
2	Ранее присвоенный государственный учетный номер здания, сооружения, объекта незавершенного строительства (кадастровый, инвентарный или условный номер)					—				
3	Кадастровый номер земельного участка (земельных участков), в границах которого (которых) расположено здание, сооружение, объект незавершенного строительства					81:07:0051001:255				
4	Номер кадастрового квартала (кадастровых кварталов), в пределах которого (которых) расположено здание, сооружение, объект незавершенного строительства					81:07:0051001				
5	Адрес здания, сооружения, объекта незавершенного строительства					Пермский край, Кудымкар г, Печати ул, 12 д				
	Местоположение здания, сооружения, объекта незавершенного строительства					—				
	Дополнительные сведения о местоположении					—				
6	Иные сведения					—				

**Описание местоположения здания, сооружения, объекта незавершенного строительства на земельном участке**

**1. Сведения о характерных точках контура  
вид объекта недвижимости (здание, сооружение, объект незавершенного строительства)**

Здание

кадастровый номер (обозначение) 81:07:0051001:113

Зона № МСК-59, зона 1

Номер контура	Номера характерных точек контура	Существующие			Уточненные			Метод определения координат	Средняя квадратическая погрешность определения координат характерной точки (Mt), м	Формулы, примененные для расчета средней квадратической погрешности определения координат характерной точки (Mt), м
		Координаты, м		R, м	Координаты, м		R, м			
		X	Y		X	Y				
1	2	3	4	5	6	7	8	9	10	11
81:07:0051001:113(1)	н13	–	–	–	63297 7.64	13150 22.61	–	Метод спутниковых геодезических измерений (определений)	0.10	$Mt=\sqrt{(0.07^2+0.07^2)}=0.10$
81:07:0051001:113(1)	н14	–	–	–	63297 6.43	13150 32.47	–	Метод спутниковых геодезических измерений (определений)	0.10	$Mt=\sqrt{(0.07^2+0.07^2)}=0.10$
81:07:0051001:113(1)	н15	–	–	–	63296 3.62	13150 30.86	–	Метод спутниковых геодезических измерений (определений)	0.10	$Mt=\sqrt{(0.07^2+0.07^2)}=0.10$

81:07:0051001:113(1)	н16	–	–	–	63296 4.85	13150 20.90	–	Метод спутниковых геодезических измерений (определений)	0.10	$Mt=\sqrt{(0.07^2+0.07^2)}=0.10$
81:07:0051001:113(1)	н13	–	–	–	63297 7.64	13150 22.61	–	Метод спутниковых геодезических измерений (определений)	0.10	$Mt=\sqrt{(0.07^2+0.07^2)}=0.10$

**2. Характеристики здания, сооружения, объекта незавершенного строительства с кадастровым номером (обозначением) 81:07:0051001:113**

№ п/п	Наименование характеристики	Значение характеристики
1	2	3
1	Вид объекта недвижимости	Здание
2	Ранее присвоенный государственный учетный номер здания, сооружения, объекта незавершенного строительства (кадастровый, инвентарный или условный номер)	–
3	Кадастровый номер земельного участка (земельных участков), в границах которого (которых) расположено здание, сооружение, объект незавершенного строительства	81:07:0051001:296
4	Номер кадастрового квартала (кадастровых кварталов), в пределах которого (которых) расположено здание, сооружение, объект незавершенного строительства	81:07:0051001
5	Адрес здания, сооружения, объекта незавершенного строительства	Пермский край, Кудымкар г, Печати ул, 11 д
	Местоположение здания, сооружения, объекта незавершенного строительства	–
	Дополнительные сведения о местоположении	–
6	Иные сведения	–



**Описание местоположения здания, сооружения, объекта незавершенного строительства на земельном участке**

**1. Сведения о характерных точках контура  
вид объекта недвижимости (здание, сооружение, объект незавершенного строительства)**

Здание

кадастровый номер (обозначение) 81:07:0051001:98

Зона № МСК-59, зона 1

Номер контура	Номера характерных точек контура	Существующие			Уточненные			Метод определения координат	Средняя квадратическая погрешность определения координат характерной точки (Mt), м	Формулы, примененные для расчета средней квадратической погрешности определения координат характерной точки (Mt), м
		Координаты, м		R, м	Координаты, м		R, м			
		X	Y		X	Y				
1	2	3	4	5	6	7	8	9	10	11
81:07:0051001:98 (1)	н17	–	–	–	63297 7.24	13150 61.82	–	Метод спутниковых геодезических измерений (определений)	0.10	$Mt=\sqrt{(0.07^2+0.07^2)}=0.10$
81:07:0051001:98 (1)	н18	–	–	–	63297 6.69	13150 71.34	–	Метод спутниковых геодезических измерений (определений)	0.10	$Mt=\sqrt{(0.07^2+0.07^2)}=0.10$
81:07:0051001:98 (1)	н19	–	–	–	63295 7.61	13150 70.22	–	Метод спутниковых геодезических измерений (определений)	0.10	$Mt=\sqrt{(0.07^2+0.07^2)}=0.10$

81:07:0051001:98 (1)	н20	–	–	–	63295 7.78	13150 65.62	–	Метод спутниковых геодезических измерений (определений)	0.10	$Mt=\sqrt{(0.07^2+0.07^2)}=0.10$
81:07:0051001:98 (1)	н21	–	–	–	63295 5.35	13150 65.43	–	Метод спутниковых геодезических измерений (определений)	0.10	$Mt=\sqrt{(0.07^2+0.07^2)}=0.10$
81:07:0051001:98 (1)	н22	–	–	–	63295 5.74	13150 60.44	–	Метод спутниковых геодезических измерений (определений)	0.10	$Mt=\sqrt{(0.07^2+0.07^2)}=0.10$
81:07:0051001:98 (1)	н17	–	–	–	63297 7.24	13150 61.82	–	Метод спутниковых геодезических измерений (определений)	0.10	$Mt=\sqrt{(0.07^2+0.07^2)}=0.10$

**2. Характеристики здания, сооружения, объекта незавершенного строительства с кадастровым номером (обозначением) 81:07:0051001:98**

№ п/п	Наименование характеристики	Значение характеристики
1	2	3
1	Вид объекта недвижимости	Здание
2	Ранее присвоенный государственный учетный номер здания, сооружения, объекта незавершенного строительства (кадастровый, инвентарный или условный номер)	–
3	Кадастровый номер земельного участка (земельных участков), в границах которого (которых)	81:07:0051001:23

	расположено здание, сооружение, объект незавершенного строительства	
4	Номер кадастрового квартала (кадастровых кварталов), в пределах которого (которых) расположено здание, сооружение, объект незавершенного строительства	81:07:0051001
5	Адрес здания, сооружения, объекта незавершенного строительства	Пермский край, Кудымкар г, Энгельса ул, 14 д
	Местоположение здания, сооружения, объекта незавершенного строительства	—
	Дополнительные сведения о местоположении	—
6	Иные сведения	—

**Описание местоположения здания, сооружения, объекта незавершенного строительства на земельном участке**

**1. Сведения о характерных точках контура  
вид объекта недвижимости (здание, сооружение, объект незавершенного строительства)**

Здание

кадастровый номер (обозначение) 81:07:0051001:94

Зона № МСК-59, зона 1

Номер контура	Номера характерных точек контура	Существующие			Уточненные			Метод определения координат	Средняя квадратическая погрешность определения координат характерной точки (Mt), м	Формулы, примененные для расчета средней квадратической погрешности определения координат характерной точки (Mt), м
		Координаты, м		R, м	Координаты, м		R, м			
		X	Y		X	Y				
1	2	3	4	5	6	7	8	9	10	11
81:07:0051001:94 (1)	н23	–	–	–	63292 8.20	13149 23.44	–	Метод спутниковых геодезических измерений (определений)	0.10	$Mt=\sqrt{(0.07^2+0.07^2)}=0.10$
81:07:0051001:94 (1)	н24	–	–	–	63292 7.19	13149 33.68	–	Метод спутниковых геодезических измерений (определений)	0.10	$Mt=\sqrt{(0.07^2+0.07^2)}=0.10$
81:07:0051001:94 (1)	н25	–	–	–	63291 4.19	13149 31.94	–	Метод спутниковых геодезических измерений (определений)	0.10	$Mt=\sqrt{(0.07^2+0.07^2)}=0.10$

81:07:0051001:94 (1)	н26	—	—	—	63291 5.42	13149 21.86	—	Метод спутниковых геодезических измерений (определений)	0.10	$Mt=\sqrt{(0.07^2+0.07^2)}=0.10$
81:07:0051001:94 (1)	н23	—	—	—	63292 8.20	13149 23.44	—	Метод спутниковых геодезических измерений (определений)	0.10	$Mt=\sqrt{(0.07^2+0.07^2)}=0.10$

**2. Характеристики здания, сооружения, объекта незавершенного строительства с кадастровым номером (обозначением) 81:07:0051001:94**

№ п/п	Наименование характеристики	Значение характеристики
1	2	3
1	Вид объекта недвижимости	Здание
2	Ранее присвоенный государственный учетный номер здания, сооружения, объекта незавершенного строительства (кадастровый, инвентарный или условный номер)	—
3	Кадастровый номер земельного участка (земельных участков), в границах которого (которых) расположено здание, сооружение, объект незавершенного строительства	81:07:0051001:39
4	Номер кадастрового квартала (кадастровых кварталов), в пределах которого (которых) расположено здание, сооружение, объект незавершенного строительства	81:07:0051001
5	Адрес здания, сооружения, объекта незавершенного строительства	Пермский край, Кудымкар г, Луначарского ул, 8 д
	Местоположение здания, сооружения, объекта незавершенного строительства	—
	Дополнительные сведения о местоположении	—
6	Иные сведения	—



**Описание местоположения здания, сооружения, объекта незавершенного строительства на земельном участке**

**1. Сведения о характерных точках контура  
вид объекта недвижимости (здание, сооружение, объект незавершенного строительства)**

Здание

кадастровый номер (обозначение) 81:07:0051001:91

Зона № МСК-59, зона 1

Номер контура	Номера характерных точек контура	Существующие			Уточненные			Метод определения координат	Средняя квадратическая погрешность определения координат характерной точки (Mt), м	Формулы, примененные для расчета средней квадратической погрешности определения координат характерной точки (Mt), м
		Координаты, м		R, м	Координаты, м		R, м			
		X	Y		X	Y				
1	2	3	4	5	6	7	8	9	10	11
81:07:0051001:91 (1)	н35	–	–	–	63286 3.63	13149 13.46	–	Метод спутниковых геодезических измерений (определений)	0.10	$Mt=\sqrt{(0.07^2+0.07^2)}=0.10$
81:07:0051001:91 (1)	н36	–	–	–	63286 2.14	13149 24.52	–	Метод спутниковых геодезических измерений (определений)	0.10	$Mt=\sqrt{(0.07^2+0.07^2)}=0.10$
81:07:0051001:91 (1)	н37	–	–	–	63284 9.74	13149 22.64	–	Метод спутниковых геодезических измерений (определений)	0.10	$Mt=\sqrt{(0.07^2+0.07^2)}=0.10$

81:07:0051001:91 (1)	н38	—	—	—	63285 1.56	13149 11.66	—	Метод спутниковых геодезических измерений (определений)	0.10	$Mt=\sqrt{(0.07^2+0.07^2)}=0.10$
81:07:0051001:91 (1)	н35	—	—	—	63286 3.63	13149 13.46	—	Метод спутниковых геодезических измерений (определений)	0.10	$Mt=\sqrt{(0.07^2+0.07^2)}=0.10$

**2. Характеристики здания, сооружения, объекта незавершенного строительства с кадастровым номером (обозначением) 81:07:0051001:91**

№ п/п	Наименование характеристики	Значение характеристики
1	2	3
1	Вид объекта недвижимости	Здание
2	Ранее присвоенный государственный учетный номер здания, сооружения, объекта незавершенного строительства (кадастровый, инвентарный или условный номер)	—
3	Кадастровый номер земельного участка (земельных участков), в границах которого (которых) расположено здание, сооружение, объект незавершенного строительства	81:07:0051001:36
4	Номер кадастрового квартала (кадастровых кварталов), в пределах которого (которых) расположено здание, сооружение, объект незавершенного строительства	81:07:0051001
5	Адрес здания, сооружения, объекта незавершенного строительства	Пермский край, Кудымкар г, Луначарского ул, 4 д
	Местоположение здания, сооружения, объекта незавершенного строительства	—
	Дополнительные сведения о местоположении	—
6	Иные сведения	—



**Описание местоположения здания, сооружения, объекта незавершенного строительства на земельном участке**

**1. Сведения о характерных точках контура  
вид объекта недвижимости (здание, сооружение, объект незавершенного строительства)**

Здание

кадастровый номер (обозначение) 81:07:0051001:89

Зона № МСК-59, зона 1

Номер контура	Номера характерных точек контура	Существующие			Уточненные			Метод определения координат	Средняя квадратическая погрешность определения координат характерной точки (Mt), м	Формулы, примененные для расчета средней квадратической погрешности определения координат характерной точки (Mt), м
		Координаты, м		R, м	Координаты, м		R, м			
		X	Y		X	Y				
1	2	3	4	5	6	7	8	9	10	11
81:07:0051001:89 (1)	н38	–	–	–	63283 2.96	13149 09.35	–	Метод спутниковых геодезических измерений (определений)	0.10	$Mt=\sqrt{(0.07^2+0.07^2)}=0.10$
81:07:0051001:89 (1)	н39	–	–	–	63283 1.26	13149 19.36	–	Метод спутниковых геодезических измерений (определений)	0.10	$Mt=\sqrt{(0.07^2+0.07^2)}=0.10$
81:07:0051001:89 (1)	н40	–	–	–	63281 0.77	13149 15.55	–	Метод спутниковых геодезических измерений (определений)	0.10	$Mt=\sqrt{(0.07^2+0.07^2)}=0.10$

81:07:0051001:89 (1)	н41	—	—	—	63281 2.91	13149 05.68	—	Метод спутниковых геодезических измерений (определений)	0.10	$Mt=\sqrt{(0.07^2+0.07^2)}=0.10$
81:07:0051001:89 (1)	н38	—	—	—	63283 2.96	13149 09.35	—	Метод спутниковых геодезических измерений (определений)	0.10	$Mt=\sqrt{(0.07^2+0.07^2)}=0.10$

**2. Характеристики здания, сооружения, объекта незавершенного строительства с кадастровым номером (обозначением) 81:07:0051001:89**

№ п/п	Наименование характеристики	Значение характеристики
1	2	3
1	Вид объекта недвижимости	Здание
2	Ранее присвоенный государственный учетный номер здания, сооружения, объекта незавершенного строительства (кадастровый, инвентарный или условный номер)	—
3	Кадастровый номер земельного участка (земельных участков), в границах которого (которых) расположено здание, сооружение, объект незавершенного строительства	81:07:0051001:34
4	Номер кадастрового квартала (кадастровых кварталов), в пределах которого (которых) расположено здание, сооружение, объект незавершенного строительства	81:07:0051001
5	Адрес здания, сооружения, объекта незавершенного строительства	Пермский край, Кудымкар г, Луначарского ул, 2 д
	Местоположение здания, сооружения, объекта незавершенного строительства	—
	Дополнительные сведения о местоположении	—
6	Иные сведения	—



**Описание местоположения здания, сооружения, объекта незавершенного строительства на земельном участке**

**1. Сведения о характерных точках контура  
вид объекта недвижимости (здание, сооружение, объект незавершенного строительства)**

Здание

кадастровый номер (обозначение) 81:07:0051001:112

Зона № МСК-59, зона 1

Номер контура	Номера характерных точек контура	Существующие			Уточненные			Метод определения координат	Средняя квадратическая погрешность определения координат характерной точки (Mt), м	Формулы, примененные для расчета средней квадратической погрешности определения координат характерной точки (Mt), м
		Координаты, м		R, м	Координаты, м		R, м			
		X	Y		X	Y				
1	2	3	4	5	6	7	8	9	10	11
81:07:0051001:112(1)	н42	–	–	–	632945.96	1314991.27	–	Метод спутниковых геодезических измерений (определений)	0.10	$Mt=\sqrt{(0.07^2+0.07^2)}=0.10$
81:07:0051001:112(1)	н43	–	–	–	632945.16	1315001.12	–	Метод спутниковых геодезических измерений (определений)	0.10	$Mt=\sqrt{(0.07^2+0.07^2)}=0.10$
81:07:0051001:112(1)	н44	–	–	–	632930.56	1314999.98	–	Метод спутниковых геодезических измерений (определений)	0.10	$Mt=\sqrt{(0.07^2+0.07^2)}=0.10$

81:07:0051001:112(1)	н45	—	—	—	63293 1.31	13149 90.04	—	Метод спутниковых геодезических измерений (определений)	0.10	$Mt=\sqrt{(0.07^2+0.07^2)}=0.10$
81:07:0051001:112(1)	н42	—	—	—	63294 5.96	13149 91.27	—	Метод спутниковых геодезических измерений (определений)	0.10	$Mt=\sqrt{(0.07^2+0.07^2)}=0.10$

**2. Характеристики здания, сооружения, объекта незавершенного строительства с кадастровым номером (обозначением) 81:07:0051001:112**

№ п/п	Наименование характеристики	Значение характеристики
1	2	3
1	Вид объекта недвижимости	Здание
2	Ранее присвоенный государственный учетный номер здания, сооружения, объекта незавершенного строительства (кадастровый, инвентарный или условный номер)	—
3	Кадастровый номер земельного участка (земельных участков), в границах которого (которых) расположено здание, сооружение, объект незавершенного строительства	81:07:0051001:30
4	Номер кадастрового квартала (кадастровых кварталов), в пределах которого (которых) расположено здание, сооружение, объект незавершенного строительства	81:07:0051001
5	Адрес здания, сооружения, объекта незавершенного строительства	Пермский край, Кудымкар г, Печати ул, 10 д
	Местоположение здания, сооружения, объекта незавершенного строительства	—
	Дополнительные сведения о местоположении	—
6	Иные сведения	—



**Описание местоположения здания, сооружения, объекта незавершенного строительства на земельном участке**

**1. Сведения о характерных точках контура  
вид объекта недвижимости (здание, сооружение, объект незавершенного строительства)**

Здание

кадастровый номер (обозначение) 81:07:0051001:118

Зона № МСК-59, зона 1

Номер контура	Номера характерных точек контура	Существующие			Уточненные			Метод определения координат	Средняя квадратическая погрешность определения координат характерной точки (Mt), м	Формулы, примененные для расчета средней квадратической погрешности определения координат характерной точки (Mt), м
		Координаты, м		R, м	Координаты, м		R, м			
		X	Y		X	Y				
1	2	3	4	5	6	7	8	9	10	11
81:07:0051001:118(1)	н46	–	–	–	63291 6.28	13149 86.80	–	Метод спутниковых геодезических измерений (определений)	0.10	$Mt=\sqrt{(0.07^2+0.07^2)}=0.10$
81:07:0051001:118(1)	н47	–	–	–	63291 5.89	13149 96.36	–	Метод спутниковых геодезических измерений (определений)	0.10	$Mt=\sqrt{(0.07^2+0.07^2)}=0.10$
81:07:0051001:118(1)	н48	–	–	–	63290 2.95	13149 95.57	–	Метод спутниковых геодезических измерений (определений)	0.10	$Mt=\sqrt{(0.07^2+0.07^2)}=0.10$

81:07:0051001:118(1)	н49	–	–	–	63290 3.24	13149 90.53	–	Метод спутниковых геодезических измерений (определений)	0.10	$Mt=\sqrt{(0.07^2+0.07^2)}=0.10$
81:07:0051001:118(1)	н50	–	–	–	63290 1.59	13149 90.38	–	Метод спутниковых геодезических измерений (определений)	0.10	$Mt=\sqrt{(0.07^2+0.07^2)}=0.10$
81:07:0051001:118(1)	н51	–	–	–	63290 1.87	13149 85.97	–	Метод спутниковых геодезических измерений (определений)	0.10	$Mt=\sqrt{(0.07^2+0.07^2)}=0.10$
81:07:0051001:118(1)	н46	–	–	–	63291 6.28	13149 86.80	–	Метод спутниковых геодезических измерений (определений)	0.10	$Mt=\sqrt{(0.07^2+0.07^2)}=0.10$

**2. Характеристики здания, сооружения, объекта незавершенного строительства с кадастровым номером (обозначением) 81:07:0051001:118**

№ п/п	Наименование характеристики	Значение характеристики
1	2	3
1	Вид объекта недвижимости	Здание
2	Ранее присвоенный государственный учетный номер здания, сооружения, объекта незавершенного строительства (кадастровый, инвентарный или условный номер)	–
3	Кадастровый номер земельного участка (земельных участков), в границах которого (которых)	81:07:0051001:28

	расположено здание, сооружение, объект незавершенного строительства	
4	Номер кадастрового квартала (кадастровых кварталов), в пределах которого (которых) расположено здание, сооружение, объект незавершенного строительства	81:07:0051001
5	Адрес здания, сооружения, объекта незавершенного строительства	Пермский край, Кудымкар г, Печати ул, 8 д
	Местоположение здания, сооружения, объекта незавершенного строительства	—
	Дополнительные сведения о местоположении	—
6	Иные сведения	—

**Описание местоположения здания, сооружения, объекта незавершенного строительства на земельном участке**

**1. Сведения о характерных точках контура  
вид объекта недвижимости (здание, сооружение, объект незавершенного строительства)**

Здание

кадастровый номер (обозначение) 81:07:0051001:116

Зона № МСК-59, зона 1

Номер контура	Номера характерных точек контура	Существующие			Уточненные			Метод определения координат	Средняя квадратическая погрешность определения координат характерной точки (Mt), м	Формулы, примененные для расчета средней квадратической погрешности определения координат характерной точки (Mt), м
		Координаты, м		R, м	Координаты, м		R, м			
		X	Y		X	Y				
1	2	3	4	5	6	7	8	9	10	11
81:07:0051001:116(1)	н52	–	–	–	63288 9.80	13149 83.77	–	Метод спутниковых геодезических измерений (определений)	0.10	$Mt=\sqrt{(0.07^2+0.07^2)}=0.10$
81:07:0051001:116(1)	н53	–	–	–	63288 8.35	13149 93.62	–	Метод спутниковых геодезических измерений (определений)	0.10	$Mt=\sqrt{(0.07^2+0.07^2)}=0.10$
81:07:0051001:116(1)	н54	–	–	–	63287 5.81	13149 91.77	–	Метод спутниковых геодезических измерений (определений)	0.10	$Mt=\sqrt{(0.07^2+0.07^2)}=0.10$

81:07:0051001:116(1)	н55	—	—	—	63287 7.23	13149 81.95	—	Метод спутниковых геодезических измерений (определений)	0.10	$Mt=\sqrt{(0.07^2+0.07^2)}=0.10$
81:07:0051001:116(1)	н52	—	—	—	63288 9.80	13149 83.77	—	Метод спутниковых геодезических измерений (определений)	0.10	$Mt=\sqrt{(0.07^2+0.07^2)}=0.10$

**2. Характеристики здания, сооружения, объекта незавершенного строительства с кадастровым номером (обозначением) 81:07:0051001:116**

№ п/п	Наименование характеристики	Значение характеристики
1	2	3
1	Вид объекта недвижимости	Здание
2	Ранее присвоенный государственный учетный номер здания, сооружения, объекта незавершенного строительства (кадастровый, инвентарный или условный номер)	—
3	Кадастровый номер земельного участка (земельных участков), в границах которого (которых) расположено здание, сооружение, объект незавершенного строительства	81:07:0051001:26
4	Номер кадастрового квартала (кадастровых кварталов), в пределах которого (которых) расположено здание, сооружение, объект незавершенного строительства	81:07:0051001
5	Адрес здания, сооружения, объекта незавершенного строительства	Пермский край, Кудымкар г, Печати ул, 6 д
	Местоположение здания, сооружения, объекта незавершенного строительства	—
	Дополнительные сведения о местоположении	—
6	Иные сведения	—



**Описание местоположения здания, сооружения, объекта незавершенного строительства на земельном участке**

**1. Сведения о характерных точках контура  
вид объекта недвижимости (здание, сооружение, объект незавершенного строительства)**

Здание

кадастровый номер (обозначение) 81:07:0051001:92

Зона № МСК-59, зона 1

Номер контура	Номера характерных точек контура	Существующие			Уточненные			Метод определения координат	Средняя квадратическая погрешность определения координат характерной точки (Mt), м	Формулы, примененные для расчета средней квадратической погрешности определения координат характерной точки (Mt), м
		Координаты, м		R, м	Координаты, м		R, м			
		X	Y		X	Y				
1	2	3	4	5	6	7	8	9	10	11
81:07:0051001:92 (1)	н56	–	–	–	63289 3.79	13149 48.25	–	Метод спутниковых геодезических измерений (определений)	0.10	$Mt=\sqrt{(0.07^2+0.07^2)}=0.10$
81:07:0051001:92 (1)	н57	–	–	–	63289 2.48	13149 58.26	–	Метод спутниковых геодезических измерений (определений)	0.10	$Mt=\sqrt{(0.07^2+0.07^2)}=0.10$
81:07:0051001:92 (1)	н58	–	–	–	63288 0.42	13149 56.63	–	Метод спутниковых геодезических измерений (определений)	0.10	$Mt=\sqrt{(0.07^2+0.07^2)}=0.10$

81:07:0051001:92 (1)	н59	—	—	—	63288 1.78	13149 46.64	—	Метод спутниковых геодезических измерений (определений)	0.10	$Mt=\sqrt{(0.07^2+0.07^2)}=0.10$
81:07:0051001:92 (1)	н56	—	—	—	63289 3.79	13149 48.25	—	Метод спутниковых геодезических измерений (определений)	0.10	$Mt=\sqrt{(0.07^2+0.07^2)}=0.10$

**2. Характеристики здания, сооружения, объекта незавершенного строительства с кадастровым номером (обозначением) 81:07:0051001:92**

№ п/п	Наименование характеристики	Значение характеристики
1	2	3
1	Вид объекта недвижимости	Здание
2	Ранее присвоенный государственный учетный номер здания, сооружения, объекта незавершенного строительства (кадастровый, инвентарный или условный номер)	—
3	Кадастровый номер земельного участка (земельных участков), в границах которого (которых) расположено здание, сооружение, объект незавершенного строительства	81:07:0051001:37
4	Номер кадастрового квартала (кадастровых кварталов), в пределах которого (которых) расположено здание, сооружение, объект незавершенного строительства	81:07:0051001
5	Адрес здания, сооружения, объекта незавершенного строительства	Пермский край, Кудымкар г, Луначарского ул, 5 д
	Местоположение здания, сооружения, объекта незавершенного строительства	—
	Дополнительные сведения о местоположении	—
6	Иные сведения	—



**Описание местоположения здания, сооружения, объекта незавершенного строительства на земельном участке**

**1. Сведения о характерных точках контура  
вид объекта недвижимости (здание, сооружение, объект незавершенного строительства)**

Здание

кадастровый номер (обозначение) 81:07:0051001:90

Зона № МСК-59, зона 1

Номер контура	Номера характерных точек контура	Существующие			Уточненные			Метод определения координат	Средняя квадратическая погрешность определения координат характерной точки (Mt), м	Формулы, примененные для расчета средней квадратической погрешности определения координат характерной точки (Mt), м
		Координаты, м		R, м	Координаты, м		R, м			
		X	Y		X	Y				
1	2	3	4	5	6	7	8	9	10	11
81:07:0051001:90 (1)	н60	–	–	–	63285 9.14	13149 43.10	–	Метод спутниковых геодезических измерений (определений)	0.10	$Mt=\sqrt{(0.07^2+0.07^2)}=0.10$
81:07:0051001:90 (1)	н61	–	–	–	63285 7.92	13149 53.08	–	Метод спутниковых геодезических измерений (определений)	0.10	$Mt=\sqrt{(0.07^2+0.07^2)}=0.10$
81:07:0051001:90 (1)	н62	–	–	–	63284 2.97	13149 51.14	–	Метод спутниковых геодезических измерений (определений)	0.10	$Mt=\sqrt{(0.07^2+0.07^2)}=0.10$

81:07:0051001:90 (1)	н63	–	–	–	63284 3.89	13149 44.30	–	Метод спутниковых геодезических измерений (определений)	0.10	$Mt=\sqrt{(0.07^2+0.07^2)}=0.10$
81:07:0051001:90 (1)	н64	–	–	–	63284 6.80	13149 44.71	–	Метод спутниковых геодезических измерений (определений)	0.10	$Mt=\sqrt{(0.07^2+0.07^2)}=0.10$
81:07:0051001:90 (1)	н65	–	–	–	63284 7.28	13149 41.52	–	Метод спутниковых геодезических измерений (определений)	0.10	$Mt=\sqrt{(0.07^2+0.07^2)}=0.10$
81:07:0051001:90 (1)	н60	–	–	–	63285 9.14	13149 43.10	–	Метод спутниковых геодезических измерений (определений)	0.10	$Mt=\sqrt{(0.07^2+0.07^2)}=0.10$

**2. Характеристики здания, сооружения, объекта незавершенного строительства с кадастровым номером (обозначением) 81:07:0051001:90**

№ п/п	Наименование характеристики	Значение характеристики
1	2	3
1	Вид объекта недвижимости	Здание
2	Ранее присвоенный государственный учетный номер здания, сооружения, объекта незавершенного строительства (кадастровый, инвентарный или условный номер)	–
3	Кадастровый номер земельного участка (земельных участков), в границах которого (которых)	81:07:0051001:35

	расположено здание, сооружение, объект незавершенного строительства	
4	Номер кадастрового квартала (кадастровых кварталов), в пределах которого (которых) расположено здание, сооружение, объект незавершенного строительства	81:07:0051001
5	Адрес здания, сооружения, объекта незавершенного строительства	Пермский край, Кудымкар г, Луначарского ул, 3 д
	Местоположение здания, сооружения, объекта незавершенного строительства	—
	Дополнительные сведения о местоположении	—
6	Иные сведения	—

**Описание местоположения здания, сооружения, объекта незавершенного строительства на земельном участке**

**1. Сведения о характерных точках контура  
вид объекта недвижимости (здание, сооружение, объект незавершенного строительства)**

Здание

кадастровый номер (обозначение) 81:07:0051001:115

Зона № МСК-59, зона 1

Номер контура	Номера характерных точек контура	Существующие			Уточненные			Метод определения координат	Средняя квадратическая погрешность определения координат характерной точки (Mt), м	Формулы, примененные для расчета средней квадратической погрешности определения координат характерной точки (Mt), м
		Координаты, м		R, м	Координаты, м		R, м			
		X	Y		X	Y				
1	2	3	4	5	6	7	8	9	10	11
81:07:0051001:115(1)	н66	–	–	–	63285 2.36	13149 78.40	–	Метод спутниковых геодезических измерений (определений)	0.10	$Mt=\sqrt{(0.07^2+0.07^2)}=0.10$
81:07:0051001:115(1)	н67	–	–	–	63285 1.55	13149 88.30	–	Метод спутниковых геодезических измерений (определений)	0.10	$Mt=\sqrt{(0.07^2+0.07^2)}=0.10$
81:07:0051001:115(1)	н68	–	–	–	63283 7.83	13149 86.92	–	Метод спутниковых геодезических измерений (определений)	0.10	$Mt=\sqrt{(0.07^2+0.07^2)}=0.10$

81:07:0051001:115(1)	н69	—	—	—	63283 8.90	13149 77.03	—	Метод спутниковых геодезических измерений (определений)	0.10	$Mt=\sqrt{(0.07^2+0.07^2)}=0.10$
81:07:0051001:115(1)	н66	—	—	—	63285 2.36	13149 78.40	—	Метод спутниковых геодезических измерений (определений)	0.10	$Mt=\sqrt{(0.07^2+0.07^2)}=0.10$

**2. Характеристики здания, сооружения, объекта незавершенного строительства с кадастровым номером (обозначением) 81:07:0051001:115**

№ п/п	Наименование характеристики	Значение характеристики
1	2	3
1	Вид объекта недвижимости	Здание
2	Ранее присвоенный государственный учетный номер здания, сооружения, объекта незавершенного строительства (кадастровый, инвентарный или условный номер)	—
3	Кадастровый номер земельного участка (земельных участков), в границах которого (которых) расположено здание, сооружение, объект незавершенного строительства	81:07:0051001:25
4	Номер кадастрового квартала (кадастровых кварталов), в пределах которого (которых) расположено здание, сооружение, объект незавершенного строительства	81:07:0051001
5	Адрес здания, сооружения, объекта незавершенного строительства	Пермский край, Кудымкар г, Печати ул, 4 д
	Местоположение здания, сооружения, объекта незавершенного строительства	—
	Дополнительные сведения о местоположении	—
6	Иные сведения	—



**Описание местоположения здания, сооружения, объекта незавершенного строительства на земельном участке**

**1. Сведения о характерных точках контура  
вид объекта недвижимости (здание, сооружение, объект незавершенного строительства)**

Здание

кадастровый номер (обозначение) 81:07:0051001:88

Зона № МСК-59, зона 1

Номер контура	Номера характерных точек контура	Существующие			Уточненные			Метод определения координат	Средняя квадратическая погрешность определения координат характерной точки (Mt), м	Формулы, примененные для расчета средней квадратической погрешности определения координат характерной точки (Mt), м
		Координаты, м		R, м	Координаты, м		R, м			
		X	Y		X	Y				
1	2	3	4	5	6	7	8	9	10	11
81:07:0051001:88 (1)	н70	–	–	–	63282 8.24	13149 39.02	–	Метод спутниковых геодезических измерений (определений)	0.10	$Mt=\sqrt{(0.07^2+0.07^2)}=0.10$
81:07:0051001:88 (1)	н71	–	–	–	63282 6.55	13149 48.56	–	Метод спутниковых геодезических измерений (определений)	0.10	$Mt=\sqrt{(0.07^2+0.07^2)}=0.10$
81:07:0051001:88 (1)	н72	–	–	–	63281 2.41	13149 45.69	–	Метод спутниковых геодезических измерений (определений)	0.10	$Mt=\sqrt{(0.07^2+0.07^2)}=0.10$

81:07:0051001:88 (1)	н73	—	—	—	63281 4.17	13149 36.22	—	Метод спутниковых геодезических измерений (определений)	0.10	$Mt=\sqrt{(0.07^2+0.07^2)}=0.10$
81:07:0051001:88 (1)	н70	—	—	—	63282 8.24	13149 39.02	—	Метод спутниковых геодезических измерений (определений)	0.10	$Mt=\sqrt{(0.07^2+0.07^2)}=0.10$

**2. Характеристики здания, сооружения, объекта незавершенного строительства с кадастровым номером (обозначением) 81:07:0051001:88**

№ п/п	Наименование характеристики	Значение характеристики
1	2	3
1	Вид объекта недвижимости	Здание
2	Ранее присвоенный государственный учетный номер здания, сооружения, объекта незавершенного строительства (кадастровый, инвентарный или условный номер)	—
3	Кадастровый номер земельного участка (земельных участков), в границах которого (которых) расположено здание, сооружение, объект незавершенного строительства	81:07:0051001:33
4	Номер кадастрового квартала (кадастровых кварталов), в пределах которого (которых) расположено здание, сооружение, объект незавершенного строительства	81:07:0051001
5	Адрес здания, сооружения, объекта незавершенного строительства	Пермский край, Кудымкар г, Луначарского ул, 1 д
	Местоположение здания, сооружения, объекта незавершенного строительства	—
	Дополнительные сведения о местоположении	—
6	Иные сведения	—



**Описание местоположения здания, сооружения, объекта незавершенного строительства на земельном участке**

**1. Сведения о характерных точках контура  
вид объекта недвижимости (здание, сооружение, объект незавершенного строительства)**

Здание

кадастровый номер (обозначение) 81:07:0051001:119

Зона № МСК-59, зона 1

Номер контура	Номера характерных точек контура	Существующие			Уточненные			Метод определения координат	Средняя квадратическая погрешность определения координат характерной точки (Mt), м	Формулы, примененные для расчета средней квадратической погрешности определения координат характерной точки (Mt), м
		Координаты, м		R, м	Координаты, м		R, м			
		X	Y		X	Y				
1	2	3	4	5	6	7	8	9	10	11
81:07:0051001:119(1)	н70	–	–	–	63294 4.49	13150 20.17	–	Метод спутниковых геодезических измерений (определений)	0.10	$Mt=\sqrt{(0.07^2+0.07^2)}=0.10$
81:07:0051001:119(1)	н71	–	–	–	63294 3.83	13150 25.58	–	Метод спутниковых геодезических измерений (определений)	0.10	$Mt=\sqrt{(0.07^2+0.07^2)}=0.10$
81:07:0051001:119(1)	н72	–	–	–	63294 0.21	13150 25.06	–	Метод спутниковых геодезических измерений (определений)	0.10	$Mt=\sqrt{(0.07^2+0.07^2)}=0.10$

81:07: 00510 01:11 9(1)	н73	–	–	–	63293 9.67	13150 29.76	–	Метод спутниковых геодезических измерений (определений)	0.10	$Mt=\sqrt{(0.07^2+0.07^2)}=0.10$
81:07: 00510 01:11 9(1)	н74	–	–	–	63292 6.90	13150 27.98	–	Метод спутниковых геодезических измерений (определений)	0.10	$Mt=\sqrt{(0.07^2+0.07^2)}=0.10$
81:07: 00510 01:11 9(1)	н75	–	–	–	63292 7.42	13150 22.97	–	Метод спутниковых геодезических измерений (определений)	0.10	$Mt=\sqrt{(0.07^2+0.07^2)}=0.10$
81:07: 00510 01:11 9(1)	н76	–	–	–	63292 9.32	13150 23.21	–	Метод спутниковых геодезических измерений (определений)	0.10	$Mt=\sqrt{(0.07^2+0.07^2)}=0.10$
81:07: 00510 01:11 9(1)	н77	–	–	–	63292 9.91	13150 18.12	–	Метод спутниковых геодезических измерений (определений)	0.10	$Mt=\sqrt{(0.07^2+0.07^2)}=0.10$
81:07: 00510 01:11 9(1)	н70	–	–	–	63294 4.49	13150 20.17	–	Метод спутниковых геодезических измерений	0.10	$Mt=\sqrt{(0.07^2+0.07^2)}=0.10$

								(определ ений)		
<b>2. Характеристики здания, сооружения, объекта незавершенного строительства с кадастровым номером (обозначением) 81:07:0051001:119</b>										
<b>№ п/п</b>	<b>Наименование характеристики</b>				<b>Значение характеристики</b>					
<b>1</b>	<b>2</b>				<b>3</b>					
1	Вид объекта недвижимости				Здание					
2	Ранее присвоенный государственный учетный номер здания, сооружения, объекта незавершенного строительства (кадастровый, инвентарный или условный номер)				—					
3	Кадастровый номер земельного участка (земельных участков), в границах которого (которых) расположено здание, сооружение, объект незавершенного строительства				81:07:0051001:29					
4	Номер кадастрового квартала (кадастровых кварталов), в пределах которого (которых) расположено здание, сооружение, объект незавершенного строительства				81:07:0051001					
5	Адрес здания, сооружения, объекта незавершенного строительства				Пермский край, Кудымкар г, Печати ул, 9 д					
	Местоположение здания, сооружения, объекта незавершенного строительства				—					
	Дополнительные сведения о местоположении				—					
6	Иные сведения				—					

**Описание местоположения здания, сооружения, объекта незавершенного строительства на земельном участке**

**1. Сведения о характерных точках контура  
вид объекта недвижимости (здание, сооружение, объект незавершенного строительства)**

Здание

кадастровый номер (обозначение) 81:07:0051001:97

Зона № МСК-59, зона 1

Номер контура	Номера характерных точек контура	Существующие			Уточненные			Метод определения координат	Средняя квадратическая погрешность определения координат характерной точки (Mt), м	Формулы, примененные для расчета средней квадратической погрешности определения координат характерной точки (Mt), м
		Координаты, м		R, м	Координаты, м		R, м			
		X	Y		X	Y				
1	2	3	4	5	6	7	8	9	10	11
81:07:0051001:97 (1)	н78	–	–	–	63293 6.64	13150 58.23	–	Метод спутниковых геодезических измерений (определений)	0.10	$Mt=\sqrt{(0.07^2+0.07^2)}=0.10$
81:07:0051001:97 (1)	н79	–	–	–	63293 5.67	13150 67.77	–	Метод спутниковых геодезических измерений (определений)	0.10	$Mt=\sqrt{(0.07^2+0.07^2)}=0.10$
81:07:0051001:97 (1)	н80	–	–	–	63292 4.60	13150 66.82	–	Метод спутниковых геодезических измерений (определений)	0.10	$Mt=\sqrt{(0.07^2+0.07^2)}=0.10$

81:07:0051001:97 (1)	н81	—	—	—	63292 5.43	13150 57.27	—	Метод спутниковых геодезических измерений (определений)	0.10	$Mt=\sqrt{(0.07^2+0.07^2)}=0.10$
81:07:0051001:97 (1)	н78	—	—	—	63293 6.64	13150 58.23	—	Метод спутниковых геодезических измерений (определений)	0.10	$Mt=\sqrt{(0.07^2+0.07^2)}=0.10$

**2. Характеристики здания, сооружения, объекта незавершенного строительства с кадастровым номером (обозначением) 81:07:0051001:97**

№ п/п	Наименование характеристики	Значение характеристики
1	2	3
1	Вид объекта недвижимости	Здание
2	Ранее присвоенный государственный учетный номер здания, сооружения, объекта незавершенного строительства (кадастровый, инвентарный или условный номер)	—
3	Кадастровый номер земельного участка (земельных участков), в границах которого (которых) расположено здание, сооружение, объект незавершенного строительства	81:07:0051001:21
4	Номер кадастрового квартала (кадастровых кварталов), в пределах которого (которых) расположено здание, сооружение, объект незавершенного строительства	81:07:0051001
5	Адрес здания, сооружения, объекта незавершенного строительства	Пермский край, Кудымкар г, Энгельса ул, 12 д
	Местоположение здания, сооружения, объекта незавершенного строительства	—
	Дополнительные сведения о местоположении	—
6	Иные сведения	—



**Описание местоположения здания, сооружения, объекта незавершенного строительства на земельном участке**

**1. Сведения о характерных точках контура  
вид объекта недвижимости (здание, сооружение, объект незавершенного строительства)**

Здание

кадастровый номер (обозначение) 81:07:0051001:117

Зона № МСК-59, зона 1

Номер контура	Номера характерных точек контура	Существующие			Уточненные			Метод определения координат	Средняя квадратическая погрешность определения координат характерной точки (Mt), м	Формулы, примененные для расчета средней квадратической погрешности определения координат характерной точки (Mt), м
		Координаты, м		R, м	Координаты, м		R, м			
		X	Y		X	Y				
1	2	3	4	5	6	7	8	9	10	11
81:07:0051001:117(1)	н82	–	–	–	63291 4.84	13150 16.72	–	Метод спутниковых геодезических измерений (определений)	0.10	$Mt=\sqrt{(0.07^2+0.07^2)}=0.10$
81:07:0051001:117(1)	н83	–	–	–	63291 4.18	13150 22.34	–	Метод спутниковых геодезических измерений (определений)	0.10	$Mt=\sqrt{(0.07^2+0.07^2)}=0.10$
81:07:0051001:117(1)	н84	–	–	–	63291 0.72	13150 21.89	–	Метод спутниковых геодезических измерений (определений)	0.10	$Mt=\sqrt{(0.07^2+0.07^2)}=0.10$

81:07:0051001:117(1)	н85	–	–	–	63291 0.23	13150 25.95	–	Метод спутниковых геодезических измерений (определений)	0.10	$Mt=\sqrt{(0.07^2+0.07^2)}=0.10$
81:07:0051001:117(1)	н86	–	–	–	63289 9.25	13150 24.52	–	Метод спутниковых геодезических измерений (определений)	0.10	$Mt=\sqrt{(0.07^2+0.07^2)}=0.10$
81:07:0051001:117(1)	н87	–	–	–	63290 0.37	13150 14.60	–	Метод спутниковых геодезических измерений (определений)	0.10	$Mt=\sqrt{(0.07^2+0.07^2)}=0.10$
81:07:0051001:117(1)	н82	–	–	–	63291 4.84	13150 16.72	–	Метод спутниковых геодезических измерений (определений)	0.10	$Mt=\sqrt{(0.07^2+0.07^2)}=0.10$

**2. Характеристики здания, сооружения, объекта незавершенного строительства с кадастровым номером (обозначением) 81:07:0051001:117**

№ п/п	Наименование характеристики	Значение характеристики
1	2	3
1	Вид объекта недвижимости	Здание
2	Ранее присвоенный государственный учетный номер здания, сооружения, объекта незавершенного строительства (кадастровый, инвентарный или условный номер)	–
3	Кадастровый номер земельного участка (земельных участков), в границах которого (которых)	81:07:0051001:27

	расположено здание, сооружение, объект незавершенного строительства	
4	Номер кадастрового квартала (кадастровых кварталов), в пределах которого (которых) расположено здание, сооружение, объект незавершенного строительства	81:07:0051001
5	Адрес здания, сооружения, объекта незавершенного строительства	Пермский край, Кудымкар г, Печати ул, 7 д
	Местоположение здания, сооружения, объекта незавершенного строительства	—
	Дополнительные сведения о местоположении	—
6	Иные сведения	—

**Описание местоположения здания, сооружения, объекта незавершенного строительства на земельном участке**

**1. Сведения о характерных точках контура  
вид объекта недвижимости (здание, сооружение, объект незавершенного строительства)**

Здание

кадастровый номер (обозначение) 81:07:0051001:96

Зона № МСК-59, зона 1

Номер контура	Номера характерных точек контура	Существующие			Уточненные			Метод определения координат	Средняя квадратическая погрешность определения координат характерной точки (Mt), м	Формулы, примененные для расчета средней квадратической погрешности определения координат характерной точки (Mt), м
		Координаты, м		R, м	Координаты, м		R, м			
		X	Y		X	Y				
1	2	3	4	5	6	7	8	9	10	11
81:07:0051001:96 (1)	н88	–	–	–	63291 0.66	13150 55.49	–	Метод спутниковых геодезических измерений (определений)	0.10	$Mt=\sqrt{(0.07^2+0.07^2)}=0.10$
81:07:0051001:96 (1)	н89	–	–	–	63291 0.10	13150 65.05	–	Метод спутниковых геодезических измерений (определений)	0.10	$Mt=\sqrt{(0.07^2+0.07^2)}=0.10$
81:07:0051001:96 (1)	н90	–	–	–	63289 5.74	13150 63.97	–	Метод спутниковых геодезических измерений (определений)	0.10	$Mt=\sqrt{(0.07^2+0.07^2)}=0.10$

81:07:0051001:96 (1)	н91	—	—	—	63289 6.48	13150 54.62	—	Метод спутниковых геодезических измерений (определений)	0.10	$Mt=\sqrt{(0.07^2+0.07^2)}=0.10$
81:07:0051001:96 (1)	н88	—	—	—	63291 0.66	13150 55.49	—	Метод спутниковых геодезических измерений (определений)	0.10	$Mt=\sqrt{(0.07^2+0.07^2)}=0.10$

**2. Характеристики здания, сооружения, объекта незавершенного строительства с кадастровым номером (обозначением) 81:07:0051001:96**

№ п/п	Наименование характеристики	Значение характеристики
1	2	3
1	Вид объекта недвижимости	Здание
2	Ранее присвоенный государственный учетный номер здания, сооружения, объекта незавершенного строительства (кадастровый, инвентарный или условный номер)	—
3	Кадастровый номер земельного участка (земельных участков), в границах которого (которых) расположено здание, сооружение, объект незавершенного строительства	81:07:0051001:19
4	Номер кадастрового квартала (кадастровых кварталов), в пределах которого (которых) расположено здание, сооружение, объект незавершенного строительства	81:07:0051001
5	Адрес здания, сооружения, объекта незавершенного строительства	Пермский край, Кудымкар г, Энгельса ул, 10 д
	Местоположение здания, сооружения, объекта незавершенного строительства	—
	Дополнительные сведения о местоположении	—
6	Иные сведения	—



**Описание местоположения здания, сооружения, объекта незавершенного строительства на земельном участке**

**1. Сведения о характерных точках контура  
вид объекта недвижимости (здание, сооружение, объект незавершенного строительства)**

Здание

кадастровый номер (обозначение) 81:07:0051001:104

Зона № МСК-59, зона 1

Номер контура	Номера характерных точек контура	Существующие			Уточненные			Метод определения координат	Средняя квадратическая погрешность определения координат характерной точки (Mt), м	Формулы, примененные для расчета средней квадратической погрешности определения координат характерной точки (Mt), м
		Координаты, м		R, м	Координаты, м		R, м			
		X	Y		X	Y				
1	2	3	4	5	6	7	8	9	10	11
81:07:0051001:104(1)	н92	–	–	–	63293 2.37	13151 29.08	–	Метод спутниковых геодезических измерений (определений)	0.10	$Mt=\sqrt{(0.07^2+0.07^2)}=0.10$
81:07:0051001:104(1)	н93	–	–	–	63293 1.93	13151 38.32	–	Метод спутниковых геодезических измерений (определений)	0.10	$Mt=\sqrt{(0.07^2+0.07^2)}=0.10$
81:07:0051001:104(1)	н94	–	–	–	63291 4.52	13151 36.95	–	Метод спутниковых геодезических измерений (определений)	0.10	$Mt=\sqrt{(0.07^2+0.07^2)}=0.10$

81:07:0051001:104(1)	н95	–	–	–	63291 4.71	13151 32.36	–	Метод спутниковых геодезических измерений (определений)	0.10	$Mt=\sqrt{(0.07^2+0.07^2)}=0.10$
81:07:0051001:104(1)	н96	–	–	–	63291 1.62	13151 32.08	–	Метод спутниковых геодезических измерений (определений)	0.10	$Mt=\sqrt{(0.07^2+0.07^2)}=0.10$
81:07:0051001:104(1)	н97	–	–	–	63291 1.89	13151 27.19	–	Метод спутниковых геодезических измерений (определений)	0.10	$Mt=\sqrt{(0.07^2+0.07^2)}=0.10$
81:07:0051001:104(1)	н92	–	–	–	63293 2.37	13151 29.08	–	Метод спутниковых геодезических измерений (определений)	0.10	$Mt=\sqrt{(0.07^2+0.07^2)}=0.10$

**2. Характеристики здания, сооружения, объекта незавершенного строительства с кадастровым номером (обозначением) 81:07:0051001:104**

№ п/п	Наименование характеристики	Значение характеристики
1	2	3
1	Вид объекта недвижимости	Здание
2	Ранее присвоенный государственный учетный номер здания, сооружения, объекта незавершенного строительства (кадастровый, инвентарный или условный номер)	–
3	Кадастровый номер земельного участка (земельных участков), в границах которого (которых)	81:07:0051001:17

	расположено здание, сооружение, объект незавершенного строительства	
4	Номер кадастрового квартала (кадастровых кварталов), в пределах которого (которых) расположено здание, сооружение, объект незавершенного строительства	81:07:0051001
5	Адрес здания, сооружения, объекта незавершенного строительства	Пермский край, Кудымкар г, Молодежная ул, 12 д
	Местоположение здания, сооружения, объекта незавершенного строительства	—
	Дополнительные сведения о местоположении	—
6	Иные сведения	—

**Описание местоположения здания, сооружения, объекта незавершенного строительства на земельном участке**

**1. Сведения о характерных точках контура  
вид объекта недвижимости (здание, сооружение, объект незавершенного строительства)**

Здание

кадастровый номер (обозначение) 81:07:0051001:100

Зона № МСК-59, зона 1

Номер контура	Номера характерных точек контура	Существующие			Уточненные			Метод определения координат	Средняя квадратическая погрешность определения координат характерной точки (Mt), м	Формулы, примененные для расчета средней квадратической погрешности определения координат характерной точки (Mt), м
		Координаты, м		R, м	Координаты, м		R, м			
		X	Y		X	Y				
1	2	3	4	5	6	7	8	9	10	11
81:07:0051001:100(1)	н92	–	–	–	63290 5.76	13150 80.39	–	Метод спутниковых геодезических измерений (определений)	0.10	$Mt=\sqrt{(0.07^2+0.07^2)}=0.10$
81:07:0051001:100(1)	н93	–	–	–	63290 4.69	13150 90.27	–	Метод спутниковых геодезических измерений (определений)	0.10	$Mt=\sqrt{(0.07^2+0.07^2)}=0.10$
81:07:0051001:100(1)	н94	–	–	–	63289 3.52	13150 88.97	–	Метод спутниковых геодезических измерений (определений)	0.10	$Mt=\sqrt{(0.07^2+0.07^2)}=0.10$

81:07: 00510 01:10 0(1)	н95	–	–	–	63289 4.01	13150 83.91	–	Метод спутниковых геодезических измерений (определений)	0.10	$Mt=\sqrt{(0.07^2+0.07^2)}=0.10$
81:07: 00510 01:10 0(1)	н96	–	–	–	63289 1.94	13150 83.63	–	Метод спутниковых геодезических измерений (определений)	0.10	$Mt=\sqrt{(0.07^2+0.07^2)}=0.10$
81:07: 00510 01:10 0(1)	н97	–	–	–	63289 2.41	13150 78.87	–	Метод спутниковых геодезических измерений (определений)	0.10	$Mt=\sqrt{(0.07^2+0.07^2)}=0.10$
81:07: 00510 01:10 0(1)	н92	–	–	–	63290 5.76	13150 80.39	–	Метод спутниковых геодезических измерений (определений)	0.10	$Mt=\sqrt{(0.07^2+0.07^2)}=0.10$

**2. Характеристики здания, сооружения, объекта незавершенного строительства с кадастровым номером (обозначением) 81:07:0051001:100**

№ п/п	Наименование характеристики	Значение характеристики
1	2	3
1	Вид объекта недвижимости	Здание
2	Ранее присвоенный государственный учетный номер здания, сооружения, объекта незавершенного строительства (кадастровый, инвентарный или условный номер)	–
3	Кадастровый номер земельного участка (земельных участков), в границах которого (которых)	81:07:0051001:18

	расположено здание, сооружение, объект незавершенного строительства	
4	Номер кадастрового квартала (кадастровых кварталов), в пределах которого (которых) расположено здание, сооружение, объект незавершенного строительства	81:07:0051001
5	Адрес здания, сооружения, объекта незавершенного строительства	Пермский край, Кудымкар г, Энгельса ул, 9 д
	Местоположение здания, сооружения, объекта незавершенного строительства	—
	Дополнительные сведения о местоположении	—
6	Иные сведения	—

**Описание местоположения здания, сооружения, объекта незавершенного строительства на земельном участке**

**1. Сведения о характерных точках контура  
вид объекта недвижимости (здание, сооружение, объект незавершенного строительства)**

Здание

кадастровый номер (обозначение) 81:07:0051001:102

Зона № МСК-59, зона 1

Номер контура	Номера характерных точек контура	Существующие			Уточненные			Метод определения координат	Средняя квадратическая погрешность определения координат характерной точки (Mt), м	Формулы, примененные для расчета средней квадратической погрешности определения координат характерной точки (Mt), м
		Координаты, м		R, м	Координаты, м		R, м			
		X	Y		X	Y				
1	2	3	4	5	6	7	8	9	10	11
81:07:0051001:102(1)	н98	–	–	–	63290 4.71	13151 26.71	–	Метод спутниковых геодезических измерений (определений)	0.10	$Mt=\sqrt{(0.07^2+0.07^2)}=0.10$
81:07:0051001:102(1)	н99	–	–	–	63290 4.11	13151 36.44	–	Метод спутниковых геодезических измерений (определений)	0.10	$Mt=\sqrt{(0.07^2+0.07^2)}=0.10$
81:07:0051001:102(1)	н100	–	–	–	63288 9.10	13151 35.60	–	Метод спутниковых геодезических измерений (определений)	0.10	$Mt=\sqrt{(0.07^2+0.07^2)}=0.10$

81:07: 00510 01:10 2(1)	н101	–	–	–	63288 9.27	13151 30.99	–	Метод спутниковых геодезических измерений (определений)	0.10	$Mt=\sqrt{(0.07^2+0.07^2)}=0.10$
81:07: 00510 01:10 2(1)	н102	–	–	–	63288 6.66	13151 30.86	–	Метод спутниковых геодезических измерений (определений)	0.10	$Mt=\sqrt{(0.07^2+0.07^2)}=0.10$
81:07: 00510 01:10 2(1)	н103	–	–	–	63288 7.04	13151 25.69	–	Метод спутниковых геодезических измерений (определений)	0.10	$Mt=\sqrt{(0.07^2+0.07^2)}=0.10$
81:07: 00510 01:10 2(1)	н98	–	–	–	63290 4.71	13151 26.71	–	Метод спутниковых геодезических измерений (определений)	0.10	$Mt=\sqrt{(0.07^2+0.07^2)}=0.10$

**2. Характеристики здания, сооружения, объекта незавершенного строительства с кадастровым номером (обозначением) 81:07:0051001:102**

№ п/п	Наименование характеристики	Значение характеристики
1	2	3
1	Вид объекта недвижимости	Здание
2	Ранее присвоенный государственный учетный номер здания, сооружения, объекта незавершенного строительства (кадастровый, инвентарный или условный номер)	–
3	Кадастровый номер земельного участка (земельных участков), в границах которого (которых)	81:07:0051001:16

	расположено здание, сооружение, объект незавершенного строительства	
4	Номер кадастрового квартала (кадастровых кварталов), в пределах которого (которых) расположено здание, сооружение, объект незавершенного строительства	81:07:0051001
5	Адрес здания, сооружения, объекта незавершенного строительства	Пермский край, Кудымкар г, Молодежная ул, 10 д
	Местоположение здания, сооружения, объекта незавершенного строительства	—
	Дополнительные сведения о местоположении	—
6	Иные сведения	—

**Описание местоположения здания, сооружения, объекта незавершенного строительства на земельном участке**

**1. Сведения о характерных точках контура  
вид объекта недвижимости (здание, сооружение, объект незавершенного строительства)**

Здание

кадастровый номер (обозначение) 81:07:0051001:103

Зона № МСК-59, зона 1

Номер контура	Номера характерных точек контура	Существующие			Уточненные			Метод определения координат	Средняя квадратическая погрешность определения координат характерной точки (Mt), м	Формулы, примененные для расчета средней квадратической погрешности определения координат характерной точки (Mt), м
		Координаты, м		R, м	Координаты, м		R, м			
		X	Y		X	Y				
1	2	3	4	5	6	7	8	9	10	11
81:07:0051001:103(1)	н104	–	–	–	63292 6.47	13151 54.33	–	Метод спутниковых геодезических измерений (определений)	0.10	$Mt=\sqrt{(0.07^2+0.07^2)}=0.10$
81:07:0051001:103(1)	н105	–	–	–	63292 5.38	13151 63.99	–	Метод спутниковых геодезических измерений (определений)	0.10	$Mt=\sqrt{(0.07^2+0.07^2)}=0.10$
81:07:0051001:103(1)	н106	–	–	–	63291 1.94	13151 62.50	–	Метод спутниковых геодезических измерений (определений)	0.10	$Mt=\sqrt{(0.07^2+0.07^2)}=0.10$

81:07: 00510 01:10 3(1)	н107	–	–	–	63291 2.05	13151 61.09	–	Метод спутниковых геодезических измерений (определений)	0.10	$Mt=\sqrt{(0.07^2+0.07^2)}=0.10$
81:07: 00510 01:10 3(1)	н108	–	–	–	63291 0.50	13151 60.97	–	Метод спутниковых геодезических измерений (определений)	0.10	$Mt=\sqrt{(0.07^2+0.07^2)}=0.10$
81:07: 00510 01:10 3(1)	н109	–	–	–	63291 1.21	13151 54.48	–	Метод спутниковых геодезических измерений (определений)	0.10	$Mt=\sqrt{(0.07^2+0.07^2)}=0.10$
81:07: 00510 01:10 3(1)	н110	–	–	–	63291 2.53	13151 54.60	–	Метод спутниковых геодезических измерений (определений)	0.10	$Mt=\sqrt{(0.07^2+0.07^2)}=0.10$
81:07: 00510 01:10 3(1)	н111	–	–	–	63291 2.68	13151 53.04	–	Метод спутниковых геодезических измерений (определений)	0.10	$Mt=\sqrt{(0.07^2+0.07^2)}=0.10$
81:07: 00510 01:10 3(1)	н104	–	–	–	63292 6.47	13151 54.33	–	Метод спутниковых геодезических измерений	0.10	$Mt=\sqrt{(0.07^2+0.07^2)}=0.10$

								(определ ений)		
<b>2. Характеристики здания, сооружения, объекта незавершенного строительства с кадастровым номером (обозначением) 81:07:0051001:103</b>										
<b>№ п/п</b>	<b>Наименование характеристики</b>					<b>Значение характеристики</b>				
<b>1</b>	<b>2</b>					<b>3</b>				
1	Вид объекта недвижимости					Здание				
2	Ранее присвоенный государственный учетный номер здания, сооружения, объекта незавершенного строительства (кадастровый, инвентарный или условный номер)					—				
3	Кадастровый номер земельного участка (земельных участков), в границах которого (которых) расположено здание, сооружение, объект незавершенного строительства					81:07:0051001:15				
4	Номер кадастрового квартала (кадастровых кварталов), в пределах которого (которых) расположено здание, сооружение, объект незавершенного строительства					81:07:0051001				
5	Адрес здания, сооружения, объекта незавершенного строительства					Пермский край, Кудымкар г, Молодежная ул, 11 д				
	Местоположение здания, сооружения, объекта незавершенного строительства					—				
	Дополнительные сведения о местоположении					—				
6	Иные сведения					—				

**Описание местоположения здания, сооружения, объекта незавершенного строительства на земельном участке**

**1. Сведения о характерных точках контура  
вид объекта недвижимости (здание, сооружение, объект незавершенного строительства)**

Здание

кадастровый номер (обозначение) 81:07:0051001:107

Зона № МСК-59, зона 1

Номер контура	Номера характерных точек контура	Существующие			Уточненные			Метод определения координат	Средняя квадратическая погрешность определения координат характерной точки (Mt), м	Формулы, примененные для расчета средней квадратической погрешности определения координат характерной точки (Mt), м
		Координаты, м		R, м	Координаты, м		R, м			
		X	Y		X	Y				
1	2	3	4	5	6	7	8	9	10	11
81:07:0051001:107(1)	н112	–	–	–	63292 2.46	13152 03.16	–	Метод спутниковых геодезических измерений (определений)	0.10	$Mt=\sqrt{(0.07^2+0.07^2)}=0.10$
81:07:0051001:107(1)	н113	–	–	–	63292 1.74	13152 13.11	–	Метод спутниковых геодезических измерений (определений)	0.10	$Mt=\sqrt{(0.07^2+0.07^2)}=0.10$
81:07:0051001:107(1)	н114	–	–	–	63290 9.20	13152 12.13	–	Метод спутниковых геодезических измерений (определений)	0.10	$Mt=\sqrt{(0.07^2+0.07^2)}=0.10$

81:07:0051001:107(1)	н115	—	—	—	63290 9.73	13152 02.45	—	Метод спутниковых геодезических измерений (определений)	0.10	$Mt=\sqrt{(0.07^2+0.07^2)}=0.10$
81:07:0051001:107(1)	н112	—	—	—	63292 2.46	13152 03.16	—	Метод спутниковых геодезических измерений (определений)	0.10	$Mt=\sqrt{(0.07^2+0.07^2)}=0.10$

**2. Характеристики здания, сооружения, объекта незавершенного строительства с кадастровым номером (обозначением) 81:07:0051001:107**

№ п/п	Наименование характеристики	Значение характеристики
1	2	3
1	Вид объекта недвижимости	Здание
2	Ранее присвоенный государственный учетный номер здания, сооружения, объекта незавершенного строительства (кадастровый, инвентарный или условный номер)	—
3	Кадастровый номер земельного участка (земельных участков), в границах которого (которых) расположено здание, сооружение, объект незавершенного строительства	—
4	Номер кадастрового квартала (кадастровых кварталов), в пределах которого (которых) расположено здание, сооружение, объект незавершенного строительства	81:07:0051001
5	Адрес здания, сооружения, объекта незавершенного строительства	Пермский край, Кудымкар г, Центральная ул, 16 д
	Местоположение здания, сооружения, объекта незавершенного строительства	—
	Дополнительные сведения о местоположении	—
6	Иные сведения	—



**Описание местоположения здания, сооружения, объекта незавершенного строительства на земельном участке**

**1. Сведения о характерных точках контура  
вид объекта недвижимости (здание, сооружение, объект незавершенного строительства)**

Здание

кадастровый номер (обозначение) 81:07:0051001:106

Зона № МСК-59, зона 1

Номер контура	Номера характерных точек контура	Существующие			Уточненные			Метод определения координат	Средняя квадратическая погрешность определения координат характерной точки (Mt), м	Формулы, примененные для расчета средней квадратической погрешности определения координат характерной точки (Mt), м
		Координаты, м		R, м	Координаты, м		R, м			
		X	Y		X	Y				
1	2	3	4	5	6	7	8	9	10	11
81:07:0051001:106(1)	н116	–	–	–	63289 2.38	13152 02.60	–	Метод спутниковых геодезических измерений (определений)	0.10	$Mt=\sqrt{(0.07^2+0.07^2)}=0.10$
81:07:0051001:106(1)	н117	–	–	–	63289 1.56	13152 12.35	–	Метод спутниковых геодезических измерений (определений)	0.10	$Mt=\sqrt{(0.07^2+0.07^2)}=0.10$
81:07:0051001:106(1)	н118	–	–	–	63287 7.45	13152 10.73	–	Метод спутниковых геодезических измерений (определений)	0.10	$Mt=\sqrt{(0.07^2+0.07^2)}=0.10$

81:07:0051001:106(1)	н119	–	–	–	632878.40	1315201.21	–	Метод спутниковых геодезических измерений (определений)	0.10	$Mt=\sqrt{(0.07^2+0.07^2)}=0.10$
81:07:0051001:106(1)	н116	–	–	–	632892.38	1315202.60	–	Метод спутниковых геодезических измерений (определений)	0.10	$Mt=\sqrt{(0.07^2+0.07^2)}=0.10$

**2. Характеристики здания, сооружения, объекта незавершенного строительства с кадастровым номером (обозначением) 81:07:0051001:106**

№ п/п	Наименование характеристики	Значение характеристики
1	2	3
1	Вид объекта недвижимости	Здание
2	Ранее присвоенный государственный учетный номер здания, сооружения, объекта незавершенного строительства (кадастровый, инвентарный или условный номер)	–
3	Кадастровый номер земельного участка (земельных участков), в границах которого (которых) расположено здание, сооружение, объект незавершенного строительства	81:07:0051001:1
4	Номер кадастрового квартала (кадастровых кварталов), в пределах которого (которых) расположено здание, сооружение, объект незавершенного строительства	81:07:0051001
5	Адрес здания, сооружения, объекта незавершенного строительства	Пермский край, Кудымкар г, Центральная ул, 14 д
	Местоположение здания, сооружения, объекта незавершенного строительства	–
	Дополнительные сведения о местоположении	–
6	Иные сведения	–



**Описание местоположения здания, сооружения, объекта незавершенного строительства на земельном участке**

**1. Сведения о характерных точках контура  
вид объекта недвижимости (здание, сооружение, объект незавершенного строительства)**

Здание

кадастровый номер (обозначение) 81:07:0051001:288

Зона № МСК-59, зона 1

Номер контура	Номера характерных точек контура	Существующие			Уточненные			Метод определения координат	Средняя квадратическая погрешность определения координат характерной точки (Mt), м	Формулы, примененные для расчета средней квадратической погрешности определения координат характерной точки (Mt), м
		Координаты, м		R, м	Координаты, м		R, м			
		X	Y		X	Y				
1	2	3	4	5	6	7	8	9	10	11
81:07:0051001:288(1)	н119	–	–	–	63284 0.55	13151 47.35	–	Метод спутниковых геодезических измерений (определений)	0.10	$Mt=\sqrt{(0.07^2+0.07^2)}=0.10$
81:07:0051001:288(1)	н120	–	–	–	63284 0.40	13151 57.04	–	Метод спутниковых геодезических измерений (определений)	0.10	$Mt=\sqrt{(0.07^2+0.07^2)}=0.10$
81:07:0051001:288(1)	н121	–	–	–	63282 8.38	13151 56.60	–	Метод спутниковых геодезических измерений (определений)	0.10	$Mt=\sqrt{(0.07^2+0.07^2)}=0.10$

81:07:0051001:288(1)	n122	—	—	—	63282 8.79	13151 46.92	—	Метод спутниковых геодезических измерений (определений)	0.10	$Mt=\sqrt{(0.07^2+0.07^2)}=0.10$
81:07:0051001:288(1)	n119	—	—	—	63284 0.55	13151 47.35	—	Метод спутниковых геодезических измерений (определений)	0.10	$Mt=\sqrt{(0.07^2+0.07^2)}=0.10$

**2. Характеристики здания, сооружения, объекта незавершенного строительства с кадастровым номером (обозначением) 81:07:0051001:288**

№ п/п	Наименование характеристики	Значение характеристики
1	2	3
1	Вид объекта недвижимости	Здание
2	Ранее присвоенный государственный учетный номер здания, сооружения, объекта незавершенного строительства (кадастровый, инвентарный или условный номер)	—
3	Кадастровый номер земельного участка (земельных участков), в границах которого (которых) расположено здание, сооружение, объект незавершенного строительства	81:07:0051001:14
4	Номер кадастрового квартала (кадастровых кварталов), в пределах которого (которых) расположено здание, сооружение, объект незавершенного строительства	81:07:0051001
5	Адрес здания, сооружения, объекта незавершенного строительства	Пермский край, Кудымкар г, Молодежная ул, 5 д
	Местоположение здания, сооружения, объекта незавершенного строительства	—
	Дополнительные сведения о местоположении	—
6	Иные сведения	—



**Описание местоположения здания, сооружения, объекта незавершенного строительства на земельном участке**

**1. Сведения о характерных точках контура  
вид объекта недвижимости (здание, сооружение, объект незавершенного строительства)**

Здание

кадастровый номер (обозначение) 81:07:0051001:111

Зона № МСК-59, зона 1

Номер контура	Номера характерных точек контура	Существующие			Уточненные			Метод определения координат	Средняя квадратическая погрешность определения координат характерной точки (Mt), м	Формулы, примененные для расчета средней квадратической погрешности определения координат характерной точки (Mt), м
		Координаты, м		R, м	Координаты, м		R, м			
		X	Y		X	Y				
1	2	3	4	5	6	7	8	9	10	11
81:07:0051001:111(1)	n123	–	–	–	63280 9.43	13151 94.16	–	Метод спутниковых геодезических измерений (определений)	0.10	$Mt=\sqrt{(0.07^2+0.07^2)}=0.10$
81:07:0051001:111(1)	n124	–	–	–	63280 8.80	13152 03.66	–	Метод спутниковых геодезических измерений (определений)	0.10	$Mt=\sqrt{(0.07^2+0.07^2)}=0.10$
81:07:0051001:111(1)	n125	–	–	–	63279 0.90	13152 02.33	–	Метод спутниковых геодезических измерений (определений)	0.10	$Mt=\sqrt{(0.07^2+0.07^2)}=0.10$

81:07:0051001:111(1)	н126	–	–	–	63279 1.58	13151 92.79	–	Метод спутниковых геодезических измерений (определений)	0.10	$Mt=\sqrt{(0.07^2+0.07^2)}=0.10$
81:07:0051001:111(1)	н123	–	–	–	63280 9.43	13151 94.16	–	Метод спутниковых геодезических измерений (определений)	0.10	$Mt=\sqrt{(0.07^2+0.07^2)}=0.10$

**2. Характеристики здания, сооружения, объекта незавершенного строительства с кадастровым номером (обозначением) 81:07:0051001:111**

№ п/п	Наименование характеристики	Значение характеристики
1	2	3
1	Вид объекта недвижимости	Здание
2	Ранее присвоенный государственный учетный номер здания, сооружения, объекта незавершенного строительства (кадастровый, инвентарный или условный номер)	–
3	Кадастровый номер земельного участка (земельных участков), в границах которого (которых) расположено здание, сооружение, объект незавершенного строительства	81:07:0051001:84
4	Номер кадастрового квартала (кадастровых кварталов), в пределах которого (которых) расположено здание, сооружение, объект незавершенного строительства	81:07:0051001
5	Адрес здания, сооружения, объекта незавершенного строительства	Пермский край, Кудымкар г, Центральная ул, 8 д
	Местоположение здания, сооружения, объекта незавершенного строительства	–
	Дополнительные сведения о местоположении	–
6	Иные сведения	–



**Описание местоположения здания, сооружения, объекта незавершенного строительства на земельном участке**

**1. Сведения о характерных точках контура  
вид объекта недвижимости (здание, сооружение, объект незавершенного строительства)**

Здание

кадастровый номер (обозначение) 81:07:0051001:101

Зона № МСК-59, зона 1

Номер контура	Номера характерных точек контура	Существующие			Уточненные			Метод определения координат	Средняя квадратическая погрешность определения координат характерной точки (Mt), м	Формулы, примененные для расчета средней квадратической погрешности определения координат характерной точки (Mt), м
		Координаты, м		R, м	Координаты, м		R, м			
		X	Y		X	Y				
1	2	3	4	5	6	7	8	9	10	11
81:07:0051001:101(1)	n127	–	–	–	63277 4.40	13151 42.29	–	Метод спутниковых геодезических измерений (определений)	0.10	$Mt=\sqrt{(0.07^2+0.07^2)}=0.10$
81:07:0051001:101(1)	n128	–	–	–	63277 4.07	13151 47.95	–	Метод спутниковых геодезических измерений (определений)	0.10	$Mt=\sqrt{(0.07^2+0.07^2)}=0.10$
81:07:0051001:101(1)	n129	–	–	–	63277 1.48	13151 47.90	–	Метод спутниковых геодезических измерений (определений)	0.10	$Mt=\sqrt{(0.07^2+0.07^2)}=0.10$

81:07:0051001:101(1)	н130	–	–	–	63277 1.01	13151 52.23	–	Метод спутниковых геодезических измерений (определений)	0.10	$Mt=\sqrt{(0.07^2+0.07^2)}=0.10$
81:07:0051001:101(1)	н131	–	–	–	63275 6.32	13151 50.73	–	Метод спутниковых геодезических измерений (определений)	0.10	$Mt=\sqrt{(0.07^2+0.07^2)}=0.10$
81:07:0051001:101(1)	н132	–	–	–	63275 6.90	13151 41.08	–	Метод спутниковых геодезических измерений (определений)	0.10	$Mt=\sqrt{(0.07^2+0.07^2)}=0.10$
81:07:0051001:101(1)	н127	–	–	–	63277 4.40	13151 42.29	–	Метод спутниковых геодезических измерений (определений)	0.10	$Mt=\sqrt{(0.07^2+0.07^2)}=0.10$

**2. Характеристики здания, сооружения, объекта незавершенного строительства с кадастровым номером (обозначением) 81:07:0051001:101**

№ п/п	Наименование характеристики	Значение характеристики
1	2	3
1	Вид объекта недвижимости	Здание
2	Ранее присвоенный государственный учетный номер здания, сооружения, объекта незавершенного строительства (кадастровый, инвентарный или условный номер)	–
3	Кадастровый номер земельного участка (земельных участков), в границах которого (которых)	81:07:0051001:12

	расположено здание, сооружение, объект незавершенного строительства	
4	Номер кадастрового квартала (кадастровых кварталов), в пределах которого (которых) расположено здание, сооружение, объект незавершенного строительства	81:07:0051001
5	Адрес здания, сооружения, объекта незавершенного строительства	Пермский край, Кудымкар г, Молодежная ул, 1 д
	Местоположение здания, сооружения, объекта незавершенного строительства	—
	Дополнительные сведения о местоположении	—
6	Иные сведения	—

**Описание местоположения здания, сооружения, объекта незавершенного строительства на земельном участке**

**1. Сведения о характерных точках контура  
вид объекта недвижимости (здание, сооружение, объект незавершенного строительства)**

Здание

кадастровый номер (обозначение) 81:07:0051001:108

Зона № МСК-59, зона 1

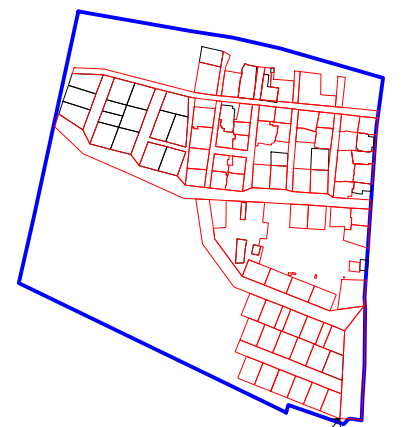
Номер контура	Номера характерных точек контура	Существующие			Уточненные			Метод определения координат	Средняя квадратическая погрешность определения координат характерной точки (Mt), м	Формулы, примененные для расчета средней квадратической погрешности определения координат характерной точки (Mt), м
		Координаты, м		R, м	Координаты, м		R, м			
		X	Y		X	Y				
1	2	3	4	5	6	7	8	9	10	11
81:07:0051001:108(1)	n134	–	–	–	63263 4.52	13151 78.06	–	Метод спутниковых геодезических измерений (определений)	0.10	$Mt=\sqrt{(0.07^2+0.07^2)}=0.10$
81:07:0051001:108(1)	n135	–	–	–	63263 3.67	13151 89.66	–	Метод спутниковых геодезических измерений (определений)	0.10	$Mt=\sqrt{(0.07^2+0.07^2)}=0.10$
81:07:0051001:108(1)	n136	–	–	–	63260 8.77	13151 87.71	–	Метод спутниковых геодезических измерений (определений)	0.10	$Mt=\sqrt{(0.07^2+0.07^2)}=0.10$

81:07:0051001:108(1)	н137	—	—	—	632609.62	1315176.11	—	Метод спутниковых геодезических измерений (определений)	0.10	$Mt=\sqrt{(0.07^2+0.07^2)}=0.10$
81:07:0051001:108(1)	н134	—	—	—	632634.52	1315178.06	—	Метод спутниковых геодезических измерений (определений)	0.10	$Mt=\sqrt{(0.07^2+0.07^2)}=0.10$

**2. Характеристики здания, сооружения, объекта незавершенного строительства с кадастровым номером (обозначением) 81:07:0051001:108**

№ п/п	Наименование характеристики	Значение характеристики
1	2	3
1	Вид объекта недвижимости	Здание
2	Ранее присвоенный государственный учетный номер здания, сооружения, объекта незавершенного строительства (кадастровый, инвентарный или условный номер)	—
3	Кадастровый номер земельного участка (земельных участков), в границах которого (которых) расположено здание, сооружение, объект незавершенного строительства	81:07:0051001:7
4	Номер кадастрового квартала (кадастровых кварталов), в пределах которого (которых) расположено здание, сооружение, объект незавершенного строительства	81:07:0051001
5	Адрес здания, сооружения, объекта незавершенного строительства	Пермский край, Кудымкар г, Центральная ул, 2 д
	Местоположение здания, сооружения, объекта незавершенного строительства	—
	Дополнительные сведения о местоположении	—
6	Иные сведения	—

Схема геодезических построений

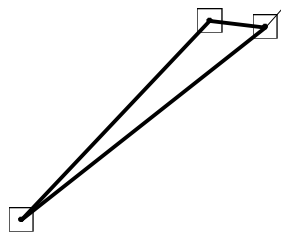


3825 м

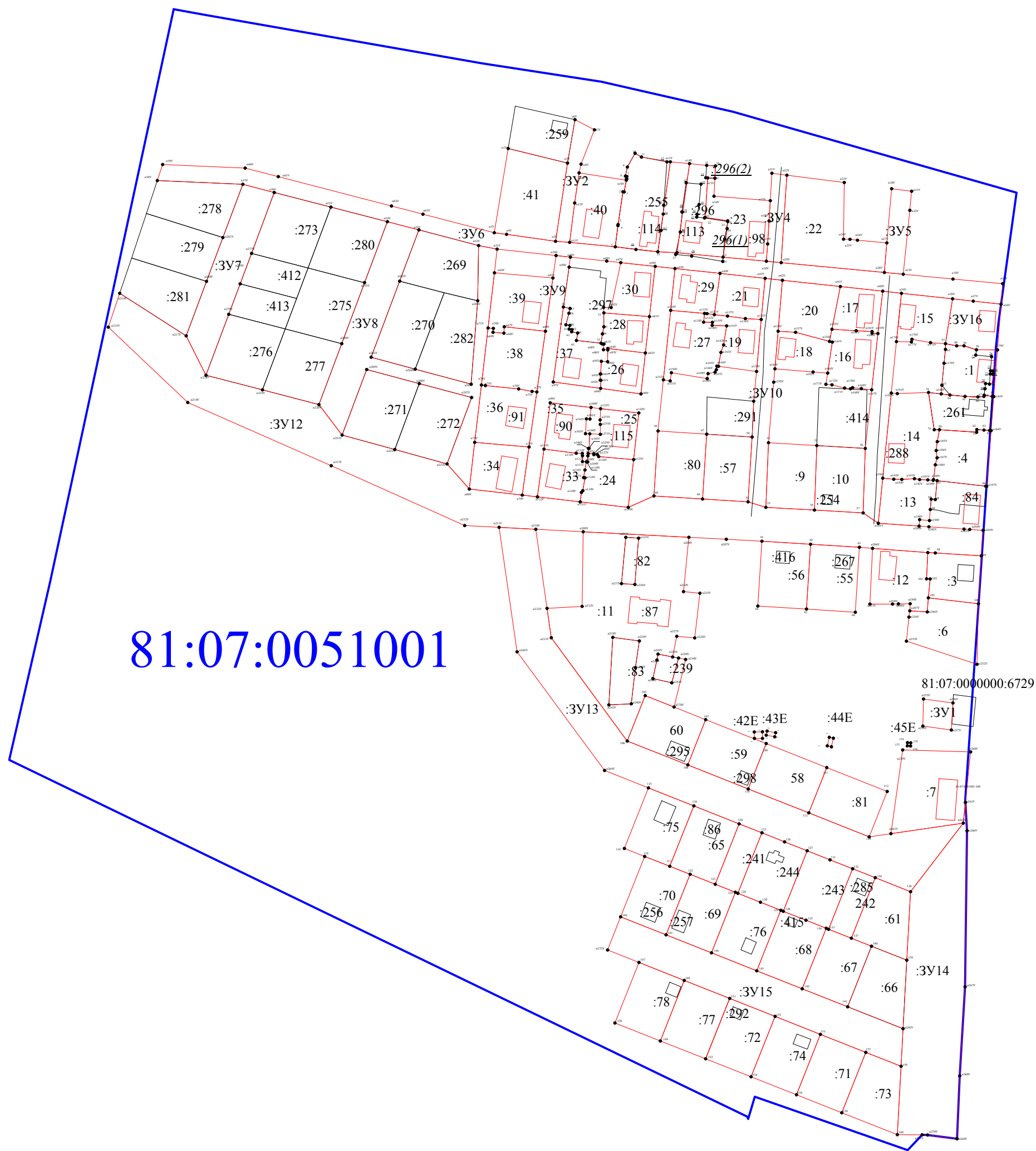
OM3 3587

OM3 3588

OM3 3595



# Схема границ земельных участков

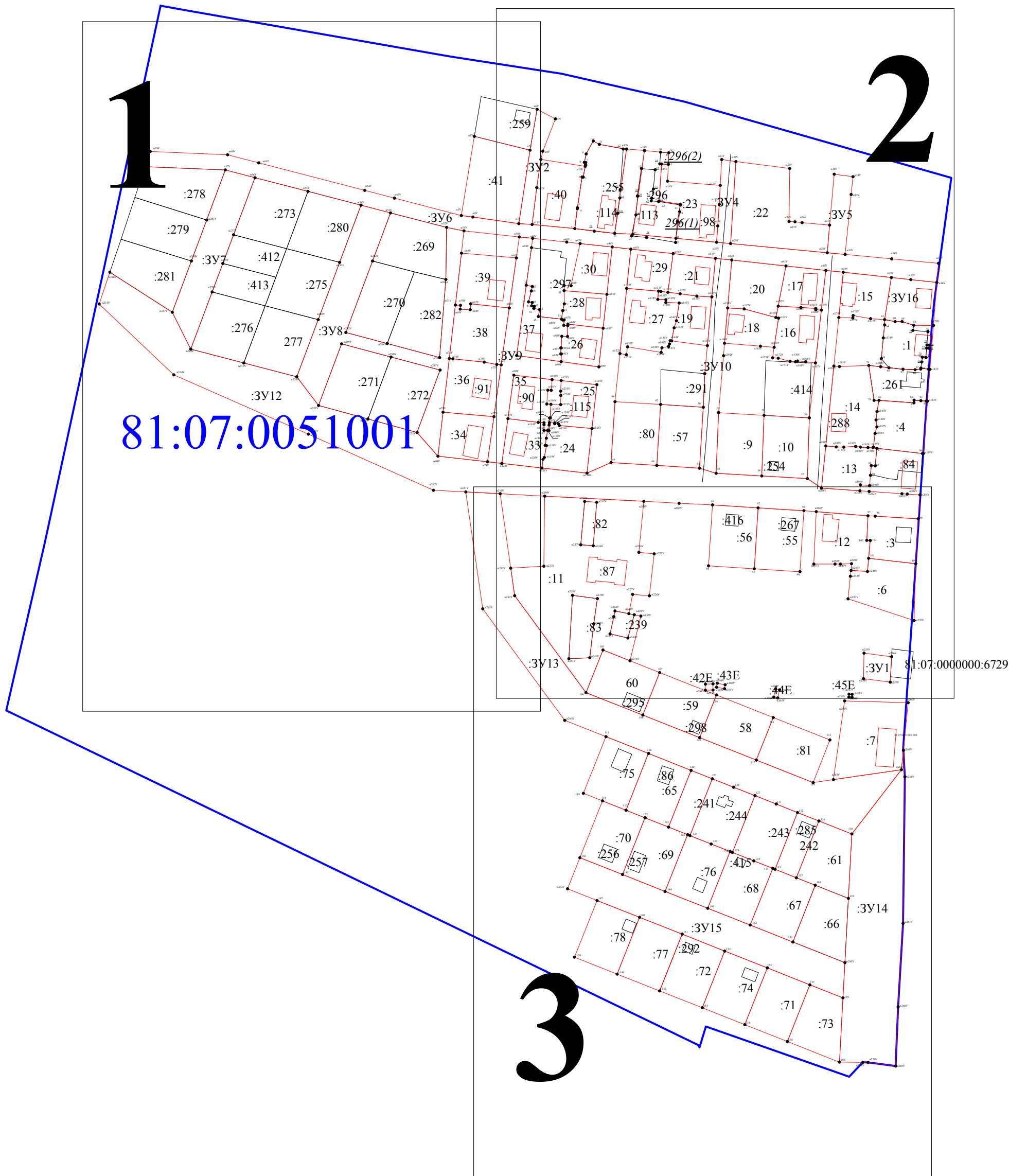


81:07:0051001

1 : 3 500

- (red line) - Вновь образованная часть границы, сведения о которой достаточны для определения ее местоположения;
- (black line) - Существующая часть границы, сведения о которой достаточны для определения ее местоположения
- - Характерная точка границы, сведения о которой позволяют однозначно определить ее положение на местности;
- 1 - Обозначение характерной точки, местоположение которой не изменилось или было уточнено
- 12 - Обозначение ликвидируемой характерной точки
- n1Y - Обозначение новой характерной точки
- (black line) - Часть контура здания, сооружения, объекта незавершенного строительства: образованного проекцией существующего наземного конструктивного элемента здания, сооружения, объекта незавершенного строительства
- (red line) - Часть контура здания, сооружения, объекта незавершенного строительства: образованного проекцией вновь образованного наземного конструктивного элемента здания, сооружения, объекта незавершенного строительства
- (blue line) - Границы квартала

Схема границ земельных участков









АКТ  
СОГЛАСОВАНИЯ МЕСТОПОЛОЖЕНИЯ ГРАНИЦ ЗЕМЕЛЬНЫХ УЧАСТКОВ  
ПРИ ВЫПОЛНЕНИИ КОМПЛЕКСНЫХ КАДАСТРОВЫХ РАБОТ

81:07:0051001

(номер кадастрового квартала (номера смежных кадастровых кварталов),  
являющегося (являющихся) территорией, на которой выполняются комплексные  
кадастровые работы)

Всего листов 4      Лист N 1

N п/п	Обозначение характерной точки или части границы	Отметка о согласовании (согласовано/спо рное)	Кадастровые номера или обозначения смежных земельных участков	Сведения о лице, представивше м возражения	Реквизиты вступившего в законную силу судебного акта
1	2	3	4	5	6
1	н10У-5	Согласовано	81:07:0051001:40, 81:07:0051001:255	—	—
2	33-25	Согласовано	81:07:0051001:296, 81:07:0051001:23	—	—
3	н71У-н66У	Согласовано	81:07:0051001:39, 81:07:0051001:38	—	—
4	н76У-н72У	Согласовано	81:07:0051001:38, 81:07:0051001:36	—	—
5	н78У-н77У	Согласовано	81:07:0051001:36, 81:07:0051001:34	—	—
6	31-н81У	Согласовано	81:07:0051001:30, 81:07:0051001:28	—	—
7	33-н85У	Согласовано	81:07:0051001:37, 81:07:0051001:28	—	—
8	н85У-н83У	Согласовано	81:07:0051001:28, 81:07:0051001:26	—	—
9	н85У-н90У	Согласовано	81:07:0051001:37, 81:07:0051001:26	—	—
10	н104У-н107У	Согласовано	81:07:0051001:35, 81:07:0051001:25	—	—
11	н115У-н110У	Согласовано	81:07:0051001:35, 81:07:0051001:33	—	—
12	н110У-н107У	Согласовано	81:07:0051001:35, 81:07:0051001:24	—	—
13	н110У-н121У	Согласовано	81:07:0051001:33, 81:07:0051001:24	—	—
14	н44У-н131У	Согласовано	81:07:0051001:29, 81:07:0051001:21	—	—
15	н134У-н133У	Согласовано	81:07:0051001:29, 81:07:0051001:27	—	—
16	н133У-н131У	Согласовано	81:07:0051001:29, 81:07:0051001:19	—	—

17	н131У-н135У	Согласовано	81:07:0051001:21, 81:07:0051001:19	–	–
18	н133У-н144У	Согласовано	81:07:0051001:27, 81:07:0051001:19	–	–
19	47-48	Согласовано	81:07:0051001:80, 81:07:0051001:57	–	–
20	н41У-н155У	Согласовано	81:07:0051001:20, 81:07:0051001:17	–	–
21	н155У-н156У	Согласовано	81:07:0051001:20, 81:07:0051001:16	–	–
22	н155У-н159У	Согласовано	81:07:0051001:17, 81:07:0051001:16	–	–
23	н158У-н156У	Согласовано	81:07:0051001:20, 81:07:0051001:18	–	–
24	н156У-н164У	Согласовано	81:07:0051001:18, 81:07:0051001:16	–	–
25	53-54	Согласовано	81:07:0051001:9, 81:07:0051001:10	–	–
26	н180У-н183У	Согласовано	81:07:0051001:1, 81:07:0051001:261	–	–
27	79-80	Согласовано	81:07:0051001:14, 81:07:0051001:261	–	–
28	80-н184У	Согласовано	81:07:0051001:261, 81:07:0051001:4	–	–
29	80-н189У	Согласовано	81:07:0051001:14, 81:07:0051001:4	–	–
30	н196У-н189У	Согласовано	81:07:0051001:14, 81:07:0051001:13	–	–
31	н189У-87	Согласовано	81:07:0051001:13, 81:07:0051001:4	–	–
32	92-93	Согласовано	81:07:0051001:56, 81:07:0051001:55	–	–
33	97-101	Согласовано	81:07:0051001:12, 81:07:0051001:3	–	–
34	н247У-101	Согласовано	81:07:0051001:12, 81:07:0051001:6	–	–
35	101-100	Согласовано	81:07:0051001:3, 81:07:0051001:6	–	–
36	106-н276У	Согласовано	81:07:0051001:11, 81:07:0051001:60	–	–
37	107-108	Согласовано	81:07:0051001:60, 81:07:0051001:59	–	–
38	109-110	Согласовано	81:07:0051001:59, 81:07:0051001:58	–	–

39	111-112	Согласовано	81:07:0051001:58, 81:07:0051001:81	–	–
40	116-117	Согласовано	81:07:0051001:75, 81:07:0051001:65	–	–
41	118-117	Согласовано	81:07:0051001:75, 81:07:0051001:70	–	–
42	117-122	Согласовано	81:07:0051001:65, 81:07:0051001:70	–	–
43	122-121	Согласовано	81:07:0051001:65, 81:07:0051001:69	–	–
44	120-121	Согласовано	81:07:0051001:65, 81:07:0051001:241	–	–
45	121-125	Согласовано	81:07:0051001:241, 81:07:0051001:69	–	–
46	125-124	Согласовано	81:07:0051001:241, 81:07:0051001:76	–	–
47	123-124	Согласовано	81:07:0051001:241, 81:07:0051001:244	–	–
48	124-129	Согласовано	81:07:0051001:244, 81:07:0051001:76	–	–
49	129-128	Согласовано	81:07:0051001:244, 81:07:0051001:68	–	–
50	127-128	Согласовано	81:07:0051001:244, 81:07:0051001:243	–	–
51	128-134	Согласовано	81:07:0051001:243, 81:07:0051001:68	–	–
52	134-133	Согласовано	81:07:0051001:243, 81:07:0051001:67	–	–
53	132-133	Согласовано	81:07:0051001:243, 81:07:0051001:242	–	–
54	133-137	Согласовано	81:07:0051001:242, 81:07:0051001:67	–	–
55	136-137	Согласовано	81:07:0051001:61, 81:07:0051001:242	–	–
56	137-140	Согласовано	81:07:0051001:61, 81:07:0051001:67	–	–
57	122-145	Согласовано	81:07:0051001:70, 81:07:0051001:69	–	–
58	125-144	Согласовано	81:07:0051001:69, 81:07:0051001:76	–	–
59	129-143	Согласовано	81:07:0051001:76, 81:07:0051001:68	–	–
60	134-142	Согласовано	81:07:0051001:68, 81:07:0051001:67	–	–

				Всего листов <u>4</u>	Лист N <u>4</u>
61	148-149	Согласовано	81:07:0051001:78, 81:07:0051001:77	–	–
62	151-152	Согласовано	81:07:0051001:77, 81:07:0051001:72	–	–
63	153-154	Согласовано	81:07:0051001:72, 81:07:0051001:74	–	–
64	155-156	Согласовано	81:07:0051001:74, 81:07:0051001:71	–	–
65	157-158	Согласовано	81:07:0051001:71, 81:07:0051001:73	–	–

Председатель согласительной комиссии:

м.п.

\_\_\_\_\_ (подпись)

\_\_\_\_\_ (фамилия, инициалы)