








Схема
микрорайона города Кудымкара, вошедшего
в муниципальную программу "Формирование комфортной городской среды" 2018-2022гг.
Общественная территория улица Плеханова (между улицами Герцена и Строителей)
МО "Городской округ - г.Кудымкар" на 2018 г.



Условные обозначения:

-  - а/б покрытие стоянок и тротуаров
-  - пешеходная дорожка из тротуарной плитки
-  - бордюрный камень
-  - бордюрный камень(дорожный)
-  - остановочный комплекс
-  - зеленая зона(газон)
-  - металлическое ограждение